

08/231-1393/11P  
02.06.2017



# КИЇВСЬКА МІСЬКА РАДА

IV сесія VIII скликання

## РІШЕННЯ

№ \_\_\_\_\_

Про приватизацію земельної ділянки громадянина Краснобаєву Роману Володимировичу для будівництва і обслуговування жилого будинку, господарських будівель і споруд на вул. Цілинній, 2а у Голосіївському районі м. Києва

Київська міська рада  
Департамент  
земельних ресурсів  
Код земельної ділянки:  
90:126:0037

Проект рішення (екз.1)  
ПР-13590  
від 02.06.2017 до справи

**П-9723**



Відповідно до статей 9, 81, 83, 116, 118, 120, 121, 186 Земельного кодексу України, пункту 3 розділу VII „Прикінцеві та перехідні положення” Закону України «Про Державний земельний кадастр», Закону України «Про внесення змін до деяких законодавчих актів України щодо розмежування земель державної та комунальної власності», пункту 34 частини першої статті 26 Закону України «Про місцеве самоврядування в Україні» та розглянувши технічну документацію із землеустрою щодо встановлення (відновлення) меж земельної ділянки в натурі (на місцевості), Київська міська рада

### ВИРІШИЛА:

1. Затвердити технічну документацію із землеустрою щодо встановлення (відновлення) меж земельної ділянки в натурі (на місцевості) громадянина Краснобаєву Роману Володимировичу для будівництва і обслуговування жилого будинку, господарських будівель і споруд на вул. Цілинній, 2а у Голосіївському районі м. Києва (категорія земель - землі житлової та громадської забудови, код КВЦПЗ 02.01 справа П-9723).

2. Передати громадянину Краснобаєву Роману Володимировичу у приватну власність земельну ділянку площею 0,0951 га (кадастровий номер 8 000 000 000:90:126:0037) із земель комунальної власності територіальної громади міста Києва для будівництва і обслуговування жилого будинку, господарських будівель і споруд на вул. Цілинній, 2а у Голосіївському районі м. Києва.

3. Громадянину Краснобаєву Роману Володимировичу:

3.1. Виконувати обов'язки власника земельної ділянки відповідно до статті 91 Земельного кодексу України.

3.2. Забезпечити вільний доступ для прокладання нових, ремонту та експлуатації існуючих інженерних мереж та споруд.

3.3. У разі необхідності проведення реконструкції чи нового будівництва питання оформлення дозвільної та проектно-кошторисної документації вирішувати в порядку, визначеному чинним законодавством України.

3.4. Питання майнових відносин вирішувати в установленому порядку.

3.5. Питання пайової участі та укладення з Департаментом економіки та інвестицій виконавчого органу Київської міської ради (Київської міської державної адміністрації) договору про пайову участь вирішувати в порядку та випадках, встановлених законодавством.

3.6. Вжити заходів щодо державної реєстрації права власності на земельну ділянку у порядку, встановленому Законом України „Про державну реєстрацію речових прав на нерухоме майно та їх обтяжень”.

4. Попередити власника земельної ділянки, що право власності на земельну ділянку може бути припинено у випадках, передбачених статтями 140,143 Земельного кодексу України.


5. Контроль за виконанням цього рішення покласти на постійну комісію Київської міської ради з питань містобудування, архітектури та землекористування.

Київський міський голова


В. Кличко

**ПОДАННЯ:**

Директор Департаменту  
земельних ресурсів  
виконавчого органу Київської міської ради  
(Київської міської державної адміністрації)

  
О. Поліщук

Начальник управління аналітично-правової роботи  
Департаменту земельних ресурсів  
виконавчого органу Київської міської ради  
(Київської міської державної адміністрації)

  
А. Гавриш

**ПОГОДЖЕНО:**

Постійна комісія Київської міської  
ради з питань містобудування, архітектури  
та землекористування

Голова

О. Міщенко

Секретар

І. Картавий

Начальник управління  
правового забезпечення діяльності  
Київської міської ради

В. Слончак

# ПОЯСНОВАЛЬНА ЗАПИСКА

№ ПЗ-24495 від 01.06.2017

до проекту рішення Київської міської ради:

**Про приватизацію земельної ділянки громадянину  
Краснобаєву Роману Володимировичу для будівництва  
і обслуговування жилого будинку, господарських  
будівель і споруд на вул. Цілинній, 2а у Голосіївському  
районі м. Києва**

До кадастрової справи

№ П-9723



## 1. Фізична особа:

Назва **Краснобаєв Роман Володимирович**

Заява про доручення  
на підготовку  
рішення **від 31.05.2017 № ЗФО-1762**

Доручення Київради

## 2. Відомості про земельну ділянку (кадастровий № 8000000000:90:126:0037)

Місце розташування **м. Київ, р-н Голосіївський, вул. Цілинна, 2а**

Площа **0,0951 га**

Вид права на землю **Власність**

Вид використання **для будівництва і обслуговування жилого будинку,  
господарський будівель і споруд**

## 3. Обґрунтування прийняття рішення

Відповідно до норм Земельного кодексу України та Порядку набуття прав на землю із земель комунальної власності у місті Києві, затвердженим рішенням Київради від 20.04.2017 № 241/2463, Департаментом земельних ресурсів виконавчого органу Київської міської ради (Київської міської державної адміністрації) розроблено проект рішення Київської міської ради "Про приватизацію земельної ділянки громадянину Краснобаєву Роману Володимировичу для будівництва і обслуговування жилого будинку, господарських будівель і споруд на вул. Цілинній, 2а у Голосіївському районі м. Києва"

## 4. Мета прийняття рішення.

Метою прийняття рішення є забезпечення реалізації права громадян на приватизацію земельної ділянки.

## 5. Особливі характеристики ділянки.

Наявність будівель і споруд на ділянці: **Забудована житловим будинком загальною площею 32,3 кв.м, який на підставі договорів купівлі-продажу від 06.04.2017 № 1543, від 24.02.2017 № 596 (витяги з Державного реєстру речових прав на нерухоме майно про реєстрацію права власності від 24.02.2017 № 81225767, від 06.04.2017 № 84446098) належить гр. Краснобаєву Роману Володимировичу. Орієнтовна площа забудови земельної ділянки становить 5%.**

Інші особливості : **Відповідно до детального плану території с. Чапаєвка, затвердженого рішенням Київради від 20.12.2007 № 1463/4296, територія за функціональним призначенням належить до території садибної житлової забудови. Земельна ділянка не входить до Програми розвитку зеленої зони м. Києва до 2010 року та концепції формування зелених насаджень в центральній частині міста. Земельна ділянка не перетинається з червоними лініями відповідно до витягу з містобудівного кадастру від 26.04.2017 № 3342/0/12-2/12-03-17. Земельна ділянка надається із земель комунальної власності територіальної громади м. Києва.**

#### **6. Стан нормативно-правової бази у даній сфері правового регулювання.**

Загальні засади та порядок передачі земельних ділянок у власність громадянам визначено Земельним кодексом України та Порядку набуття прав на землю із земель комунальної власності у місті Києві, затвердженим рішенням Київради від 20.04.2017 № 241/2463.

Рішення про передачу (надання) земельної ділянки може бути прийнято Київською міською радою з урахуванням вимог статті 24 Закону України "Про регулювання містобудівної діяльності".

#### **7. Фінансово-економічне обґрунтування.**


Реалізація рішення не потребує додаткових витрат міського бюджету.

#### **8. Прогноз соціально-економічних та інших наслідків прийняття рішення.**


Наслідками прийняття розробленого проекту рішення стане реалізація громадянами своїх прав на приватизацію земельних ділянок, які перебувають у їх користуванні.

Доповідач: директор Департаменту земельних ресурсів Поліщук О.Г.

Директор Департаменту  
земельних ресурсів



Поліщук О.Г.





**Заступник міського голови –  
секретар Київської міської ради**

---

Міщенко О.Г.  
Слончаку В.В.

Прошу розглянути проект рішення від 02.06.2017  
№08/231 – 1393/ПР в установленому порядку.

Дутці Л.Я.

Для контролю за проходженням та тиражування.

Спасибку О.В. - до відома

**В.ПРОКОПІВ**

“02” червня 2017 року  
№ 08/231 – 1393/ПР

08/231- 1393/0P  
02.06.2017



ВИКОНАВЧИЙ ОРГАН КИЇВСЬКОЇ МІСЬКОЇ РАДИ  
(КИЇВСЬКА МІСЬКА ДЕРЖАВНА АДМІНІСТРАЦІЯ)

**ДЕПАРТАМЕНТ ЗЕМЕЛЬНИХ РЕСУРСІВ**

вул. Хрещатик, 32-а, м. Київ, 01601, тел. (044) 279-58-72, ф. (044) 288-07-57,  
КБУ "Контактний центр міста Києва" (044) 15-51, E-mail: [dzr@kievzem.kiev.ua](mailto:dzr@kievzem.kiev.ua) Код ЄДРПОУ 26199097

02.06.2017 № 057052- 9641  
на № \_\_\_\_\_ від \_\_\_\_\_

Заступнику міського голови –  
секретарю Київради  
**В. ПРОКОПІВУ**

**Шановний Володимире Володимировичу!**

Департамент земельних ресурсів виконавчого органу Київської міської ради (Київської міської державної адміністрації) підготував проект рішення Київської міської ради «Про приватизацію земельної ділянки громадянину Краснобаєву Роману Володимировичу для будівництва і обслуговування жилого будинку, господарських будівель і споруд на вул. Цілинній, 2а у Голосіївському районі м. Києва» (справа №П-9723) та направляє для подальшого розгляду у відповідних комісіях Київської міської ради, відповідно до регламенту Київської міської ради, затвердженого рішенням Київради від 07.07.2016 №579/579.

З повагою  
Директор Департаменту

О.Поліщук