



08/231-1367/17P
31.10.2023

КИЇВСЬКА МІСЬКА РАДА

II СЕСІЯ IX СКЛИКАННЯ

РІШЕННЯ

№ _____

Про затвердження технічної документації із землеустрою щодо поділу та об'єднання земельних ділянок, наданих в оренду ОБСЛУГОВУЮЧОМУ КООПЕРАТИВУ «САДОВО-ДАЧНИЙ КООПЕРАТИВ «ЕНТУЗІАСТ»



530940456

Відповідно до статей 9, 79¹, 83, 186 Земельного кодексу України, статті 56 Закону України «Про землеустрій», пункту 34 частини першої статті 26 Закону України «Про місцеве самоврядування в Україні», розглянувши заяву ОБСЛУГОВУЮЧОГО КООПЕРАТИВУ «САДОВО-ДАЧНИЙ КООПЕРАТИВ «ЕНТУЗІАСТ» від 22 вересня 2023 року № 50127-007883886-031-05 та технічну документацію із землеустрою щодо поділу земельних ділянок, Київська міська рада

ВИРІШИЛА:

1. Затвердити технічну документацію із землеустрою щодо поділу та об'єднання земельних ділянок ОБСЛУГОВУЮЧОГО КООПЕРАТИВУ «САДОВО-ДАЧНИЙ КООПЕРАТИВ «ЕНТУЗІАСТ» для ведення колективного садівництва за адресою: мікрорайон Осокорки у Дарницькому районі м. Києва (кадастровий номер 8000000000:96:444:0101) (категорія земель – землі сільськогосподарського призначення, код виду цільового призначення – 01.06), якою передбачено формування земельних ділянок, а саме:

- площею 0,0181 га (кадастровий номер 8000000000:96:444:0003);
- площею 0,0130 га (кадастровий номер 8000000000:96:444:0002);
- площею 0,1200 га (кадастровий номер 8000000000:96:444:0005);
- площею 0,0784 га (кадастровий номер 8000000000:96:444:0001);
- площею 0,0673 га (кадастровий номер 8000000000:96:444:0017);
- площею 0,0133 га (кадастровий номер 8000000000:96:444:0016);

- площею 0,0957 га (кадастровий номер 8000000000:96:444:0015);
- площею 0,0596 га (кадастровий номер 8000000000:96:444:0014);
- площею 0,0689 га (кадастровий номер 8000000000:96:444:0013);
- площею 0,0634 га (кадастровий номер 8000000000:96:444:0012);
- площею 0,0767 га (кадастровий номер 8000000000:96:444:0011);
- площею 0,0812 га (кадастровий номер 8000000000:96:444:0010);
- площею 0,0706 га (кадастровий номер 8000000000:96:444:0009);
- площею 0,0605 га (кадастровий номер 8000000000:96:444:0008);
- площею 0,0597 га (кадастровий номер 8000000000:96:444:0007);
- площею 0,0624 га (кадастровий номер 8000000000:96:444:0006);
- площею 0,0657 га (кадастровий номер 8000000000:96:444:0004);
- площею 0,0348 га (кадастровий номер 8000000000:96:445:0016) (справа № 530940456).

2. Контроль за виконанням цього рішення покласти на постійну комісію Київської міської ради з питань архітектури, містопланування та земельних відносин.

Київський міський голова

Віталій КЛИЧКО

ПОДАННЯ:

Заступник голови
Київської міської державної адміністрації
з питань здійснення самоврядних повноважень

Петро ОЛЕНИЧ

Директор Департаменту земельних ресурсів
виконавчого органу Київської міської ради
(Київської міської державної адміністрації)

Валентина ПЕЛИХ

vo/ Начальник юридичного управління
Департаменту земельних ресурсів
виконавчого органу Київської міської ради
(Київської міської державної адміністрації)

Дмитро РАДЗІЄВСЬКИЙ

ПОГОДЖЕНО:

Постійна комісія Київської міської ради
з питань архітектури, містопланування
та земельних відносин

Голова

Михайло ТЕРЕНТЬЄВ

Секретар

Юрій ФЕДОРЕНКО

Начальник управління правового
забезпечення діяльності
Київської міської ради

Валентина ПОЛОЖИШНИК

ПОЯСНЮВАЛЬНА ЗАПИСКА

№ ПЗН-58821 від 09.10.2023

до проекту рішення Київської міської ради:

*Про затвердження технічної документації із землеустрою
щодо поділу та об'єднання земельних ділянок, наданих в оренду
ОБСЛУГОВУЮЧОМУ КООПЕРАТИВУ «САДОВО-ДАЧНИЙ
КООПЕРАТИВ «ЕНТУЗІАСТ»*

До справи
№ 530940456



1. Юридична особа:

Назва	ОБСЛУГОВУЮЧИЙ КООПЕРАТИВ «САДОВО-ДАЧНИЙ КООПЕРАТИВ «ЕНТУЗІАСТ»
Перелік засновників (учасників)	ЧЛЕНИ КООПЕРАТИВУ
Кінцевий бенефіціарний власник (контролер)	Відсутній

2. Відомості про земельні ділянки:

Клопотання:	від 25.09.2023 № 530940456
Місце розташування (адреса):	м. Київ, р-н Дарницький, мікрорайон Осокорки
Площа:	- 0,0181 га (кадастровий номер 8000000000:96:444:0003); - 0,0130 га (кадастровий номер 8000000000:96:444:0002); - 0,1200 га (кадастровий номер 8000000000:96:444:0005); - 0,0784 га (кадастровий номер 8000000000:96:444:0001); - 0,0673 га (кадастровий номер 8000000000:96:444:0017); - 0,0133 га (кадастровий номер 8000000000:96:444:0016); - 0,0957 га (кадастровий номер 8000000000:96:444:0015); - 0,0596 га (кадастровий номер 8000000000:96:444:0014); - 0,0689 га (кадастровий номер 8000000000:96:444:0013); - 0,0634 га (кадастровий номер 8000000000:96:444:0012); - 0,0767 га (кадастровий номер 8000000000:96:444:0011); - 0,0812 га (кадастровий номер 8000000000:96:444:0010); - 0,0706 га (кадастровий номер 8000000000:96:444:0009); - 0,0605 га (кадастровий номер 8000000000:96:444:0008); - 0,0597 га (кадастровий номер 8000000000:96:444:0007); - 0,0624 га (кадастровий номер 8000000000:96:444:0006); - 0,0657 га (кадастровий номер 8000000000:96:444:0004); - 0,0348 га (кадастровий номер 8000000000:96:445:0016).
Категорія земель	землі сільськогосподарського призначення
Цільове призначення:	01.06 для колективного садівництва

3. Обґрунтування прийняття рішення.

На замовлення зацікавленої особи землевпорядною організацією розроблена технічна документація із землеустрою щодо поділу земельних ділянок, на підставі якої та відповідно до Земельного кодексу України та Порядку набуття прав на землю із земель комунальної власності у місті Києві, затвердженого рішенням Київської міської ради від 20.04.2017 № 241/2463, Департаментом земельних ресурсів виконавчого органу Київської міської ради (Київської міської державної адміністрації) розроблено проект рішення Київської міської

ради «Про затвердження технічної документації із землеустрою щодо поділу та об'єднання земельних ділянок (щодо поділу земельних ділянок, наданих в оренду ОБСЛУГОВУЮЧОМУ КООПЕРАТИВУ «САДОВО-ДАЧНИЙ КООПЕРАТИВ «ЕНТУЗІАСТ»).

4. Мета прийняття рішення.

Метою прийняття рішення є затвердження технічної документації із землеустрою щодо поділу земельної ділянки з метою подальшого оформлення права користування на сформовані шляхом поділу земельні ділянки.

5. Особливі характеристики ділянки.

Наявність будівель і споруд на ділянці:	Земельні ділянки забудовані садовими будинками, господарськими будівлями та спорудами, що належать на праві приватної власності членам обслуговуючого кооперативу «Садово – дачний кооператив «Ентузіаст», а земельні ділянки з кадастровими номерами 8000000000:96:444:0003, 8000000000:96:444:0002, 8000000000:96:444:0017, 8000000000:96:444:0016, 8000000000:96:444:0011, 8000000000:96:444:0016 - вільні від капітальної забудови.
Наявність ДПТ:	Детальний план території відсутній.
Функціональне призначення згідно з Генпланом:	Відповідно до Генерального плану міста Києва, затвердженого рішенням Київської міської ради від 28.03.2002 № 370/1804, земельні ділянки за функціональним призначенням належать до території житлової садибної забудови (на розрахунковий період) та частково до території вулиць і доріг. Рішенням Київської міської ради від 06.07.2017 № 759/2921 визначено цільове призначення земельних ділянок – для ведення колективного садівництва (категорія земель – землі сільськогосподарського призначення).
Правовий режим:	Земельні ділянки належать до земель комунальної власності територіальної громади міста Києва.
Розташування в зеленій зоні:	Земельні ділянки не входять до зеленої зони.
Інші особливості:	На підставі технічної документації із землеустрою щодо поділу та об'єднання земельної ділянки кадастровий номер 8000000000:96:444:0101 (заява обслуговуючого кооперативу «Садово – дачний кооператив «Ентузіаст» від 17.09.2021 № 08/22424 на розроблення технічної документації із землеустрою щодо поділу земельної ділянки) сформовано 18 земельних ділянок.

Земельна ділянка площею 1,1093 га (кадастровий номер 8000000000:96:444:0101) перебуває в оренді до 11.04.2028 у обслуговуючого кооперативу «Садово – дачний кооператив «Ентузіаст» для ведення колективного садівництва на підставі рішення Київської міської ради від 06.07.2017 № 759/2921 та договору оренди земельної ділянки від 11.04.2018 № 384.

Заявою від 06.09.2021, зареєстрованою в реєстрі за № 646, засвідченою приватним нотаріусом Київського міського нотаріального округу Дем'яненко Т. М., обслуговуючий кооператив «Садово – дачний кооператив «Ентузіаст» надає свою згоду на поділ земельної ділянки.

Зазначаємо, що Департамент земельних ресурсів не може перебирати на себе повноваження Київської міської ради та приймати рішення про затвердження або відмову у затвердженні технічної документації із землеустрою щодо поділу земельної ділянки, оскільки відповідно до пункту 34 частини першої статті 26 Закону України «Про місцеве самоврядування в Україні» та статей 9, 122 Земельного кодексу України такі питання вирішуються виключно на пленарних засіданнях сільської, селищної, міської ради.

Зазначене підтверджується, зокрема, рішеннями Верховного Суду від 28.04.2021 у справі № 826/8857/16, від 17.04.2018 у справі № 826/8107/16, від 16.09.2021 у справі № 826/8847/16.

Зважаючи на вказане, цей проєкт рішення направляється для подальшого розгляду Київською міською радою відповідно до її Регламенту.

6. Стан нормативно-правової бази у даній сфері правового регулювання.

Загальні засади та порядок затвердження документів із землеустрою визначено Земельним кодексом України та Порядком набуття прав на землю із земель комунальної власності у місті Києві, затвердженим рішенням Київської міської ради від 20.04.2017 № 241/2463.

Проєкт рішення не містить інформацію з обмеженим доступом у розумінні статті 6 Закону України «Про доступ до публічної інформації».

Проєкт рішення не стосується прав і соціальної захищеності осіб з інвалідністю та не матиме впливу на життєдіяльність цієї категорії.

7. Фінансово-економічне обґрунтування.

Реалізація рішення не потребує додаткових витрат міського бюджету.

8. Прогноз соціально-економічних та інших наслідків прийняття рішення.

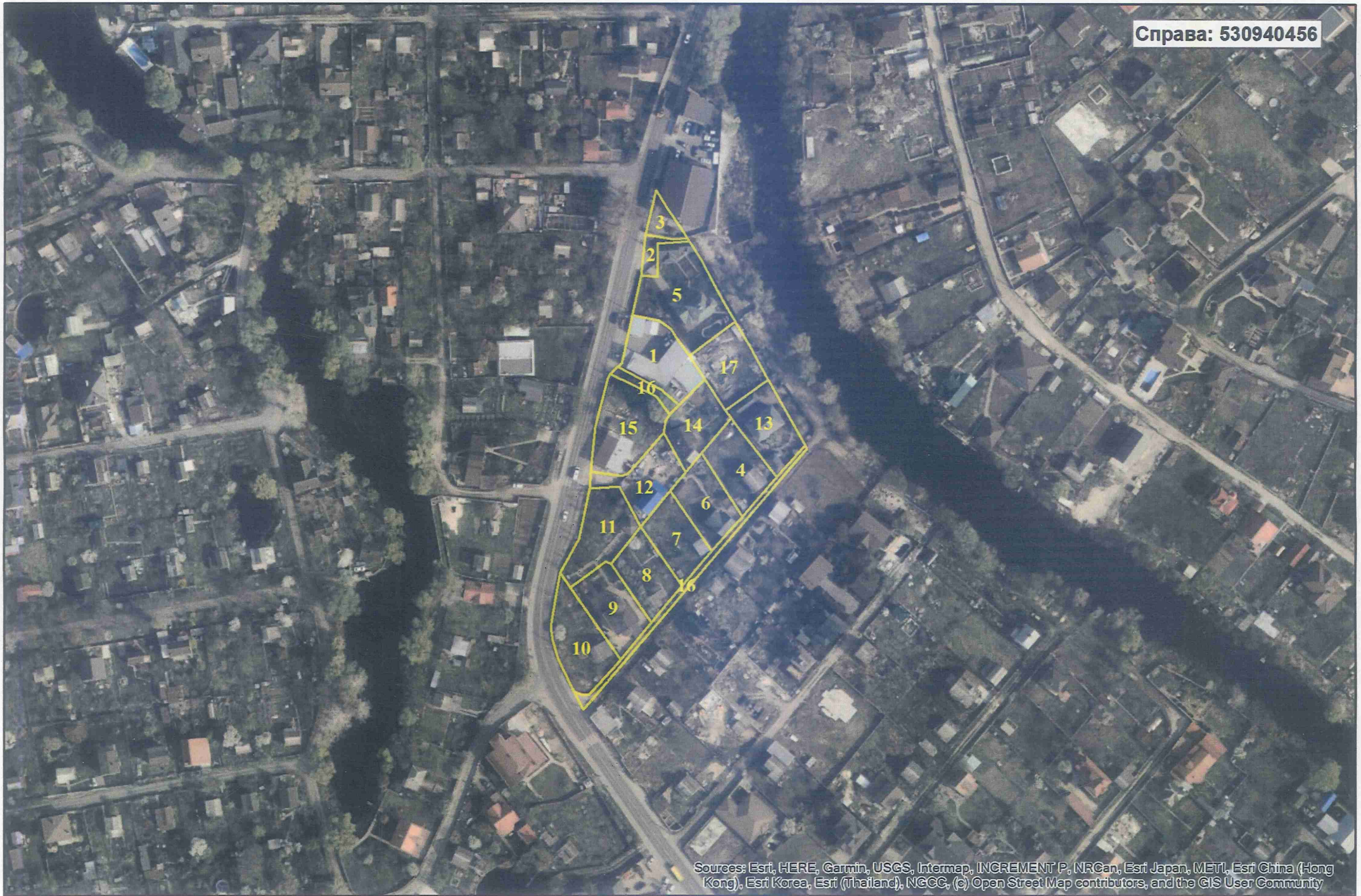
Наслідками прийняття розробленого проєкту рішення стане реалізація зацікавленою особою своїх прав щодо використання земельної ділянки.

Доповідач: директор Департаменту земельних ресурсів Валентина ПЕЛИХ

Директор Департаменту земельних ресурсів

Валентина ПЕЛИХ

Справа: 530940456



Sources: Esri, HERE, Garmin, USGS, Intermap, INCREMENT P, NRCan, Esri Japan, METI, Esri China (Hong Kong), Esri Korea, Esri (Thailand), NGCC, (c) Open Street Map contributors, and the GIS User Community

ВИТЯГ**з Державного земельного кадастру про земельну ділянку**

Номер витягу НВ-0002298362023
 Дата формування 30.10.2023
 Строк дії три місяці з дати формування
 Надано на заяву (запит) Київська міська рада
 30.10.2023, ЗВ-8000086562023

Дані, за якими здійснювався пошук інформації у Державному земельному кадастрі

Кадастровий номер земельної ділянки 8000000000:96:444:0003

Власник (користувач):

Прізвище, власне ім'я, по батькові (за наявності)/найменування

Податковий номер

Унікальний номер запису

в Єдиному державному демографічному реєстрі (за наявності)

Загальні відомості про земельну ділянку

Кадастровий номер 8000000000:96:444:0003
 Місце розташування (адміністративно-територіальна одиниця) місто Київ, Дарницький район, мікрорайон Осокорки

Цільове призначення:

Категорія земель Землі сільськогосподарського призначення

Вид цільового призначення земельної ділянки 01.06 Для колективного садівництва

Обліковий номер масиву, до складу якого входить земельна ділянка

Обліковий номер території, на якій розташовані земельні ділянки, необхідні для розміщення об'єктів, щодо яких відповідно до закону може здійснюватися примусове відчуження земельних ділянок з мотивів суспільної необхідності, до складу якої входить земельна ділянка

Обліковий номер функціональної зони, до складу якої входить земельна ділянка

Обліковий номер функціональної зони, до складу якої входить земельна ділянка

Обліковий номер функціональної зони, до складу якої входить земельна ділянка

Обліковий номер функціональної зони, до складу якої входить земельна ділянка

Обліковий номер функціональної зони, до складу якої входить земельна ділянка

Обліковий номер функціональної зони, до складу якої входить земельна ділянка

Обліковий номер функціональної зони, до складу якої входить земельна ділянка

Обліковий номер функціональної зони, до складу якої входить земельна ділянка

Обліковий номер функціональної зони, до складу якої входить земельна ділянка

Обліковий номер функціональної зони, до складу якої входить земельна ділянка

Обліковий номер функціональної зони, до складу якої входить земельна ділянка

Обліковий номер контуру об'єкта будівництва та закінченого будівництвом об'єкта, розташованого на земельній ділянці

Обліковий номер меліоративної мережі, складової частини меліоративної мережі, яка забезпечує гідротехнічну меліорацію відповідної земельної ділянки

Обліковий номер об'єкта інженерної інфраструктури, що належить до складу відповідної меліоративної мережі, складової частини меліоративної мережі

Площа земельної ділянки, гектарів 0.0181

Нормативна грошова оцінка, гривень

Дата проведення нормативної грошової оцінки

Скасований кадастровий номер (номери), у разі коли земельна ділянка створена в результаті поділу/об'єднання 8000000000:96:444:0101

Скасований кадастровий номер (номери), у разі коли земельна ділянка створена в результаті поділу/об'єднання

Відомості про державну реєстрацію земельної ділянки

Інформація про документацію із землеустрою, на підставі якої здійснена державна реєстрація земельної ділянки Технічна документація із землеустрою щодо поділу та об'єднання земельних ділянок, 27.01.2022; ТОВ "ТЕРРА ПРОЕКТ", Лавринчук Іван Володимирович

Орган, який зареєстрував земельну ділянку Відділ № 5 Управління надання адміністративних послуг Головного управління Держгеокадастру у Чернігівській області

Дата державної реєстрації земельної ділянки 09.12.2022



Відомості про право власності / право постійного користування внесені до Поземельної книги, крім відомостей про речові права, що виникли після 1 січня 2013 року

Вид права -----
 Інформація про власників (користувачів) земельної ділянки
 Прізвище, власне ім'я, по батькові -----
 (за наявності)/найменування
 Громадянство -----
 Реквізити документа, що посвідчує особу -----
 Податковий номер/номер та серія -----
 (за наявності) паспорта фізичної особи
 Унікальний номер запису -----
 в Єдиному державному демографічному реєстрі (за наявності)
 Місце проживання/ -----
 місцезнаходження
 Частка у спільній власності -----
 Документ, який є підставою для виникнення права -----
 Документ, що посвідчує право -----

Відомості про оренду, суборенду згідно з Державним реєстром земель

Стан відомостей ----- актуальні
 Орендар:
 Прізвище, власне ім'я, по батькові -----
 (за наявності)/найменування
 Громадянство -----
 Реквізити документа, що посвідчує особу -----
 Податковий номер/номер та серія -----
 (за наявності) паспорта фізичної особи
 Унікальний номер запису -----
 в Єдиному державному демографічному реєстрі (за наявності)
 Місце проживання/ -----
 місцезнаходження

Площа земельної ділянки, -----
 переданої в оренду
 Орган, що здійснив державну -----
 реєстрацію речового права
 Дата державної реєстрації речового -----
 права
 Строк дії речового права -----

Суборендар:
 Прізвище, власне ім'я, по батькові -----
 (за наявності)/найменування
 Громадянство -----
 Реквізити документа, що посвідчує особу -----
 Податковий номер/номер та серія -----
 (за наявності) паспорта фізичної особи
 Унікальний номер запису -----
 в Єдиному державному демографічному реєстрі (за наявності)
 Місце проживання/ -----
 місцезнаходження
 Площа земельної ділянки (її -----
 частини), переданої в суборенду
 Обліковий номер частини -----
 земельної ділянки, на яку поширюється дія договору суборенди
 Орган, що здійснив державну -----
 реєстрацію речового права
 Дата державної реєстрації речового -----
 права
 Строк дії речового права -----
 Додаткові відомості -----

Відомості про земельний сервітут згідно з Державним реєстром земель

Стан відомостей ----- актуальні
 Вид сервітуту -----
 Площа земельної ділянки (її -----
 частини), на яку поширюється дія сервітуту



Обліковий номер земельної ділянки (її частини), на яку поширюється дія сервітуту -----
 Підстава для встановлення земельного сервітуту -----
 Орган, що здійснив державну реєстрацію сервітуту -----
 Дата державної реєстрації сервітуту -----
 Строк дії сервітуту -----
 Додаткові відомості -----

Відомості про обмеження у використанні земельної ділянки

Вид обмеження у використанні земельної ділянки Зона охоронюваного ландшафту
 Обліковий номер частини земельної ділянки, на яку поширюється дія обмеження у використанні земельної ділянки -----
 Площа земельної ділянки (її частини), на яку поширюється дія обмеження 0.0181 гектарів
 Підстава для виникнення обмеження у використанні земельної ділянки Закон Розпорядження Київської міської державної адміністрації "Про внесення змін та доповнень до рішення Виконкому Київської міської Ради народних депутатів від 16.07.79 № 920 "Про уточнення меж історико-культурних заповідників і зон охорони пам'яток історії та культури в м. Києві"" №979 17.05.2002
 Орган, що здійснив державну реєстрацію обмеження -----
 Дата державної реєстрації обмеження -----
 Строк дії обмеження безстроково

Вид обмеження у використанні земельної ділянки Зона особливого режиму забудови
 Обліковий номер частини земельної ділянки, на яку поширюється дія обмеження у використанні земельної ділянки -----
 Площа земельної ділянки (її частини), на яку поширюється дія обмеження 0.0181 гектарів

Підстава для виникнення обмеження у використанні земельної ділянки Закон Наказ Міністерства регіонального розвитку та будівництва України "Про затвердження ДБН В.1.1-25-2009 Захист від небезпечних геологічних процесів. Інженерний захист територій та споруд від підтоплення та затоплення" №550 02.12.2009
 Орган, що здійснив державну реєстрацію обмеження -----
 Дата державної реєстрації обмеження -----
 Строк дії обмеження безстроково

Інформація про документи, на підставі яких відомості про обмеження у використанні земель внесені до Державного земельного кадастру

Реквізити заяви про державну реєстрацію обмеження у використанні земель -----
 Прізвище, власне ім'я та по батькові (за наявності)/ найменування заявника -----
 Інформація про документи, на підставі яких внесені відомості про обмеження у використанні земель -----

Відомості про заходи щодо охорони земель і ґрунтів

Назва та напрям заходу -----
 Площа -----
 Товщина родючого шару ґрунту, у тому числі об'єм ґрунтової маси -----
 Кошторисна вартість запроєктованих робіт -----
 Строки проведення -----
 Інформація про документи, на підставі яких передбачено здійснення заходу щодо охорони земель і ґрунтів -----

Відомості про ділянки надр, надані у користування відповідно до спеціальних дозволів на користування надрами та актів про надання гірничих відводів, одержаних в порядку інформаційної взаємодії між Державним земельним кадастром, Держгеонадрами та Держпраці (за наявності)
 Реєстраційний номер спеціального дозволу на користування надрами -----

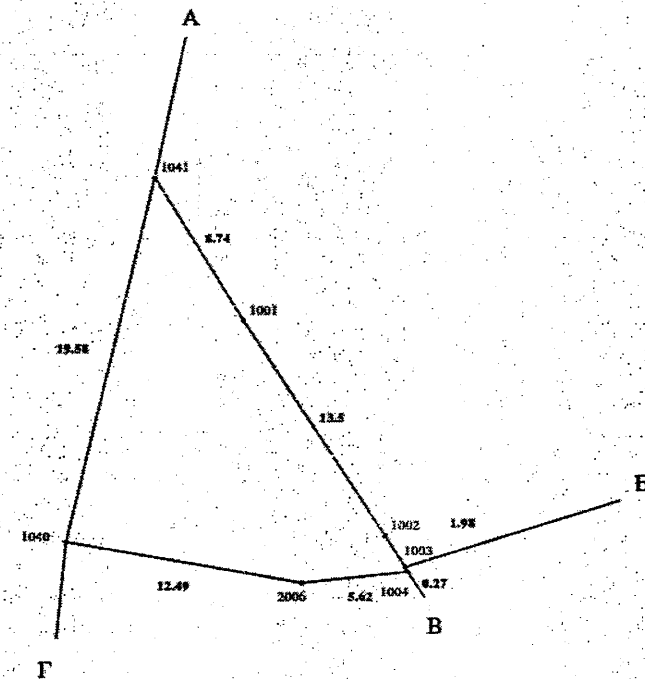


- Дата видачі спеціального дозволу на користування надрами ----
- Підстава для надання спеціального дозволу на користування надрами ----
- Вид користування надрами ----
- Відомості про ділянку надр, що надається у користування ----
- Площа ділянки надр, що надається у користування ----
- Вид корисної копалини ----
- Відомості про особу, якій надано спеціальний дозвіл на користування надрами: ----
- Прізвище, власне ім'я та по батькові (за наявності)/ найменування ----
- Реєстраційний номер облікової картки платника податків/серія (за наявності) та номер паспорта фізичної особи/код згідно з ЄДРПОУ ----
- Строк дії спеціального дозволу на користування надрами ----
- Документ, який засвідчує надання гірничого відводу ----
- Відомості про користувача гірничого відводу (за наявності) ----
- Найменування/ прізвище, власне ім'я та по батькові (за наявності) ----
- Мета надання гірничого відводу ----
- Площа проєкції гірничого відводу ----
- Строк дії акта про надання гірничого відводу ----

Додаток
до звіту з Державного земельного кадастру
про земельну ділянку
від 30.10.2023 р. № НВ-0002298362023

Кадастровий номер земельної ділянки 8000000000:96:444:0003

КАДАСТРОВИЙ ПЛАН ЗЕМЕЛЬНОЇ ДІЛЯНКИ



Масштаб 1: 250



Умовні позначення:

Опис меж:

Від А до Б ДЕМЧЕНКО ВІТАЛІЙ ІВАНОВИЧ
(кадастровий номер 8000000000:96:444:0050);
Від Б до В землі не надані у власність чи користування;
Від В до Г ОБСЛУГОВУЮЧИЙ КООПЕРАТИВ
"САДОВО-ДАЧНИЙ КООПЕРАТИВ"ЕНТУЗІАСТ";
Від Г до А землі загального користування (вул.
Центральна (Садова));

КООРДИНАТИ ПОВОРОТНИХ ТОЧОК МЕЖ ЗЕМЕЛЬНОЇ ДІЛЯНКИ

Номер точки	Назва точки	Відстань (метрів)	Координати (м)	
			X	Y

Місце розташування		місто Київ, Дарницький район, мікрорайон Осокорки
Цільове призначення	Категорія земель	Землі сільськогосподарського призначення
	Код цільового призначення	01.06 Для колективного садівництва
Площа, гектарів		0.0181
Відомості про перенесення в натуру (на місцевість) меж	охоронних зон, прибережних захисних смуг і пляжних зон, зон санітарної охорони, санітарно- захисних зон і зон особливого режиму використання земель (за наявності)	----
	земельної ділянки (у разі формування земельної ділянки)	----
	частини земельної ділянки, на якій може проводитися гідротехнічна меліорація (за наявності)	----
Відомості про контури об'єктів нерудомого майна, меліоративних мереж, складових частин меліоративних мереж та точки водовиділу, розташовані на земельній ділянці (за наявності)		----
Відомості про встановлені межові знаки (у разі формування земельної ділянки)		----

Розробник документації із **ТОВ "ТЕРРА ПРОЕКТ"**, Лавринчук Іван Володимирович
земелеустрою: (прізвище, ім'я, по батькові (за наявності) фізичної особи / найменування юридичної особи)



ЕКСПЛІКАЦІЯ ЗЕМЕЛЬНИХ УГІДЬ

Всього земель, га	У тому числі за земельними угіддями, га:	
	Багаторічні насадження	
1	2	
Площа земельної ділянки, га 0.0181	0.0181	



ВИТЯГ**з Державного земельного кадастру про земельну ділянку**

Номер витягу НВ-0002298352023
 Дата формування 30.10.2023
 Строк дії три місяці з дати формування
 Надано на заяву (запит) Київська міська рада
 30.10.2023, ЗВ-8000086552023

Дані, за якими здійснювався пошук інформації у Державному земельному кадастрі

Кадастровий номер земельної ділянки 8000000000:96:444:0002

Власник (користувач):
 Прізвище, власне ім'я, по батькові (за наявності)/найменування
 Податковий номер
 Унікальний номер запису в Єдиному державному демографічному реєстрі (за наявності)

Загальні відомості про земельну ділянку

Кадастровий номер 8000000000:96:444:0002
 Місце розташування місто Київ, Дарницький район, мікрорайон Осокорки

(адміністративно-територіальна одиниця)
 Цільове призначення:
 Категорія земель Землі сільськогосподарського призначення
 Вид цільового призначення земельної ділянки 01.06 Для колективного садівництва

Обліковий номер масиву, до складу якого входить земельна ділянка
 Обліковий номер території, на якій розташовані земельні ділянки, необхідні для розміщення об'єктів, щодо яких відповідно до закону може здійснюватися примусове відчуження земельних ділянок з мотивів суспільної необхідності, до складу якої входить земельна ділянка
 Обліковий номер функціональної зони, до складу якої входить земельна ділянка



Обліковий номер контуру об'єкта будівництва та закінченого будівництвом об'єкта, розташованого на земельній ділянці
 Обліковий номер меліоративної мережі, складової частини меліоративної мережі, яка забезпечує гідротехнічну меліорацію відповідної земельної ділянки
 Обліковий номер об'єкта інженерної інфраструктури, що належить до складу відповідної меліоративної мережі, складової частини меліоративної мережі
 Площа земельної ділянки, гектарів 0.0130
 Нормативна грошова оцінка, гривень
 Дата проведення нормативної грошової оцінки
 Скасований кадастровий номер (номери), у разі коли земельна ділянка створена в результаті поділу/об'єднання 8000000000:96:444:0101

Відомості про державну реєстрацію земельної ділянки

Інформація про документацію із землеустрою, на підставі якої здійснена державна реєстрація земельної ділянки
 Орган, який зареєстрував земельну ділянку
 Дата державної реєстрації земельної ділянки
 Технічна документація із землеустрою щодо поділу та об'єднання земельних ділянок; 27.01.2022; ТОВ "ТЕРРА ПРОЕКТ", Лавринчук Іван Володимирович
 Відділ № 5 Управління надання адміністративних послуг Головного управління Держгеокадастру у Чернігівській області
 09.12.2022



Відомості про право власності / право постійного користування внесені до Поземельної книги, крім відомостей про речові права, що виникли після 1 січня 2013 року

Вид права	----
Інформація про власників (користувачів) земельної ділянки	----
Прізвище, власне ім'я, по батькові (за наявності)/найменування	----
Громадянство	----
Реквізити документа, що посвідчує особу	----
Податковий номер/номер та серія (за наявності) паспорта фізичної особи	----
Унікальний номер запису в Єдиному державному демографічному реєстрі (за наявності)	----
Місце проживання/місцезнаходження	----
Частка у спільній власності	----
Документ, який є підставою для виникнення права	----
Документ, що посвідчує право	----

Відомості про оренду, суборенду згідно з Державним реєстром земель

Стан відомостей	актуальні
Орендар:	
Прізвище, власне ім'я, по батькові (за наявності)/найменування	----
Громадянство	----
Реквізити документа, що посвідчує особу	----
Податковий номер/номер та серія (за наявності) паспорта фізичної особи	----
Унікальний номер запису в Єдиному державному демографічному реєстрі (за наявності)	----
Місце проживання/місцезнаходження	----

Площа земельної ділянки, переданої в оренду	----
Орган, що здійснив державну реєстрацію речового права	----
Дата державної реєстрації речового права	----
Строк дії речового права	----
Суборендар:	
Прізвище, власне ім'я, по батькові (за наявності)/найменування	----
Громадянство	----
Реквізити документа, що посвідчує особу	----
Податковий номер/номер та серія (за наявності) паспорта фізичної особи	----
Унікальний номер запису в Єдиному державному демографічному реєстрі (за наявності)	----
Місце проживання/місцезнаходження	----
Площа земельної ділянки (її частини), переданої в суборенду	----
Обліковий номер частини земельної ділянки, на яку поширюється дія договору суборенди	----
Орган, що здійснив державну реєстрацію речового права	----
Дата державної реєстрації речового права	----
Строк дії речового права	----
Додаткові відомості	----

Відомості про земельний сервітут згідно з Державним реєстром земель

Стан відомостей	актуальні
Вид сервітуту	----
Площа земельної ділянки (її частини), на яку поширюється дія сервітуту	----



Обліковий номер земельної ділянки (її частини), на яку поширюється дія сервітуту ----
 Підстава для встановлення земельного сервітуту ----
 Орган, що здійснив державну реєстрацію сервітуту ----
 Дата державної реєстрації сервітуту ----
 Строк дії сервітуту ----
 Додаткові відомості ----

Відомості про обмеження у використанні земельної ділянки

Вид обмеження у використанні земельної ділянки Зона охоронюваного ландшафту
 Обліковий номер частини земельної ділянки, на яку поширюється дія обмеження у використанні земельної ділянки ----
 Площа земельної ділянки (її частини), на яку поширюється дія обмеження 0.0130 гектарів

Підстава для виникнення обмеження у використанні земельної ділянки Закон Розпорядження Київської міської державної адміністрації "Про внесення змін та доповнень до рішення Виконкому Київської міської Ради народних депутатів від 16.07.79 № 920 "Про уточнення меж історико-культурних заповідників і зон охорони пам'яток історії та культури в м. Києві"" №979 17.05.2002

Орган, що здійснив державну реєстрацію обмеження ----
 Дата державної реєстрації обмеження ----
 Строк дії обмеження безстроково

Вид обмеження у використанні земельної ділянки Зона особливого режиму забудови
 Обліковий номер частини земельної ділянки, на яку поширюється дія обмеження у використанні земельної ділянки ----
 Площа земельної ділянки (її частини), на яку поширюється дія обмеження 0.0130 гектарів

Підстава для виникнення обмеження у використанні земельної ділянки

Закон Наказ Міністерства регіонального розвитку та будівництва України "Про затвердження ДБН В.1.1-25-2009 Захист від небезпечних геологічних процесів. Інженерний захист територій та споруд від підтоплення та затоплення" №550 02.12.2009

Орган, що здійснив державну реєстрацію обмеження ----
 Дата державної реєстрації обмеження ----
 Строк дії обмеження безстроково

Інформація про документи, на підставі яких відомості про обмеження у використанні земель внесені до Державного земельного кадастру

Реквізити заяви про державну реєстрацію обмеження у використанні земель ----
 Прізвище, власне ім'я та по батькові (за наявності)/ найменування заявника ----
 Інформація про документи, на підставі яких внесені відомості про обмеження у використанні земель ----

Відомості про заходи щодо охорони земель і ґрунтів

Назва та напрям заходу ----
 Площа ----
 Товщина родючого шару ґрунту, у тому числі об'єм ґрунтової маси ----
 Кошторисна вартість запроєктованих робіт ----
 Строки проведення ----
 Інформація про документи, на підставі яких передбачено здійснення заходу щодо охорони земель і ґрунтів ----

Відомості про ділянки надр, надані у користування відповідно до спеціальних дозволів на користування надрами та актів про надання гірничих відводів, одержаних в порядку інформаційної взаємодії між Державним земельним кадастром, Держгеонадрами та Держпраці (за наявності)
 Реєстраційний номер спеціального дозволу на користування надрами ----

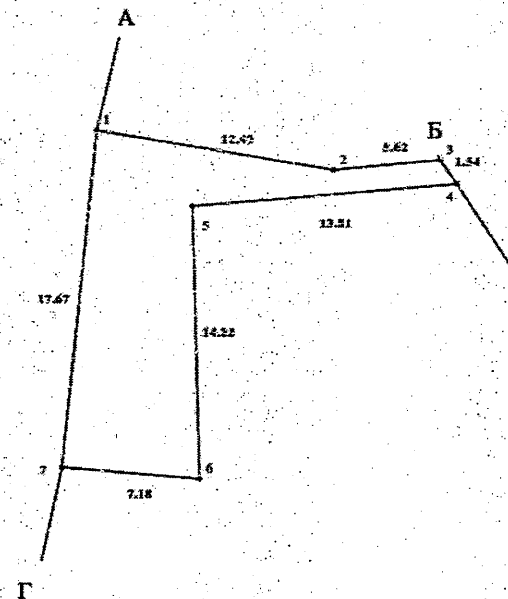


- Дата видачі спеціального дозволу на користування надрами ----
- Підстава для надання спеціального дозволу на користування надрами ----
- Вид користування надрами ----
- Відомості про ділянку надр, що надається у користування ----
- Площа ділянки надр, що надається у користування ----
- Вид корисної копалини ----
- Відомості про особу, якій надано спеціальний дозвіл на користування надрами:
 - Прізвище, власне ім'я та по батькові (за наявності)/ найменування ----
- Реєстраційний номер облікової картки платника податків/серія (за наявності) та номер паспорта фізичної особи/код згідно з ЄДРПОУ ----
- Строк дії спеціального дозволу на користування надрами ----
- Документ, який засвідчує надання гірничого відводу ----
- Відомості про користувача гірничого відводу (за наявності)
 - Найменування/прізвище, власне ім'я та по батькові (за наявності) ----
 - Мета надання гірничого відводу ----
- Площа проєкції гірничого відводу ----
- Строк дії акта про надання гірничого відводу ----

Додаток
до витгу з Державного земельного кадастру
про земельну ділянку
від 30.10.2023 р. № НВ-0002298352023

Кадастровий номер земельної ділянки 8006000000-96:444:0002

КАДАСТРОВИЙ ПЛАН ЗЕМЕЛЬНОЇ ДІЛЯНКИ



Масштаб 1: 250



Умовні позначення:

Опис меж:

Від А до Б ОБСЛУГОВУЮЧИЙ КООПЕРАТИВ
"САДОВО-ДАЧНИЙ КООПЕРАТИВ"ЕНТУЗІАСТ";
Від Б до В землі не надані у власність чи користування;
Від В до Г ОБСЛУГОВУЮЧИЙ КООПЕРАТИВ
"САДОВО-ДАЧНИЙ КООПЕРАТИВ"ЕНТУЗІАСТ";
Від Г до А землі загального користування (вул.
Центральна (Садова));

КООРДИНАТИ ПОВОРОТНИХ ТОЧОК МЕЖ ЗЕМЕЛЬНОЇ ДІЛЯНКИ

Номер точки	Назва точки	Відстань (метрів)	Координати (м)	
			X	Y

Місце розташування		місто Київ, Дарницький район, мікрорайон Осокорки
Цільове призначення	Категорія земель	Землі сільськогосподарського призначення
	Код цільового призначення	01.06 Для колективного садівництва
Площа, гектарів		0.0130
Відомості про перенесення в натуру (на місцевість) меж	охоронних зон, прибережних захисних смуг і пляжних зон, зон санітарної охорони, санітарно- захисних зон і зон особливого режиму використання земель (за наявності)	----
	земельної ділянки (у разі формування земельної ділянки)	----
	частини земельної ділянки, на якій може проводитися гідротехнічна меліорація (за наявності)	----
Відомості про контури об'єктів нерухомого майна, меліоративних мереж, складових частин меліоративних мереж та точки водовиділу, розташовані на земельній ділянці (за наявності)		----
Відомості про встановлені межові знаки (у разі формування земельної ділянки)		----

Розробник документації із **ТОВ "ТЕРРА ПРОЕКТ"**, Лавринчук Іван Володимирович
землеустрою: (прізвище, ім'я, по батькові) фізичної особи / найменування юридичної особи)



Створено за допомогою програмного забезпечення Державного земельного кадастру.



Створено за допомогою програмного забезпечення Державного земельного кадастру.

ЕКСПЛІКАЦІЯ ЗЕМЕЛЬНИХ УГІДЬ

Всього земель, га	У тому числі за земельними угіддями, га:	
	1	2
Площа земельної ділянки, га 0.0130		0.0130



ВИТЯГ**з Державного земельного кадастру про земельну ділянку**

Номер витягу НВ-0002298422023
Дата формування 30.10.2023
Строк дії три місяці з дати формування
Надано на заяву (запит) Київська міська рада
 30.10.2023, ЗВ-8000086582023

Дані, за якими здійснювався пошук інформації у Державному земельному кадастрі

Кадастровий номер земельної ділянки 8000000000:96:444:0005

Власник (користувач):

Прізвище, власне ім'я, по батькові
(за наявності)/найменування ----

Податковий номер ----

Унікальний номер запису ----

в Єдиному державному
демографічному реєстрі (за
наявності)

Загальні відомості про земельну ділянку

Кадастровий номер 8000000000:96:444:0005
Місце розташування м. Київ, Дарницький р-н, Дарницький район, мікрорайон
(адміністративно-територіальна Осокорки
одиниця)

Цільове призначення:

Категорія земель Землі сільськогосподарського призначення

Вид цільового призначення
земельної ділянки 01.06 Для колективного садівництва

Обліковий номер масиву, до складу
якого входить земельна ділянка ----

Обліковий номер території, на якій
розташовані земельні ділянки,
необхідні для розміщення об'єктів,
щодо яких відповідно до закону
може здійснюватися примусове
відчуження земельних ділянок з
мотивів суспільної необхідності,
до складу якої входить земельна
ділянка

Обліковий номер функціональної
зони, до складу якої входить
земельна ділянка ----

Обліковий номер контуру
об'єкта будівництва та
закінченого будівництвом об'єкта,
розташованого на земельній
ділянці ----

Обліковий номер меліоративної
мережі, складової частини
меліоративної мережі, яка
забезпечує гідротехнічну
меліорацію відповідної земельної
ділянки ----

Обліковий номер об'єкта
інженерної інфраструктури, що
належить до складу відповідної
меліоративної мережі, складової
частини меліоративної мережі ----

Площа земельної ділянки, гектарів 0.1200

Нормативна грошова оцінка,
гривень ----

Дата проведення нормативної
грошової оцінки ----

Скасований кадастровий номер 8000000000:96:444:0101
(номери), у разі коли земельна
ділянка створена в результаті
поділу/об'єднання

Відомості про державну реєстрацію земельної ділянки

Інформація про документацію
із землеустрою, на підставі якої
здійснена державна реєстрація
земельної ділянки Технічна документація із землеустрою щодо поділу та
об'єднання земельних ділянок, 27.01.2022; ТОВ "ТЕРРА
ПРОЕКТ", Лавринчук Іван Володимирович

Орган, який зареєстрував земельну
ділянку Відділ № 5 Управління надання адміністративних послуг
Головного управління Держгеокадастру у Чернігівській
області

Дата державної реєстрації
земельної ділянки 09.12.2022



Відомості про право власності / право постійного користування внесені до Поземельної книги, крім відомостей про речові права, що виникли після 1 січня 2013 року

Вид права	----
Інформація про власників (користувачів) земельної ділянки	
Прізвище, власне ім'я, по батькові (за наявності)/найменування	----
Громадянство	----
Реквізити документа, що посвідчує особу	----
Податковий номер/номер та серія (за наявності) паспорта фізичної особи	----
Унікальний номер запису в Єдиному державному демографічному реєстрі (за наявності)	----
Місце проживання/місцезнаходження	----
Частка у спільній власності	----
Документ, який є підставою для виникнення права	----
Документ, що посвідчує право	----

Відомості про оренду, суборенду згідно з Державним реєстром земель

Стан відомостей	актуальні
Орендар:	
Прізвище, власне ім'я, по батькові (за наявності)/найменування	----
Громадянство	----
Реквізити документа, що посвідчує особу	----
Податковий номер/номер та серія (за наявності) паспорта фізичної особи	----
Унікальний номер запису в Єдиному державному демографічному реєстрі (за наявності)	----
Місце проживання/місцезнаходження	----

Площа земельної ділянки, переданої в оренду	----
Орган, що здійснив державну реєстрацію речового права	----
Дата державної реєстрації речового права	----
Строк дії речового права	----

Суборендар:	
Прізвище, власне ім'я, по батькові (за наявності)/найменування	----
Громадянство	----
Реквізити документа, що посвідчує особу	----
Податковий номер/номер та серія (за наявності) паспорта фізичної особи	----
Унікальний номер запису в Єдиному державному демографічному реєстрі (за наявності)	----
Місце проживання/місцезнаходження	----
Площа земельної ділянки (її частини), переданої в суборенду	----
Обліковий номер частини земельної ділянки, на яку поширюється дія договору суборенди	----
Орган, що здійснив державну реєстрацію речового права	----
Дата державної реєстрації речового права	----
Строк дії речового права	----
Додаткові відомості	----

Відомості про земельний сервітут згідно з Державним реєстром земель

Стан відомостей	актуальні
Вид сервітуту	----
Площа земельної ділянки (її частини), на яку поширюється дія сервітуту	----



Обліковий номер земельної ділянки (її частини), на яку поширюється дія сервітуту	----
Підстава для встановлення земельного сервітуту	----
Орган, що здійснив державну реєстрацію сервітуту	----
Дата державної реєстрації сервітуту	----
Строк дії сервітуту	----
Додаткові відомості	----

Відомості про обмеження у використанні земельної ділянки

Вид обмеження у використанні земельної ділянки	Зона охоронюваного ландшафту
--	------------------------------

Обліковий номер частини земельної ділянки, на яку поширюється дія обмеження у використанні земельної ділянки	----
--	------

Площа земельної ділянки (її частини), на яку поширюється дія обмеження	0.1200 гектарів
--	-----------------

Підстава для виникнення обмеження у використанні земельної ділянки	Закон Розпорядження Київської міської державної адміністрації "Про внесення змін та доповнень до рішення Виконкому Київської міської Ради народних депутатів від 16.07.79 № 920 "Про уточнення меж історико-культурних заповідників і зон охорони пам'яток історії та культури в м.Києві"" №979 17.05.2002
--	--

Орган, що здійснив державну реєстрацію обмеження	----
Дата державної реєстрації обмеження	----
Строк дії обмеження	безстроково

Вид обмеження у використанні земельної ділянки	Зона особливого режиму забудови
--	---------------------------------

Обліковий номер частини земельної ділянки, на яку поширюється дія обмеження у використанні земельної ділянки	----
--	------

Площа земельної ділянки (її частини), на яку поширюється дія обмеження	0.1200 гектарів
--	-----------------

Підстава для виникнення обмеження у використанні земельної ділянки	Закон Наказ Міністерства регіонального розвитку та будівництва України "Про затвердження ДБН В.1.1-25-2009 захист територій та споруд від підтоплення та затоплення" №550 02.12.2009
--	--

Орган, що здійснив державну реєстрацію обмеження	----
Дата державної реєстрації обмеження	----
Строк дії обмеження	безстроково

Орган, що здійснив державну реєстрацію обмеження	----
Дата державної реєстрації обмеження	----
Строк дії обмеження	безстроково

Інформація про документи, на підставі яких відомості про обмеження у використанні земель внесені до Державного земельного кадастру

Реквізити заяви про державну реєстрацію обмеження у використанні земель	----
Прізвище, власне ім'я та по батькові (за наявності)/ іменування заявника	----
Інформація про документи, на підставі яких внесені відомості про обмеження у використанні земель	----

Відомості про заходи щодо охорони земель і ґрунтів

Назва та напрям заходу	----
Площа	----
Товщина родючого шару ґрунту, у тому числі об'єм ґрунтової маси	----
Коефіцієнт вартість запроєктованих робіт	----
Строки проведення	----
Інформація про документи, на підставі яких передбачено здійснення заходу щодо охорони земель і ґрунтів	----

Відомості про ділянки надр, надані у користування відповідно до спеціальних дозволів на користування надрами та актів про надання гірничих відводів, одержаних в порядку інформаційної взаємодії між Державним земельним кадастром, Держгеонадрами та Держпраці (за наявності)

Реєстраційний номер спеціального дозволу на користування надрами	----
--	------

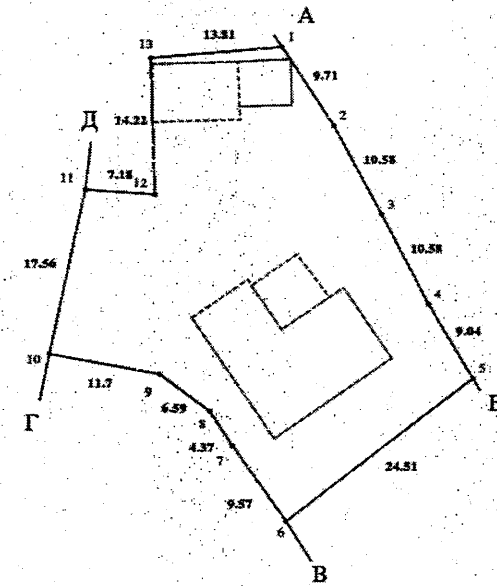


- Дата видачі спеціального дозволу на користування надрами -----
- Підстава для надання спеціального дозволу на користування надрами -----
- Вид користування надрами -----
- Відомості про ділянку надр, що надається у користування -----
- Площа ділянки надр, що надається у користування -----
- Вид корисної копалини -----
- Відомості про особу, якій надано спеціальний дозвіл на користування надрами: -----
- Прізвище, власне ім'я та по батькові (за наявності)/ найменування -----
- Реєстраційний номер облікової картки платника податків/ серія (за наявності) та номер паспорта фізичної особи/код згідно з ЄДРПОУ -----
- Строк дії спеціального дозволу на користування надрами -----
- Документ, який засвідчує надання гірничого відводу -----
- Відомості про користувача гірничого відводу (за наявності) -----
- Найменування/ прізвище, власне ім'я та по батькові (за наявності) -----
- Мета надання гірничого відводу -----
- Площа проєкції гірничого відводу -----
- Строк дії акта про надання гірничого відводу -----

Додаток
до витягу з Державного земельного кадастру
про земельну ділянку
від 30.10.2023 р. № НВ-0002298422023

Кадастровий номер земельної ділянки 8000000000:96:444:0005

КАДАСТРОВИЙ ПЛАН ЗЕМЕЛЬНОЇ ДІЛЯНКИ



Масштаб 1: 500



Умовні позначення:

Опис меж:

Від А до Б землі не надані у власність чи користування
Від Б до В ОБСЛУГОВУЮЧИЙ КООПЕРАТИВ
"САДОВО-ДАЧНИЙ КООПЕРАТИВ "ЕНТУЗІАСТ";
Від В до Г ОБСЛУГОВУЮЧИЙ КООПЕРАТИВ
"САДОВО-ДАЧНИЙ КООПЕРАТИВ "ЕНТУЗІАСТ";
Від Г до Д землі загального користування (вул.
Центральна (Садова));
Від Д до А ОБСЛУГОВУЮЧИЙ КООПЕРАТИВ
"САДОВО-ДАЧНИЙ КООПЕРАТИВ "ЕНТУЗІАСТ";

КООРДИНАТИ ПОВОРОТНИХ ТОЧОК МЕЖ ЗЕМЕЛЬНОЇ ДІЛЯНКИ

Номер точки	Назва точки	Відстань (метрів)	Координати (м)	
			X	Y

Місце розташування		м. Київ, Дарницький р-н, Дарницький район, мікрорайон Осокорки
Цільове призначення	Категорія земель	Землі сільськогосподарського призначення
	Код цільового призначення	01.06 Для колективного садівництва
Площа, гектарів		0.1200
Відомості про перенесення в натуру (на місцевість) меж	охоронних зон, прибережних захисних смуг і пляжних зон, зон санітарної охорони, санітарно-захисних зон і зон особливого режиму використання земель (за наявності)	----
	земельної ділянки (у разі формування земельної ділянки)	----
	частини земельної ділянки, на якій може проводитися гідротехнічна меліорація (за наявності)	----
Відомості про контури об'єктів нерухомого майна, меліоративних мереж, складових частин меліоративних мереж та точки водовиділу, розташовані на земельній ділянці (за наявності).		----
Відомості про встановлені межові знаки (у разі формування земельної ділянки)		----

Розробник документації із **ТОВ "ТЕРРА ПРОЕКТ"**, Лавринчук Іван Володимирович.
землеустрою: (прізвище, власне ім'я, по батькові (за наявності) фізичної особи / найменування юридичної особи)



ЕКСПЛІКАЦІЯ ЗЕМЕЛЬНИХ УГІДЬ

Всього земель, га	У тому числі за земельними угіддями, га:			
	Малоповерхова забудова	Малоповерхова забудова	Малоповерхова забудова	Малоповерхова забудова
1	2	3	4	5
Площа земельної ділянки, га 0.1200	0.0177	0.0055	0.0033	0.0026
	Багаторічні насадження			
	6			
	0.0909			



ВИТЯГ**з Державного земельного кадастру про земельну ділянку**

Номер витягу НВ-0002298342023
 Дата формування 30.10.2023
 Строк дії три місяці з дати формування
 Надано на заяву (запит) Київська міська рада
 30.10.2023, ЗВ-8000086542023

Дані, за якими здійснювався пошук інформації у Державному земельному кадастрі

Кадастровий номер земельної ділянки 8000000000:96:444:0001

Власник (користувач):

Прізвище, власне ім'я, по батькові (за наявності)/найменування ----

Податковий номер ----

Унікальний номер запису в Єдиному державному демографічному реєстрі (за наявності) ----

Загальні відомості про земельну ділянку

Кадастровий номер 8000000000:96:444:0001
 Місце розташування (адміністративно-територіальна одиниця) місто Київ, Дарницький район, мікрорайон Осокорки

Цільове призначення:

Категорія земель Землі сільськогосподарського призначення

Вид цільового призначення земельної ділянки 01,06 Для колективного садівництва

Обліковий номер масиву, до складу якого входить земельна ділянка ----

Обліковий номер території, на якій розташовані земельні ділянки, необхідні для розміщення об'єктів, щодо яких відповідно до закону може здійснюватися примусове відчуження земельних ділянок з мотивів суспільної необхідності, до складу якої входить земельна ділянка ----

Обліковий номер функціональної зони, до складу якої входить земельна ділянка ----

Обліковий номер контуру об'єкта будівництва та закінченого будівництвом об'єкта, розташованого на земельній ділянці ----

Обліковий номер меліоративної мережі, складової частини меліоративної мережі, яка забезпечує гідротехнічну меліорацію відповідної земельної ділянки ----

Обліковий номер об'єкта інженерної інфраструктури, що належить до складу відповідної меліоративної мережі, складової частини меліоративної мережі ----

Площа земельної ділянки, гектарів 0.0784

Нормативна грошова оцінка, гривень ----

Дата проведення нормативної грошової оцінки ----

Скасований кадастровий номер (номери), у разі коли земельна ділянка створена в результаті поділу/об'єднання 8000000000:96:444:0101

Відомості про державну реєстрацію земельної ділянки

Інформація про документацію із землеустрою, на підставі якої здійснена державна реєстрація земельної ділянки

Технічна документація із землеустрою щодо поділу та об'єднання земельних ділянок, 27.01.2022; ТОВ "ТЕРРА ПРОЕКТ", Лавринчук Іван Володимирович

Орган, який зареєстрував земельну ділянку Відділ № 5 Управління надання адміністративних послуг Головного управління Держгеокадастру у Чернігівській області

Дата державної реєстрації земельної ділянки

09.12.2022



Відомості про право власності / право постійного користування внесені до Поземельної книги, крім відомостей про речові права, що виникли після 1 січня 2013 року

Вид права	----
Інформація про власників (користувачів) земельної ділянки	
Прізвище, власне ім'я, по батькові (за наявності)/найменування	----
Громадянство	----
Реквізити документа, що посвідчує особу	----
Податковий номер/номер та серія (за наявності) паспорта фізичної особи	----
Унікальний номер запису в Єдиному державному демографічному реєстрі (за наявності)	----
Місце проживання/місцезнаходження	----
Частка у спільній власності	----
Документ, який є підставою для виникнення права	----
Документ, що посвідчує право	----

Відомості про оренду, суборенду згідно з Державним реєстром земель

Стан відомостей	актуальні
Орендар:	
Прізвище, власне ім'я, по батькові (за наявності)/найменування	----
Громадянство	----
Реквізити документа, що посвідчує особу	----
Податковий номер/номер та серія (за наявності) паспорта фізичної особи	----
Унікальний номер запису в Єдиному державному демографічному реєстрі (за наявності)	----
Місце проживання/місцезнаходження	----



Площа земельної ділянки, переданої в оренду	----
Орган, що здійснив державну реєстрацію речового права	----
Дата державної реєстрації речового права	----
Строк дії речового права	----
Суборендар:	
Прізвище, власне ім'я, по батькові (за наявності)/найменування	----
Громадянство	----
Реквізити документа, що посвідчує особу	----
Податковий номер/номер та серія (за наявності) паспорта фізичної особи	----
Унікальний номер запису в Єдиному державному демографічному реєстрі (за наявності)	----
Місце проживання/місцезнаходження	----
Площа земельної ділянки (її частини), переданої в суборенду	----
Обліковий номер частини земельної ділянки, на яку поширюється дія договору суборенди	----
Орган, що здійснив державну реєстрацію речового права	----
Дата державної реєстрації речового права	----
Строк дії речового права	----
Додаткові відомості	----

Відомості про земельний сервітут згідно з Державним реєстром земель

Стан відомостей	актуальні
Вид сервітуту	----
Площа земельної ділянки (її частини), на яку поширюється дія сервітуту	----



Обліковий номер земельної ділянки (її частини), на яку поширюється дія сервітуту ----
 Підстава для встановлення земельного сервітуту ----
 Орган, що здійснив державну реєстрацію сервітуту ----
 Дата державної реєстрації сервітуту ----
 Строк дії сервітуту ----
 Додаткові відомості ----

Відомості про обмеження у використанні земельної ділянки

Вид обмеження у використанні земельної ділянки Зона охоронюваного ландшафту

Обліковий номер частини земельної ділянки, на яку поширюється дія обмеження у використанні земельної ділянки ----
 Площа земельної ділянки (її частини), на яку поширюється дія обмеження 0.0784 гектарів

Підстава для виникнення обмеження у використанні земельної ділянки Закон Розпорядження Київської міської державної адміністрації "Про внесення змін та доповнень до рішення Виконкому Київської міської Ради народних депутатів від 16.07.79 № 920 "Про уточнення меж історико-культурних заповідників і зон охорони пам'яток історії та культури в м.Києві"" №979 17.05.2002

Орган, що здійснив державну реєстрацію обмеження ----
 Дата державної реєстрації обмеження ----
 Строк дії обмеження безстроково

Вид обмеження у використанні земельної ділянки Зона особливого режиму забудови

Обліковий номер частини земельної ділянки, на яку поширюється дія обмеження у використанні земельної ділянки ----
 Площа земельної ділянки (її частини), на яку поширюється дія обмеження 0.0784 гектарів

Підстава для виникнення обмеження у використанні земельної ділянки

Підстава для виникнення обмеження у використанні земельної ділянки

Закон Наказ Міністерства регіонального розвитку та будівництва України "Про затвердження ДБН В.1.1-25-2009 Захист від небезпечних геологічних процесів. Інженерний захист територій та споруд від підтоплення та затоплення" №550 02.12.2009

Орган, що здійснив державну реєстрацію обмеження ----

Дата державної реєстрації обмеження ----

Строк дії обмеження

безстроково

Інформація про документи, на підставі яких відомості про обмеження у використанні земель внесені до Державного земельного кадастру

Реквізити заяви про державну реєстрацію обмеження у використанні земель ----

Прізвище, власне ім'я та по батькові (за наявності)/ найменування заявника ----

Інформація про документи, на підставі яких внесені відомості про обмеження у використанні земель ----

Відомості про заходи щодо охорони земель і ґрунтів

Назва та напрям заходу ----

Площа ----

Товщина родючого шару ґрунту, у тому числі об'єм ґрунтової маси ----

Кошторисна вартість запроєктованих робіт ----

Строки проведення ----

Інформація про документи, на підставі яких передбачено здійснення заходу щодо охорони земель і ґрунтів ----

Відомості про ділянки надр, надані у користування відповідно до спеціальних дозволів на користування надрами та активів про надання гірничих відводів, одержаних в порядку інформаційної взаємодії між Державним земельним кадастром, Держгеонадрами та Держпраці (за наявності)

Реєстраційний номер спеціального дозволу на користування надрами ----

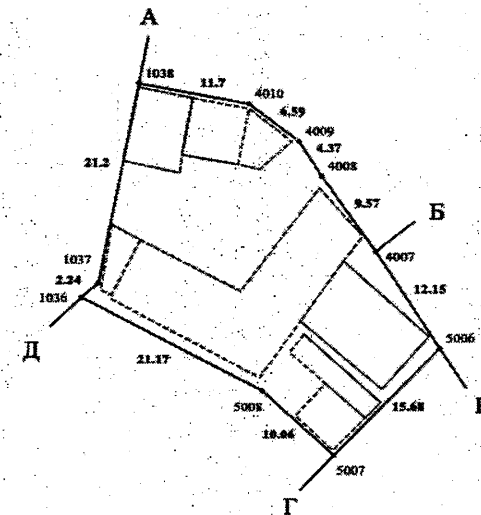


- Дата видачі спеціального дозволу ----
на користування надрами
- Підстава для надання спеціального ----
дозволу на користування надрами
- Вид користування надрами ----
- Відомості про ділянку надр, що ----
надається у користування
- Площа ділянки надр, що надається ----
у користування
- Вид корисної копалини ----
- Відомості про особу, якій ----
надано спеціальний дозвіл на
користування надрами:
- Прізвище, власне ім'я та ----
по батькові (за наявності)/
найменування
- Реєстраційний номер облікової ----
картки платника податків/серія
(за наявності) та номер паспорта
фізичної особи/код згідно з
ЄДРПОУ
- Строк дії спеціального дозволу на ----
користування надрами
- Документ, який засвідчує надання ----
гірничого відводу
- Відомості про користувача ----
гірничого відводу (за наявності)
- Найменування/прізвище, власне ----
ім'я та по батькові (за наявності)
- Мета надання гірничого відводу ----
- Площа проєкції гірничого відводу ----
- Строк дії акта про надання ----
гірничого відводу

Додаток
до витягу з Державного земельного кадастру
про земельну ділянку
від 30.10.2023 р. № НВ-0002298342023

Кадастровий номер земельної ділянки 8000000000-96:444:0001

КАДАСТРОВИЙ ПЛАН ЗЕМЕЛЬНОЇ ДІЛЯНКИ



Масштаб 1: 500



Умовні позначення:

Опис меж:
Від А до Б ОБСЛУГОВУЮЧИЙ КООПЕРАТИВ
"САДОВО-ДАЧНИЙ КООПЕРАТИВ"ЕНТУЗІАСТ";
Від Б до В ОБСЛУГОВУЮЧИЙ КООПЕРАТИВ
"САДОВО-ДАЧНИЙ КООПЕРАТИВ"ЕНТУЗІАСТ";
Від В до Г ОБСЛУГОВУЮЧИЙ КООПЕРАТИВ
"САДОВО-ДАЧНИЙ КООПЕРАТИВ"ЕНТУЗІАСТ";
Від Г до Д ОБСЛУГОВУЮЧИЙ КООПЕРАТИВ
"САДОВО-ДАЧНИЙ КООПЕРАТИВ"ЕНТУЗІАСТ";
Від Д до А землі загального користування (вул.
Центральна (Садова));

КООРДИНАТИ ПОВОРОТНИХ ТОЧОК МЕЖ ЗЕМЕЛЬНОЇ ДІЛЯНКИ

Номер точки	Назва точки	Відстань (метрів)	Координати (м)	
			X	Y

Місце розташування		місто Київ, Дарницький район, мікрорайон Осокорки
Цільове призначення	Категорія земель	Землі сільськогосподарського призначення
	Код цільового призначення	01.06 Для колективного садівництва
Площа, гектарів		0.0784
Відомості про перенесення в натуру (на місцевість) меж	охоронних зон, прибережних захисних смуг і пляжних зон, зон санітарної охорони, санітарно-захисних зон і зон особливого режиму використання земель (за наявності)	----
	земельної ділянки (у разі формування земельної ділянки)	----
	частини земельної ділянки, на якій може проводитися гідротехнічна меліорація (за наявності)	----
Відомості про контури об'єктів нерухомого майна, меліоративних мереж, складових частин меліоративних мереж та точки водовиділу, розташовані на земельній ділянці (за наявності)		----
Відомості про встановлені межові знаки (у разі формування земельної ділянки)		----

Розробник документації із **ТОВ "ТЕРРА ПРОЕКТ"**, Лавринчук Іван Володимирович
(прізвище, власне ім'я, по батькові (за наявності) фізичної особи / найменування юридичної особи)
землеустрою:



ЕКСПЛІКАЦІЯ ЗЕМЕЛЬНИХ УГІДЬ

Всього земель, га	У тому числі за земельними угіддями, га:			
	Малоповерхова забудова	Малоповерхова забудова	Малоповерхова забудова	Малоповерхова забудова
1	2	3	4	5
Площа земельної ділянки, га 0.0784	0.0210	0.0087	0.0046	0.0035
	Малоповерхова забудова	Малоповерхова забудова	Малоповерхова забудова	Малоповерхова забудова
	6	7	8	9
	0.0025	0.0025	0.0018	0.0016
	Багаторічні насадження			
	10			
	0.0322			



ВИТЯГ**з Державного земельного кадастру про земельну ділянку**

Номер витягу НВ-0002298662023
Дата формування 30.10.2023
Строк дії три місяці з дати формування
Надано на заяву (запит) Київська міська рада
30.10.2023, ЗВ-8000086712023

Дані, за якими здійснювався пошук інформації у Державному земельному кадастрі

Кадастровий номер земельної ділянки 8000000000:96:444:0017

Власник (користувач):

Прізвище, власне ім'я, по батькові ----
(за наявності)/найменування

Податковий номер ----

Унікальний номер запису ----

в Єдиному державному демографічному реєстрі (за наявності)

Загальні відомості про земельну ділянку

Кадастровий номер 8000000000:96:444:0017
Місце розташування місто Київ, Дарницький район, мікрорайон Осокорки
(адміністративно-територіальна одиниця)

Цільове призначення:

Категорія земель Землі сільськогосподарського призначення

Вид цільового призначення земельної ділянки 01.06 Для колективного садівництва

Обліковий номер масиву, до складу якого входить земельна ділянка ----

Обліковий номер території, на якій розташовані земельні ділянки, необхідні для розміщення об'єктів, щодо яких відповідно до закону може здійснюватися примусове відчуження земельних ділянок з мотивів суспільної необхідності, до складу якої входить земельна ділянка ----

Обліковий номер функціональної зони, до складу якої входить земельна ділянка ----

Обліковий номер функціональної зони, до складу якої входить земельна ділянка ----

Обліковий номер контуру об'єкта будівництва та закінченого будівництвом об'єкта, розташованого на земельній ділянці ----

Обліковий номер меліоративної мережі, складової частини меліоративної мережі, яка забезпечує гідротехнічну меліорацію відповідної земельної ділянки ----

Обліковий номер об'єкта інженерної інфраструктури, що належить до складу відповідної меліоративної мережі, складової частини меліоративної мережі ----

Площа земельної ділянки, гектарів 0.0673

Нормативна грошова оцінка, гривень ----

Дата проведення нормативної грошової оцінки ----

Скасований кадастровий номер 8000000000:96:444:0101

(номери), у разі коли земельна ділянка створена в результаті поділу/об'єднання

Відомості про державну реєстрацію земельної ділянки

Інформація про документацію із землеустрою, на підставі якої здійснена державна реєстрація земельної ділянки

Технічна документація із землеустрою щодо поділу та об'єднання земельних ділянок, 28.01.2022; ТОВ "ТЕРРА ПРОЕКТ", Лавринчук Іван Володимирович

Орган, який зареєстрував земельну ділянку Відділ № 5 Управління надання адміністративних послуг Головного управління Держгеокадастру у Чернігівській області

Дата державної реєстрації земельної ділянки 09.12.2022



Відомості про право власності / право постійного користування внесені до Поземельної книги, крім відомостей про речові права, що виникли після 1 січня 2013 року

Вид права	----
Інформація про власників (користувачів) земельної ділянки	----
Прізвище, власне ім'я, по батькові (за наявності)/найменування	----
Громадянство	----
Реквізити документа, що посвідчує особу	----
Податковий номер/номер та серія (за наявності) паспорта фізичної особи	----
Унікальний номер запису в Єдиному державному демографічному реєстрі (за наявності)	----
Місце проживання/місцезнаходження	----
Частка у спільній власності	----
Документ, який є підставою для виникнення права	----
Документ, що посвідчує право	----

Відомості про оренду, суборенду згідно з Державним реєстром земель

Стан відомостей	актуальні
Орендар:	
Прізвище, власне ім'я, по батькові (за наявності)/найменування	----
Громадянство	----
Реквізити документа, що посвідчує особу	----
Податковий номер/номер та серія (за наявності) паспорта фізичної особи	----
Унікальний номер запису в Єдиному державному демографічному реєстрі (за наявності)	----
Місце проживання/місцезнаходження	----



Площа земельної ділянки, переданої в оренду	----
Орган, що здійснив державну реєстрацію речового права	----
Дата державної реєстрації речового права	----
Строк дії речового права	----
Суборендар:	
Прізвище, власне ім'я, по батькові (за наявності)/найменування	----
Громадянство	----
Реквізити документа, що посвідчує особу	----
Податковий номер/номер та серія (за наявності) паспорта фізичної особи	----
Унікальний номер запису в Єдиному державному демографічному реєстрі (за наявності)	----
Місце проживання/місцезнаходження	----
Площа земельної ділянки (її частини), переданої в суборенду	----
Обліковий номер частини земельної ділянки, на яку поширюється дія договору суборенди	----
Орган, що здійснив державну реєстрацію речового права	----
Дата державної реєстрації речового права	----
Строк дії речового права	----
Додаткові відомості	----

Відомості про земельний сервітут згідно з Державним реєстром земель

Стан відомостей	актуальні
Вид сервітуту	----
Площа земельної ділянки (її частини), на яку поширюється дія сервітуту	----



Обліковий номер земельної ділянки (її частини), на яку поширюється дія сервітуту	----
Підстава для встановлення земельного сервітуту	----
Орган, що здійснив державну реєстрацію сервітуту	----
Дата державної реєстрації сервітуту	----
Строк дії сервітуту	----
Додаткові відомості	----

Відомості про обмеження у використанні земельної ділянки

Вид обмеження у використанні земельної ділянки	Зона охоронюваного ландшафту
--	------------------------------

Обліковий номер частини земельної ділянки, на яку поширюється дія обмеження у використанні земельної ділянки	----
Площа земельної ділянки (її частини), на яку поширюється дія обмеження	0.0673 гектарів

Підстава для виникнення обмеження у використанні земельної ділянки	Закон Розпорядження Київської міської державної адміністрації "Про внесення змін та доповнень до рішення Виконкому Київської міської Ради народних депутатів від 16.07.79 № 920 "Про уточнення меж історико-культурних заповідників і зон охорони пам'яток історії та культури в м.Києві"" №979 17.05.2002
--	--

Орган, що здійснив державну реєстрацію обмеження	----
Дата державної реєстрації обмеження	----
Строк дії обмеження	безстроково

Вид обмеження у використанні земельної ділянки	Зона особливого режиму забудови
--	---------------------------------

Обліковий номер частини земельної ділянки, на яку поширюється дія обмеження у використанні земельної ділянки	----
Площа земельної ділянки (її частини), на яку поширюється дія обмеження	0.0673 гектарів

Підстава для виникнення обмеження у використанні земельної ділянки

Закон Наказ Міністерства регіонального розвитку та будівництва України "Про затвердження ДБН В.1.1-25-2009 Захист від небезпечних геологічних процесів. Інженерний захист територій та споруд від підтоплення та затоплення" №550 02.12.2009

Орган, що здійснив державну реєстрацію обмеження	----
Дата державної реєстрації обмеження	----
Строк дії обмеження	безстроково

Інформація про документи, на підставі яких відомості про обмеження у використанні земель внесені до Державного земельного кадастру

Реквізити заяви про державну реєстрацію обмеження у використанні земель	----
Прізвище, власне ім'я та по батькові (за наявності)/ найменування заявника	----
Інформація про документи, на підставі яких внесені відомості про обмеження у використанні земель	----

Відомості про заходи щодо охорони земель і ґрунтів

Назва та напрям заходу	----
Площа	----
Товщина родючого шару ґрунту, у тому числі об'єм ґрунтової маси	----
Коефіцієнт вартість запроектованих робіт	----
Строки проведення	----
Інформація про документи, на підставі яких передбачено здійснення заходу щодо охорони земель і ґрунтів	----

Відомості про ділянки надр, надані у користування відповідно до спеціальних дозволів на користування надрами та актів про надання гірничих відводів, одержаних в порядку інформаційної взаємодії між Державним земельним кадастром, Держгеонадрами та Держпраці (за наявності)

Реєстраційний номер спеціального дозволу на користування надрами	----
--	------



Дата видачі спеціального дозволу на користування надрами ———

Підстава для надання спеціального дозволу на користування надрами ———

Вид користування надрами ———

Відомості про ділянку надр, що надається у користування ———

Площа ділянки надр, що надається у користування ———

Вид корисної копалини ———

Відомості про особу, якій надано спеціальний дозвіл на користування надрами: ———

Прізвище, власне ім'я та по батькові (за наявності)/ найменування ———

Реєстраційний номер облікової картки платника податків/ серія (за наявності) та номер паспорта фізичної особи/код згідно з ЄДРПОУ ———

Строк дії спеціального дозволу на користування надрами ———

Документ, який засвідчує надання гірничого відводу ———

Відомості про користувача гірничого відводу (за наявності) ———

Найменування/ прізвище, власне ім'я та по батькові (за наявності) ———

Мета надання гірничого відводу ———

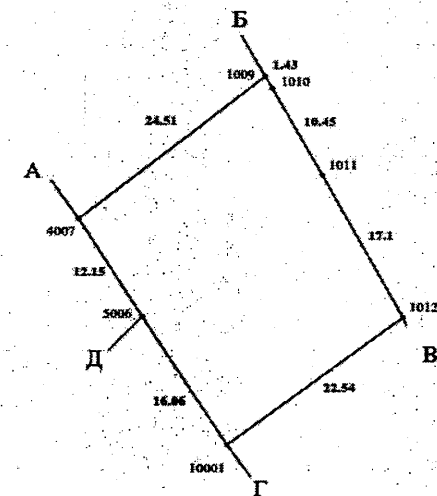
Площа проекції гірничого відводу ———

Строк дії акта про надання гірничого відводу ———

Додаток
до витгу з Державного земельного кадастру
про земельну ділянку
від 30.10.2023 р. № НВ-0002298662023

Кадастровий номер земельної ділянки 8000000000:96:444:0017

КАДАСТРОВИЙ ПЛАН ЗЕМЕЛЬНОЇ ДІЛЯНКИ



Масштаб 1: 500



Умовні позначення:

Опис меж:

Від А до Б ОБСЛУГОВУЮЧИЙ КООПЕРАТИВ
"САДОВО-ДАЧНИЙ КООПЕРАТИВ"ЕНТУЗІАСТ";
Від Б до В землі не надані у власність чи користування;
Від В до Г ОБСЛУГОВУЮЧИЙ КООПЕРАТИВ
"САДОВО-ДАЧНИЙ КООПЕРАТИВ"ЕНТУЗІАСТ";
Від Г до Д ОБСЛУГОВУЮЧИЙ КООПЕРАТИВ
"САДОВО-ДАЧНИЙ КООПЕРАТИВ"ЕНТУЗІАСТ";
Від Д до А ОБСЛУГОВУЮЧИЙ КООПЕРАТИВ
"САДОВО-ДАЧНИЙ КООПЕРАТИВ"ЕНТУЗІАСТ";

КООРДИНАТИ ПОВОРОТНИХ ТОЧОК МЕЖ ЗЕМЕЛЬНОЇ ДІЛЯНКИ

Номер точки	Назва точки	Відстань (метрів)	Координати (м)	
			X	Y

Місце розташування		місто Київ, Дарницький район, мікрорайон Осокорки
Цільове призначення	Категорія земель	Землі сільськогосподарського призначення
	Код цільового призначення	01.06 Для колективного садівництва
Площа, гектарів		0.0673
Відомості про перенесення в натуру (на місцевість) меж	охоронних зон, прибережних захисних смуг і пляжних зон, зон санітарної охорони, санітарно-захисних зон і зон особливого режиму використання земель (за наявності)	---
	земельної ділянки (у разі формування земельної ділянки)	---
	частини земельної ділянки, на якій може проводитися гідротехнічна меліорація (за наявності)	---
Відомості про контури об'єктів нерухомого майна, меліоративних мереж, складових частин меліоративних мереж та точки водовиділу, розташовані на земельній ділянці (за наявності)		---
Відомості про встановлені межові знаки (у разі формування земельної ділянки)		---

Розробник документації із землеустрою: ТОВ "ТЕРРА ПРОЕКТ", Лавринчук Іван Володимирович
(прізвище, власне ім'я, по батькові (за наявності) фізичної особи / найменування юридичної особи)



ЕКСПЛІКАЦІЯ ЗЕМЕЛЬНИХ УГІДЬ

Всього земель, га	У тому числі за земельними угіддями, га:	
	1	2
Площа земельної ділянки, га 0.0673		0.0673



ВИТЯГ**з Державного земельного кадастру про земельну ділянку**

Номер витягу НВ-0002298642023
 Дата формування 30.10.2023
 Строк дії три місяці з дати формування
 Надано на заяву (запит) Київська міська рада
 30.10.2023, ЗВ-8000086702023

Дані, за якими здійснювався пошук інформації у Державному земельному кадастрі

Кадастровий номер земельної ділянки 8000000000:96:444:0016

Власник (користувач):

Прізвище, власне ім'я, по батькові ----
 (за наявності)/найменування

Податковий номер ----

Унікальний номер запису в Єдиному державному демографічному реєстрі (за наявності) ----

Загальні відомості про земельну ділянку

Кадастровий номер 8000000000:96:444:0016
 Місце розташування місто Київ, Дарницький район, мікрорайон Осокорки
 (адміністративно-територіальна одиниця)

Цільове призначення:

Категорія земель Землі сільськогосподарського призначення

Вид цільового призначення земельної ділянки 01.06 Для колективного садівництва

Обліковий номер масиву, до складу якого входить земельна ділянка ----

Обліковий номер території, на якій розташовані земельні ділянки, необхідні для розміщення об'єктів, щодо яких відповідно до закону може здійснюватися примусове відчуження земельних ділянок з мотивів суспільної необхідності, до складу якої входить земельна ділянка ----

Обліковий номер функціональної зони, до складу якої входить земельна ділянка ----

Обліковий номер контуру об'єкта будівництва та закінченого будівництвом об'єкта, розташованого на земельній ділянці ----

Обліковий номер меліоративної мережі, складової частини меліоративної мережі, яка забезпечує гідротехнічну меліорацію відповідної земельної ділянки ----

Обліковий номер об'єкта інженерної інфраструктури, що належить до складу відповідної меліоративної мережі, складової частини меліоративної мережі ----

Площа земельної ділянки, гектарів 0.0133

Нормативна грошова оцінка, гривень ----

Дата проведення нормативної грошової оцінки ----

Скасований кадастровий номер (номери), у разі коли земельна ділянка створена в результаті поділу/об'єднання 8000000000:96:444:0101

Відомості про державну реєстрацію земельної ділянки

Інформація про документацію із землеустрою, на підставі якої здійснена державна реєстрація земельної ділянки

Технічна документація із землеустрою щодо поділу та об'єднання земельних ділянок, 28.01.2022; ТОВ "ТЕРРА ПРОЕКТ", Лавринчук Іван Володимирович

Орган, який зареєстрував земельну ділянку

Відділ № 5 Управління надання адміністративних послуг Головного управління Держгеокадастру у Чернігівській області

Дата державної реєстрації земельної ділянки

09.12.2022



Відомості про право власності / право постійного користування внесені до Поземельної книги, крім відомостей про речові права, що виникли після 1 січня 2013 року

Вид права -----
 Інформація про власників (користувачів) земельної ділянки -----
 Прізвище, власне ім'я, по батькові (за наявності)/найменування -----
 Громадянство -----
 Реквізити документа, що посвідчує особу -----
 Податковий номер/номер та серія (за наявності) паспорта фізичної особи -----
 Унікальний номер запису в Єдиному державному демографічному реєстрі (за наявності) -----
 Місце проживання/місцезнаходження -----
 Частка у спільній власності -----
 Документ, який є підставою для виникнення права -----
 Документ, що посвідчує право -----

Відомості про оренду, суборенду згідно з Державним реєстром земель

Стан відомостей актуальні
 Орендар:
 Прізвище, власне ім'я, по батькові (за наявності)/найменування -----
 Громадянство -----
 Реквізити документа, що посвідчує особу -----
 Податковий номер/номер та серія (за наявності) паспорта фізичної особи -----
 Унікальний номер запису в Єдиному державному демографічному реєстрі (за наявності) -----
 Місце проживання/місцезнаходження -----

Площа земельної ділянки, переданої в оренду -----
 Орган, що здійснив державну реєстрацію речового права -----
 Дата державної реєстрації речового права -----
 Строк дії речового права -----

Суборендар:
 Прізвище, власне ім'я, по батькові (за наявності)/найменування -----
 Громадянство -----
 Реквізити документа, що посвідчує особу -----
 Податковий номер/номер та серія (за наявності) паспорта фізичної особи -----
 Унікальний номер запису в Єдиному державному демографічному реєстрі (за наявності) -----
 Місце проживання/місцезнаходження -----
 Площа земельної ділянки (її частини), переданої в суборенду -----
 Обліковий номер частини земельної ділянки, на яку поширюється дія договору суборенди -----
 Орган, що здійснив державну реєстрацію речового права -----
 Дата державної реєстрації речового права -----
 Строк дії речового права -----
 Додаткові відомості -----

Відомості про земельний сервітут згідно з Державним реєстром земель

Стан відомостей актуальні
 Вид сервітуту -----
 Площа земельної ділянки (її частини), на яку поширюється дія сервітуту -----



Обліковий номер земельної ділянки (її частини), на яку поширюється дія сервітуту	----
Підстава для встановлення земельного сервітуту	----
Орган, що здійснив державну реєстрацію сервітуту	----
Дата державної реєстрації сервітуту	----
Строк дії сервітуту	----
Додаткові відомості	----

Відомості про обмеження у використанні земельної ділянки

Вид обмеження у використанні земельної ділянки	Зона охоронюваного ландшафту
--	------------------------------

Обліковий номер частини земельної ділянки, на яку поширюється дія обмеження у використанні земельної ділянки	----
Площа земельної ділянки (її частини), на яку поширюється дія обмеження	0.0133 гектарів

Підстава для виникнення обмеження у використанні земельної ділянки	Закон Розпорядження Київської міської державної адміністрації "Про внесення змін та доповнень до рішення Виконкому Київської міської Ради народних депутатів від 16.07.79 № 920 "Про уточнення меж історико-культурних заповідників і зон охорони пам'яток історії та культури в м.Києві"" №979 17.05.2002
--	--

Орган, що здійснив державну реєстрацію обмеження	----
Дата державної реєстрації обмеження	----
Строк дії обмеження	безстроково

Вид обмеження у використанні земельної ділянки	Зона особливого режиму забудови
--	---------------------------------

Обліковий номер частини земельної ділянки, на яку поширюється дія обмеження у використанні земельної ділянки	----
Площа земельної ділянки (її частини), на яку поширюється дія обмеження	0.0133 гектарів

Підстава для виникнення обмеження у використанні земельної ділянки	Закон Наказ Міністерства регіонального розвитку та будівництва України "Про затвердження ДБН В.1.1-25-2009 Захист від небезпечних геологічних процесів. Інженерний захист територій та споруд від підтоплення та затоплення" №550 02.12.2009
--	--

Орган, що здійснив державну реєстрацію обмеження	----
Дата державної реєстрації обмеження	----
Строк дії обмеження	безстроково

Інформація про документи, на підставі яких відомості про обмеження у використанні земель внесені до Державного земельного кадастру

Реквізити заяви про державну реєстрацію обмеження у використанні земель	----
Прізвище, власне ім'я та по батькові (за наявності)/ найменування заявника	----
Інформація про документи, на підставі яких внесені відомості про обмеження у використанні земель	----

Відомості про заходи щодо охорони земель і ґрунтів

Назва та напрям заходу	----
Площа	----
Товщина родючого шару ґрунту, у тому числі об'єм ґрунтової маси	----
Кошторисна вартість запроектованих робіт	----
Строки проведення	----
Інформація про документи, на підставі яких передбачено здійснення заходу щодо охорони земель і ґрунтів	----

Відомості про ділянки надр, надані у користування відповідно до спеціальних дозволів на користування надрами та актів про надання гірничих відводів, одержаних в порядку інформаційної взаємодії між Державним земельним кадастром, Держгеонадрами та Держпраці (за наявності)

Реєстраційний номер спеціального дозволу на користування надрами	----
--	------

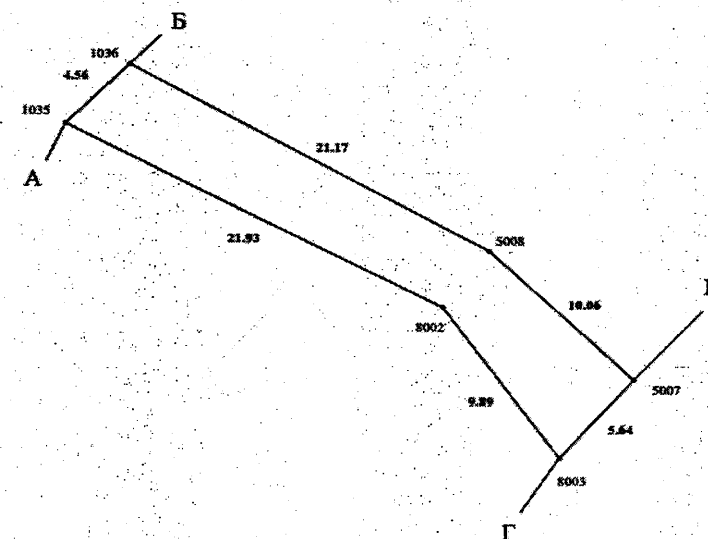


- Дата видачі спеціального дозволу на користування надрами ----
- Підстава для надання спеціального дозволу на користування надрами ----
- Вид користування надрами ----
- Відомості про ділянку надр, що надається у користування ----
- Площа ділянки надр, що надається у користування ----
- Вид корисної копалини ----
- Відомості про особу, якій надано спеціальний дозвіл на користування надрами: ----
- Прізвище, власне ім'я та по батькові (за наявності)/ найменування ----
- Реєстраційний номер облікової картки платника податків/серія (за наявності) та номер паспорта фізичної особи/код згідно з ЄДРПОУ ----
- Строк дії спеціального дозволу на користування надрами ----
- Документ, який засвідчує надання гірничого відводу ----
- Відомості про користувача гірничого відводу (за наявності) ----
- Найменування/ прізвище, власне ім'я та по батькові (за наявності) ----
- Мета надання гірничого відводу ----
- Площа проєкції гірничого відводу ----
- Строк дії акта про надання гірничого відводу ----

Додаток
до витягу з Державного земельного кадастру
про земельну ділянку
від 30.10.2023 р. № НВ-0002298642023

Кадастровий номер земельної ділянки 8000000000:96:444:0016

КАДАСТРОВИЙ ПЛАН ЗЕМЕЛЬНОЇ ДІЛЯНКИ



Масштаб 1:250



Умовні позначення:

Опис меж:

Від А до Б землі загального користування (вул. Центральна (Садова));
Від Б до В ОБСЛУГОВУЮЧИЙ КООПЕРАТИВ "САДОВО-ДАЧНИЙ КООПЕРАТИВ"ЕНТУЗІАСТ";
Від В до Г ОБСЛУГОВУЮЧИЙ КООПЕРАТИВ "САДОВО-ДАЧНИЙ КООПЕРАТИВ"ЕНТУЗІАСТ";
Від Г до А ОБСЛУГОВУЮЧИЙ КООПЕРАТИВ "САДОВО-ДАЧНИЙ КООПЕРАТИВ"ЕНТУЗІАСТ";

КООРДИНАТИ ПОВОРОТНИХ ТОЧОК МЕЖ ЗЕМЕЛЬНОЇ ДІЛЯНКИ

Номер точки	Назва точки	Відстань (метрів)	Координати (м)	
			X	Y

Місце розташування		місто Київ, Дарницький район, мікрорайон Осокорки
Цільове призначення	Категорія земель	Землі сільськогосподарського призначення
	Код цільового призначення	01.06 Для колективного садівництва
Площа, гектарів		0.0133
Відомості про перенесення в натуру (на місцевість) меж	охоронних зон, прибережних захисних смуг і пляжних зон, зон санітарної охорони, санітарно-захисних зон і зон особливого режиму використання земель (за наявності)	----
	земельної ділянки (у разі формування земельної ділянки)	----
	частини земельної ділянки, на якій може проводитися гідротехнічна меліорація (за наявності)	----
Відомості про контури об'єктів нерухомого майна, меліоративних мереж, складових частин меліоративних мереж та точки водовиділу, розташовані на земельній ділянці (за наявності)		----
Відомості про встановлені межові знаки (у разі формування земельної ділянки)		----

Розробник документації із **ТОВ "ТЕРРА ПРОЕКТ"**, Лавринчук Іван Володимирович
(прізвище, ім'я, по батькові) фізичної особи / найменування юридичної особи)
землеустрою:



ЕКСПЛІКАЦІЯ ЗЕМЕЛЬНИХ УГІДЬ

Всього земель, га	У тому числі за земельними угіддями, га:	
	1	2
Площа земельної ділянки, га 0.0133		0.0133



ВИТЯГ**з Державного земельного кадастру про земельну ділянку**

Номер витягу НВ-0002298632023
 Дата формування 30.10.2023
 Строк дії три місяці з дати формування
 Надано на заяву (запит) Київська міська рада
 30.10.2023, ЗВ-8000086692023

Дані, за якими здійснювався пошук інформації у Державному земельному кадастрі

Кадастровий номер земельної ділянки 8000000000:96:444:0015

Власник (користувач):

Прізвище, власне ім'я, по батькові (за наявності)/найменування ----

Податковий номер ----

Унікальний номер запису в Єдиному державному демографічному реєстрі (за наявності) ----

Загальні відомості про земельну ділянку

Кадастровий номер 8000000000:96:444:0015
 Місце розташування місто Київ, Дарницький район, мікрорайон Осокорки
 (адміністративно-територіальна одиниця)

Цільове призначення:

Категорія земель Землі сільськогосподарського призначення

Вид цільового призначення земельної ділянки 01.06 Для колективного садівництва

Обліковий номер масиву, до складу якого входить земельна ділянка ----

Обліковий номер території, на якій розташовані земельні ділянки, необхідні для розміщення об'єктів, щодо яких відповідно до закону може здійснюватися примусове відчуження земельних ділянок з мотивів суспільної необхідності, до складу якої входить земельна ділянка ----

Обліковий номер функціональної зони, до складу якої входить земельна ділянка ----

Обліковий номер контуру об'єкта будівництва та закінченого будівництвом об'єкта, розташованого на земельній ділянці ----

Обліковий номер меліоративної мережі, складової частини меліоративної мережі, яка забезпечує гідротехнічну меліорацію відповідної земельної ділянки ----

Обліковий номер об'єкта інженерної інфраструктури, що належить до складу відповідної меліоративної мережі, складової частини меліоративної мережі ----

Площа земельної ділянки, гектарів 0.0957

Нормативна грошова оцінка, гривень ----

Дата проведення нормативної грошової оцінки ----

Скасований кадастровий номер (номери), у разі коли земельна ділянка створена в результаті поділу/об'єднання 8000000000:96:444:0101

Відомості про державну реєстрацію земельної ділянки

Інформація про документацію із землеустрою, на підставі якої здійснена державна реєстрація земельної ділянки Технічна документація із землеустрою щодо поділу та об'єднання земельних ділянок, 28.01.2022; ТОВ "ТЕРРА ПРОЕКТ", Лавринчук Іван Володимирович

Орган, який зареєстрував земельну ділянку Відділ № 5 Управління надання адміністративних послуг Головного управління Держгеокадастру у Чернігівській області

Дата державної реєстрації земельної ділянки 09.12.2022



Відомості про право власності / право постійного користування внесені до Поземельної книги, крім відомостей про речові права, що виникли після 1 січня 2013 року

Вид права	----
Інформація про власників (користувачів) земельної ділянки	
Прізвище, власне ім'я, по батькові (за наявності)/найменування	----
Громадянство	----
Реквізити документа, що посвідчує особу	----
Податковий номер/номер та серія (за наявності) паспорта фізичної особи	----
Унікальний номер запису в Єдиному державному демографічному реєстрі (за наявності)	----
Місце проживання/ місцезнаходження	----
Частка у спільній власності	----
Документ, який є підставою для виникнення права	----
Документ, що посвідчує право	----

Відомості про оренду, суборенду згідно з Державним реєстром земель

Стан відомостей	актуальні
Орендар:	
Прізвище, власне ім'я, по батькові (за наявності)/найменування	----
Громадянство	----
Реквізити документа, що посвідчує особу	----
Податковий номер/номер та серія (за наявності) паспорта фізичної особи	----
Унікальний номер запису в Єдиному державному демографічному реєстрі (за наявності)	----
Місце проживання/ місцезнаходження	----



Площа земельної ділянки, переданої в оренду	----
Орган, що здійснив державну реєстрацію речового права	----
Дата державної реєстрації речового права	----
Строк дії речового права	----
Суборендар:	
Прізвище, власне ім'я, по батькові (за наявності)/найменування	----
Громадянство	----
Реквізити документа, що посвідчує особу	----
Податковий номер/номер та серія (за наявності) паспорта фізичної особи	----
Унікальний номер запису в Єдиному державному демографічному реєстрі (за наявності)	----
Місце проживання/ місцезнаходження	----
Площа земельної ділянки (її частини), переданої в суборенду	----
Обліковий номер частини земельної ділянки, на яку поширюється дія договору суборенди	----
Орган, що здійснив державну реєстрацію речового права	----
Дата державної реєстрації речового права	----
Строк дії речового права	----
Додаткові відомості	----

Відомості про земельний сервітут згідно з Державним реєстром земель

Стан відомостей	актуальні
Вид сервітуту	----
Площа земельної ділянки (її частини), на яку поширюється дія сервітуту	----



Обліковий номер земельної ділянки (її частини), на яку поширюється дія сервітуту -----
 Підстава для встановлення земельного сервітуту -----
 Орган, що здійснив державну реєстрацію сервітуту -----
 Дата державної реєстрації сервітуту -----
 Строк дії сервітуту -----
 Додаткові відомості -----

Відомості про обмеження у використанні земельної ділянки

Вид обмеження у використанні земельної ділянки Зона охоронюваного ландшафту
 Обліковий номер частини земельної ділянки, на яку поширюється дія обмеження у використанні земельної ділянки -----
 Площа земельної ділянки (її частини), на яку поширюється дія обмеження 0.0957 гектарів
 Підстава для виникнення обмеження у використанні земельної ділянки Закон Розпорядження Київської міської державної адміністрації "Про внесення змін та доповнень до рішення Виконкому Київської міської Ради народних депутатів від 16.07.79 № 920 "Про уточнення меж історико-культурних заповідників і зон охорони пам'яток історії та культури в м.Києві"" №979 17.05.2002
 Орган, що здійснив державну реєстрацію обмеження -----
 Дата державної реєстрації обмеження -----
 Строк дії обмеження безстроково
 Вид обмеження у використанні земельної ділянки Зона особливого режиму забудови
 Обліковий номер частини земельної ділянки, на яку поширюється дія обмеження у використанні земельної ділянки -----
 Площа земельної ділянки (її частини), на яку поширюється дія обмеження 0.0957 гектарів

Підстава для виникнення обмеження у використанні земельної ділянки

Закон Наказ Міністерства регіонального розвитку та будівництва України "Про затвердження ДБН В.1.1-25-2009 Захист від небезпечних геологічних процесів. Інженерний захист територій та споруд від підтоплення та затоплення" №550 02.12.2009

Орган, що здійснив державну реєстрацію обмеження -----
 Дата державної реєстрації обмеження -----
 Строк дії обмеження

безстроково

Інформація про документи, на підставі яких відомості про обмеження у використанні земель внесені до Державного земельного кадастру

Реквізити заяви про державну реєстрацію обмеження у використанні земель -----
 Прізвище, власне ім'я та по батькові (за наявності)/ найменування заявника -----
 Інформація про документи, на підставі яких внесені відомості про обмеження у використанні земель -----

Відомості про заходи щодо охорони земель і ґрунтів

Назва та напрям заходу -----
 Площа -----
 Товщина родючого шару ґрунту, у тому числі об'єм ґрунтової маси -----
 Кошторисна вартість запроєктованих робіт -----
 Строки проведення -----
 Інформація про документи, на підставі яких передбачено здійснення заходу щодо охорони земель і ґрунтів -----

Відомості про ділянки надр, надані у користування відповідно до спеціальних дозволів на користування надрами та актів про надання гірничих відводів, одержаних в порядку інформаційної взаємодії між Державним земельним кадастром, Держгеонадрами та Держпраці (за наявності)

Реєстраційний номер спеціального дозволу на користування надрами -----

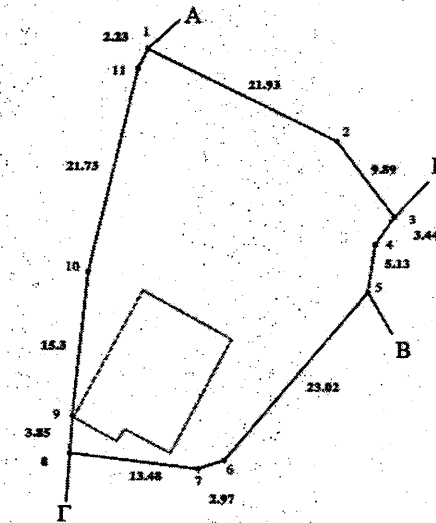


- Дата видачі спеціального дозволу на користування надрами -----
- Підстава для надання спеціального дозволу на користування надрами -----
- Вид користування надрами -----
- Відомості про ділянку надр, що надається у користування -----
- Площа ділянки надр, що надається у користування -----
- Вид корисної копалини -----
- Відомості про особу, якій надано спеціальний дозвіл на користування надрами: -----
- Прізвище, власне ім'я та по батькові (за наявності)/ найменування -----
- Реєстраційний номер облікової картки платника податків/серія (за наявності) та номер паспорта фізичної особи/код згідно з ЄДРПОУ -----
- Строк дії спеціального дозволу на користування надрами -----
- Документ, який засвідчує надання гірничого відводу -----
- Відомості про користувача гірничого відводу (за наявності) -----
- Найменування/прізвище, власне ім'я та по батькові (за наявності) -----
- Мета надання гірничого відводу -----
- Площа проєкції гірничого відводу -----
- Строк дії акта про надання гірничого відводу -----

Додаток
до висвіту з Державного земельного кадастру
про земельну ділянку
від 30.10.2023 р. № НВ-0002298632023

Кадастровий номер земельної ділянки 8000000000:96:444:0015

КАДАСТРОВИЙ ПЛАН ЗЕМЕЛЬНОЇ ДІЛЯНКИ



Масштаб 1:500



Умовні позначення:

Опис меж:

Від А до Б ОБСЛУГОВУЮЧИЙ КООПЕРАТИВ
"САДОВО-ДАЧНИЙ КООПЕРАТИВ"ЕНТУЗІАСТ";
Від Б до В ОБСЛУГОВУЮЧИЙ КООПЕРАТИВ
"САДОВО-ДАЧНИЙ КООПЕРАТИВ"ЕНТУЗІАСТ";
Від В до Г ОБСЛУГОВУЮЧИЙ КООПЕРАТИВ
"САДОВО-ДАЧНИЙ КООПЕРАТИВ"ЕНТУЗІАСТ";
Від Г до А землі загального користування (вул.
Центральна (Садова));

КООРДИНАТИ ПОВОРОТНИХ ТОЧОК МЕЖ ЗЕМЕЛЬНОЇ ДІЛЯНКИ

Номер точки	Назва точки	Відстань (метрів)	Координати (м)	
			X	Y

Місце розташування		місто Київ, Дарницький район, мікрорайон Осокорки
Цільове призначення	Категорія земель	Землі сільськогосподарського призначення
	Код цільового призначення	01.06 Для колективного садівництва
Площа, гектарів		0.0957
Відомості про перенесення в натуру (на місцевість) меж	охоронних зон, прибережних захисних смуг і пляжних зон, зон санітарної охорони, санітарно- захисних зон і зон особливого режиму використання земель (за наявності)	----
	земельної ділянки (у разі формування земельної ділянки)	----
	частини земельної ділянки, на якій може проводитися гідротехнічна меліорація (за наявності)	----
Відомості про контури об'єктів нерухомого майна, меліоративних мереж, складових частин меліоративних мереж та точки водовиділу, розташовані на земельній ділянці (за наявності)		----
Відомості про встановлені межові знаки (у разі формування земельної ділянки)		----

Розробник документації із **ТОВ "ТЕРРА ПРОЕКТ"**, Лавринчук Іван Володимирович
землеустрою: (прізвище, ім'я та по батькові (за наявності) фізичної особи / найменування юридичної особи)



ЕКСПЛІКАЦІЯ ЗЕМЕЛЬНИХ УГІДЬ

Всього земель, га	У тому числі за земельними угіддями, га:	
	Малоповерхова забудова	Багаторічні насадження
1	2	3
Площа земельної ділянки, га 0.0957	0.0152	0.0805



ВИТЯГ**з Державного земельного кадастру про земельну ділянку**

Номер витягу **НВ-0002298612023**
 Дата формування **30.10.2023**
 Строк дії **три місяці з дати формування**
 Надано на заяву (запит) **Київська міська рада**
30.10.2023, ЗВ-8000086682023

Дані, за якими здійснювався пошук інформації у Державному земельному кадастрі

Кадастровий номер земельної ділянки **8000000000:96:444:0014**

Власник (користувач):

Прізвище, власне ім'я, по батькові **----**
 (за наявності)/найменування

Податковий номер **----**

Унікальний номер запису **----**

в Єдиному державному демографічному реєстрі (за наявності)

Загальні відомості про земельну ділянку

Кадастровий номер **8000000000:96:444:0014**
 Місце розташування **місто Київ, Дарницький район, мікрорайон Осокорки**
 (адміністративно-територіальна одиниця)

Цільове призначення:

Категорія земель **Землі сільськогосподарського призначення**

Вид цільового призначення земельної ділянки **01.06 Для колективного садівництва**

Обліковий номер масиву, до складу якого входить земельна ділянка **----**

Обліковий номер території, на якій розташовані земельні ділянки, необхідні для розміщення об'єктів, щодо яких відповідно до закону може здійснюватися примусове відчуження земельних ділянок з мотивів суспільної необхідності, до складу якої входить земельна ділянка **----**

Обліковий номер функціональної зони, до складу якої входить земельна ділянка **----**

Обліковий номер контуру об'єкта будівництва та закінченого будівництвом об'єкта, розташованого на земельній ділянці **----**

Обліковий номер меліоративної мережі, складової частини меліоративної мережі, яка забезпечує гідротехнічну меліорацію відповідної земельної ділянки **----**

Обліковий номер об'єкта інженерної інфраструктури, що належить до складу відповідної меліоративної мережі, складової частини меліоративної мережі **----**

Площа земельної ділянки, гектарів **0.0596**

Нормативна грошова оцінка, гривень **----**

Дата проведення нормативної грошової оцінки **----**

Скасований кадастровий номер (номери), у разі коли земельна ділянка створена в результаті поділу/об'єднання **8000000000:96:444:0101**

Відомості про державну реєстрацію земельної ділянки

Інформація про документацію із землеустрою, на підставі якої здійснена державна реєстрація земельної ділянки

Технічна документація із землеустрою щодо поділу та об'єднання земельних ділянок, 28.01.2022; ТОВ "ТЕРРА ПРОЕКТ", Лавринчук Іван Володимирович

Орган, який зареєстрував земельну ділянку

Відділ № 5 Управління надання адміністративних послуг Головного управління Держгеокадастру у Чернігівській області

Дата державної реєстрації земельної ділянки

09.12.2022



Відомості про право власності / право постійного користування внесені до Поземельної книги, крім відомостей про речові права, що виникли після 1 січня 2013 року

Вид права	----
Інформація про власників (користувачів) земельної ділянки	
Прізвище, власне ім'я, по батькові (за наявності)/найменування	----
Громадянство	----
Реквізити документа, що посвідчує особу	----
Податковий номер/номер та серія (за наявності) паспорта фізичної особи	----
Унікальний номер запису в Єдиному державному демографічному реєстрі (за наявності)	----
Місце проживання/місцезнаходження	----
Частка у спільній власності	----
Документ, який є підставою для виникнення права	----
Документ, що посвідчує право	----

Відомості про оренду, суборенду згідно з Державним реєстром земель

Стан відомостей	актуальні
Орендар:	
Прізвище, власне ім'я, по батькові (за наявності)/найменування	----
Громадянство	----
Реквізити документа, що посвідчує особу	----
Податковий номер/номер та серія (за наявності) паспорта фізичної особи	----
Унікальний номер запису в Єдиному державному демографічному реєстрі (за наявності)	----
Місце проживання/місцезнаходження	----

Площа земельної ділянки, переданої в оренду	----
Орган, що здійснив державну реєстрацію речового права	----
Дата державної реєстрації речового права	----
Строк дії речового права	----

Суборендар:	
Прізвище, власне ім'я, по батькові (за наявності)/найменування	----
Громадянство	----
Реквізити документа, що посвідчує особу	----
Податковий номер/номер та серія (за наявності) паспорта фізичної особи	----
Унікальний номер запису в Єдиному державному демографічному реєстрі (за наявності)	----
Місце проживання/місцезнаходження	----
Площа земельної ділянки (її частини), переданої в суборенду	----
Обліковий номер частини земельної ділянки, на яку поширюється дія договору суборенди	----
Орган, що здійснив державну реєстрацію речового права	----
Дата державної реєстрації речового права	----
Строк дії речового права	----
Додаткові відомості	----

Відомості про земельний сервітут згідно з Державним реєстром земель

Стан відомостей	актуальні
Вид сервітуту	----
Площа земельної ділянки (її частини), на яку поширюється дія сервітуту	----



Обліковий номер земельної ділянки (її частини), на яку поширюється дія сервітуту -----
 Підстава для встановлення земельного сервітуту -----
 Орган, що здійснив державну реєстрацію сервітуту -----
 Дата державної реєстрації сервітуту -----
 Строк дії сервітуту -----
 Додаткові відомості -----

Відомості про обмеження у використанні земельної ділянки

Вид обмеження у використанні земельної ділянки Зона охоронюваного ландшафту

Обліковий номер частини земельної ділянки, на яку поширюється дія обмеження у використанні земельної ділянки -----
 Площа земельної ділянки (її частини), на яку поширюється дія обмеження 0.0596 гектарів

Підстава для виникнення обмеження у використанні земельної ділянки Закон Розпорядження Київської міської державної адміністрації "Про внесення змін та доповнень до рішення Виконкому Київської міської Ради народних депутатів від 16.07.79 № 920 "Про уточнення меж історико-культурних заповідників і зон охорони пам'яток історії та культури в м.Києві"" №979 17.05.2002

Орган, що здійснив державну реєстрацію обмеження -----
 Дата державної реєстрації обмеження -----
 Строк дії обмеження безстроково

Вид обмеження у використанні земельної ділянки Зона особливого режиму забудови

Обліковий номер частини земельної ділянки, на яку поширюється дія обмеження у використанні земельної ділянки -----
 Площа земельної ділянки (її частини), на яку поширюється дія обмеження 0.0596 гектарів

Підстава для виникнення обмеження у використанні земельної ділянки

Закон Наказ Міністерства регіонального розвитку та будівництва України "Про затвердження ДБН В.1.1-25-2009 Захист від небезпечних геологічних процесів. Інженерний захист територій та споруд від підтоплення та затоплення" №550 02.12.2009

Орган, що здійснив державну реєстрацію обмеження -----
 Дата державної реєстрації обмеження -----
 Строк дії обмеження безстроково

Інформація про документи, на підставі яких відомості про обмеження у використанні земель внесені до Державного земельного кадастру

Реквізити заяви про державну реєстрацію обмеження у використанні земель -----
 Прізвище, власне ім'я та по батькові (за наявності)/ найменування заявника -----
 Інформація про документи, на підставі яких внесені відомості про обмеження у використанні земель -----

Відомості про заходи щодо охорони земель і ґрунтів

Назва та напрям заходу -----
 Площа -----
 Товщина родючого шару ґрунту, у тому числі об'єм ґрунтової маси -----
 Кошторисна вартість запроєктованих робіт -----
 Строки проведення -----
 Інформація про документи, на підставі яких передбачено здійснення заходу щодо охорони земель і ґрунтів -----

Відомості про ділянки надр, надані у користування відповідно до спеціальних дозволів на користування надрами та актів про надання гірничих відводів, одержаних в порядку інформаційної взаємодії між Державним земельним кадастром, Держгеонадрами та Держпраці (за наявності)

Реєстраційний номер спеціального дозволу на користування надрами -----

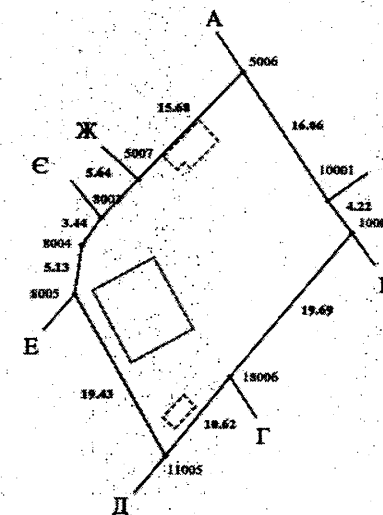


Дата видачі спеціального дозволу на користування надрами ----
 Підстава для надання спеціального дозволу на користування надрами ----
 Вид користування надрами ----
 Відомості про ділянку надр, що надається у користування ----
 Площа ділянки надр, що надається у користування ----
 Вид корисної копалини ----
 Відомості про особу, якій надано спеціальний дозвіл на користування надрами: ----
 Прізвище, власне ім'я та по батькові (за наявності)/ найменування ----
 Реєстраційний номер облікової картки платника податків/ серія (за наявності) та номер паспорта фізичної особи/код згідно з ЄДРПОУ ----
 Строк дії спеціального дозволу на користування надрами ----
 Документ, який засвідчує надання гірничого відводу ----
 Відомості про користувача гірничого відводу (за наявності). ----
 Найменування/ прізвище, власне ім'я та по батькові (за наявності) ----
 Мета надання гірничого відводу ----
 Площа проєкції гірничого відводу ----
 Строк дії акта про надання гірничого відводу ----

Додаток
 до витягу з Державного земельного кадастру
 про земельну ділянку
 від 30.10.2023 р. № НВ-0002298612023

Кадастровий номер земельної ділянки 8000000000-96:444:0014

КАДАСТРОВИЙ ПЛАН ЗЕМЕЛЬНОЇ ДІЛЯНКИ



Масштаб 1: 500



Умовні позначення:

Опис меж:

Від А до Б ОБСЛУГОВУЮЧИЙ КООПЕРАТИВ
"САДОВО-ДАЧНИЙ КООПЕРАТИВ"ЕНТУЗІАСТ";
Від Б до В ОБСЛУГОВУЮЧИЙ КООПЕРАТИВ
"САДОВО-ДАЧНИЙ КООПЕРАТИВ"ЕНТУЗІАСТ";
Від В до Г ОБСЛУГОВУЮЧИЙ КООПЕРАТИВ
"САДОВО-ДАЧНИЙ КООПЕРАТИВ"ЕНТУЗІАСТ";
Від Г до Д ОБСЛУГОВУЮЧИЙ КООПЕРАТИВ
"САДОВО-ДАЧНИЙ КООПЕРАТИВ"ЕНТУЗІАСТ";
Від Д до Е ОБСЛУГОВУЮЧИЙ КООПЕРАТИВ
"САДОВО-ДАЧНИЙ КООПЕРАТИВ"ЕНТУЗІАСТ";
Від Е до Є ОБСЛУГОВУЮЧИЙ КООПЕРАТИВ
"САДОВО-ДАЧНИЙ КООПЕРАТИВ"ЕНТУЗІАСТ";
Від Є до Ж ОБСЛУГОВУЮЧИЙ КООПЕРАТИВ
"САДОВО-ДАЧНИЙ КООПЕРАТИВ"ЕНТУЗІАСТ";
Від Ж до А ОБСЛУГОВУЮЧИЙ КООПЕРАТИВ
"САДОВО-ДАЧНИЙ КООПЕРАТИВ"ЕНТУЗІАСТ";

КООРДИНАТИ ПОВОРОТНИХ ТОЧОК МЕЖ ЗЕМЕЛЬНОЇ ДІЛЯНКИ

Номер точки	Назва точки	Відстань (метрів)	Координати (м)	
			X	Y
Місце розташування		місто Київ, Дарницький район, мікрорайон Осокорки		
Цільове призначення	Категорія земель	Землі сільськогосподарського призначення		
	Код цільового призначення	01.06 Для колективного садівництва		
Площа, гектарів		0.0596		
Відомості про перенесення в натуру (на місцевість) меж	охоронних зон, прибережних захисних смуг і пляжних зон, зон санітарної охорони, санітарно-захисних зон і зон особливого режиму використання земель (за наявності)	----		
	земельної ділянки (у разі формування земельної ділянки)	----		
	частини земельної ділянки, на якій може проводитися гідротехнічна меліорація (за наявності)	----		
Відомості про контури об'єктів нерухомого майна, меліоративних мереж, складових частин меліоративних мереж та точки водовиділу, розташовані на земельній ділянці (за наявності)		----		
Відомості про встановлені межові знаки (у разі формування земельної ділянки)		----		

Розробник документації із **ТОВ "ТЕРРА ПРОЕКТ"**, Лавринчук Іван Володимирович
(прізвище, власне ім'я, по батькові) фізичної особи / найменування юридичної особи)
землеустрою:



ЕКСПЛІКАЦІЯ ЗЕМЕЛЬНИХ УГІДЬ

Всього земель, га	У тому числі за земельними угіддями, га:			
	Малоповерхова забудова	Малоповерхова забудова	Малоповерхова забудова	Багаторічні насадження
1	2	3	4	5
Площа земельної ділянки, га 0.0596	0.0062	0.0015	0.0005	0.0514



ВИТЯГ**з Державного земельного кадастру про земельну ділянку**

Номер витягу **НВ-0002298582023**
 Дата формування **30.10.2023**
 Строк дії **три місяці з дати формування**
 Надано на заяву (запит) **Київська міська рада**
30.10.2023, ЗВ-8000086672023

Дані, за якими здійснювався пошук інформації у Державному земельному кадастрі

Кадастровий номер земельної ділянки **8000000000:96:444:0013**

Власник (користувач):

Прізвище, власне ім'я, по батькові (за наявності)/найменування -----

Податковий номер -----

Унікальний номер запису -----

в Єдиному державному демографічному реєстрі (за наявності)

Загальні відомості про земельну ділянку

Кадастровий номер **8000000000:96:444:0013**
 Місце розташування (адміністративно-територіальна одиниця) **місто Київ, Дарницький район, мікрорайон Осокорки**

Цільове призначення:

Категорія земель **Землі сільськогосподарського призначення**

Вид цільового призначення земельної ділянки **01.06 Для колективного садівництва**

Обліковий номер масиву, до складу якого входить земельна ділянка -----

Обліковий номер території, на якій розташовані земельні ділянки, необхідні для розміщення об'єктів, щодо яких відповідно до закону може здійснюватися примусове відчуження земельних ділянок з мотивів суспільної необхідності, до складу якої входить земельна ділянка -----

Обліковий номер функціональної зони, до складу якої входить земельна ділянка -----

Обліковий номер контуру об'єкта будівництва та закінченого будівництвом об'єкта, розташованого на земельній ділянці -----

Обліковий номер меліоративної мережі, складової частини меліоративної мережі, яка забезпечує гідротехнічну меліорацію відповідної земельної ділянки -----

Обліковий номер об'єкта інженерної інфраструктури, що належить до складу відповідної меліоративної мережі, складової частини меліоративної мережі -----

Площа земельної ділянки, гектарів **0.0689**

Нормативна грошова оцінка, гривень -----

Дата проведення нормативної грошової оцінки -----

Скасований кадастровий номер (номери), у разі коли земельна ділянка створена в результаті поділу/об'єднання **8000000000:96:444:0101**

Відомості про державну реєстрацію земельної ділянки

Інформація про документацію із землеустрою, на підставі якої здійснена державна реєстрація земельної ділянки

Технічна документація із землеустрою щодо поділу та об'єднання земельних ділянок, 28.01.2022; ТОВ "ТЕРРА ПРОЕКТ", Лавринчук Іван Володимирович

Орган, який зареєстрував земельну ділянку

Відділ № 5 Управління надання адміністративних послуг Головного управління Держгеокадастру у Чернігівській області

Дата державної реєстрації земельної ділянки

09.12.2022



Відомості про право власності / право постійного користування внесені до Поземельної книги, крім відомостей про речові права, що виникли після 1 січня 2013 року

Вид права -----
 Інформація про власників (користувачів) земельної ділянки -----
 Прізвище, власне ім'я, по батькові (за наявності)/найменування -----
 Громадянство -----
 Реквізити документа, що посвідчує особу -----
 Податковий номер/номер та серія (за наявності) паспорта фізичної особи -----
 Унікальний номер запису в Єдиному державному демографічному реєстрі (за наявності) -----
 Місце проживання/місцезнаходження -----
 Частка у спільній власності -----
 Документ, який є підставою для виникнення права -----
 Документ, що посвідчує право -----

Відомості про оренду, суборенду згідно з Державним реєстром земель

Стан відомостей актуальні
 Орендар:
 Прізвище, власне ім'я, по батькові (за наявності)/найменування -----
 Громадянство -----
 Реквізити документа, що посвідчує особу -----
 Податковий номер/номер та серія (за наявності) паспорта фізичної особи -----
 Унікальний номер запису в Єдиному державному демографічному реєстрі (за наявності) -----
 Місце проживання/місцезнаходження -----



Площа земельної ділянки, переданої в оренду -----
 Орган, що здійснив державну реєстрацію речового права -----
 Дата державної реєстрації речового права -----
 Строк дії речового права -----

Суборендар:
 Прізвище, власне ім'я, по батькові (за наявності)/найменування -----
 Громадянство -----
 Реквізити документа, що посвідчує особу -----
 Податковий номер/номер та серія (за наявності) паспорта фізичної особи -----
 Унікальний номер запису в Єдиному державному демографічному реєстрі (за наявності) -----
 Місце проживання/місцезнаходження -----
 Площа земельної ділянки (її частини), переданої в суборенду -----
 Обліковий номер частини земельної ділянки, на яку поширюється дія договору суборенди -----
 Орган, що здійснив державну реєстрацію речового права -----
 Дата державної реєстрації речового права -----
 Строк дії речового права -----
 Додаткові відомості -----

Відомості про земельний сервітут згідно з Державним реєстром земель

Стан відомостей актуальні
 Вид сервітуту -----
 Площа земельної ділянки (її частини), на яку поширюється дія сервітуту -----



Обліковий номер земельної ділянки (її частини), на яку поширюється дія сервітуту ----
Підстава для встановлення земельного сервітуту ----
Орган, що здійснив державну реєстрацію сервітуту ----
Дата державної реєстрації сервітуту ----
Строк дії сервітуту ----
Додаткові відомості ----

Відомості про обмеження у використанні земельної ділянки

Вид обмеження у використанні земельної ділянки Зона особливого режиму забудови

Обліковий номер частини земельної ділянки, на яку поширюється дія обмеження у використанні земельної ділянки ----
Площа земельної ділянки (її частини), на яку поширюється дія обмеження 0.0689 гектарів

Підстава для виникнення обмеження у використанні земельної ділянки Закон Наказ Міністерства регіонального розвитку та будівництва України "Про затвердження ДБН В.І.1-25-2009 Захист від небезпечних геологічних процесів. Інженерний захист територій та споруд від підтоплення та затоплення" №550 02.12.2009

Орган, що здійснив державну реєстрацію обмеження ----
Дата державної реєстрації обмеження ----
Строк дії обмеження безстроково

Вид обмеження у використанні земельної ділянки Зона охоронюваного ландшафту

Обліковий номер частини земельної ділянки, на яку поширюється дія обмеження у використанні земельної ділянки ----
Площа земельної ділянки (її частини), на яку поширюється дія обмеження 0.0689 гектарів

Підстава для виникнення обмеження у використанні земельної ділянки

Закон Розпорядження Київської міської державної адміністрації "Про внесення змін та доповнень до рішення Виконкому Київської міської Ради народних депутатів від 16.07.79 № 920 "Про уточнення меж історико-культурних заповідників і зон охорони пам'яток історії та культури в м.Києві"" №979 17.05.2002

Орган, що здійснив державну реєстрацію обмеження ----
Дата державної реєстрації обмеження ----
Строк дії обмеження безстроково

Інформація про документи, на підставі яких відомості про обмеження у використанні земель внесені до Державного земельного кадастру

Реквізити заяви про державну реєстрацію обмеження у використанні земель ----
Прізвище, власне ім'я та по батькові (за наявності)/ найменування заявника ----
Інформація про документи, на підставі яких внесені відомості про обмеження у використанні земель ----

Відомості про заходи щодо охорони земель і ґрунтів

Назва та напрям заходу ----
Площа ----
Товщина родючого шару ґрунту, у тому числі об'єм ґрунтової маси ----
Кошторисна вартість запроєктованих робіт ----
Строки проведення ----
Інформація про документи, на підставі яких передбачено здійснення заходу щодо охорони земель і ґрунтів ----

Відомості про ділянки надр, надані у користування відповідно до спеціальних дозволів на користування надрами та актів про надання гірничих відводів, одержаних в порядку інформаційної взаємодії між Державним земельним кадастром, Держгеонадрами та Держпраці (за наявності)
Реєстраційний номер спеціального дозволу на користування надрами ----

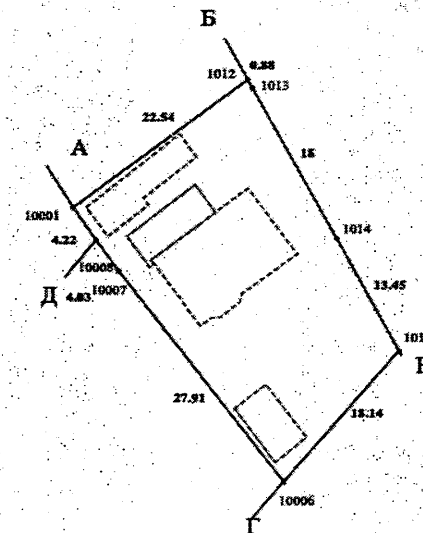


Дата видачі спеціального дозволу на користування надрами ----
 Підстава для надання спеціального дозволу на користування надрами ----
 Вид користування надрами ----
 Відомості про ділянку надр, що надається у користування ----
 Площа ділянки надр, що надається у користування ----
 Вид корисної копалини ----
 Відомості про особу, якій надано спеціальний дозвіл на користування надрами: ----
 Прізвище, власне ім'я та по батькові (за наявності)/ найменування ----
 Реєстраційний номер облікової картки платника податків/серія (за наявності) та номер паспорта фізичної особи/код згідно з ЄДРПОУ ----
 Строк дії спеціального дозволу на користування надрами ----
 Документ, який засвідчує надання гірничого відводу ----
 Відомості про користувача гірничого відводу (за наявності) ----
 Найменування/прізвище, власне ім'я та по батькові (за наявності) ----
 Мета надання гірничого відводу ----
 Площа проєкції гірничого відводу ----
 Строк дії акта про надання гірничого відводу ----

Додаток
 до витягу з Державного земельного кадастру
 про земельну ділянку
 від 30.10.2023 р. № ІВ-0002298582023

Кадастровий номер земельної ділянки 8000000000:96:444:0013

КАДАСТРОВИЙ ПЛАН ЗЕМЕЛЬНОЇ ДІЛЯНКИ



Масштаб 1: 500



Умовні позначення:

Опис меж:

Від А до Б ОБСЛУГОВУЮЧИЙ КООПЕРАТИВ
"САДОВО-ДАЧНИЙ КООПЕРАТИВ"ЕНТУЗІАСТ";
Від Б до В землі не надані у власність чи користування;
Від В до Г ОБСЛУГОВУЮЧИЙ КООПЕРАТИВ
"САДОВО-ДАЧНИЙ КООПЕРАТИВ"ЕНТУЗІАСТ";
Від Г до Д ОБСЛУГОВУЮЧИЙ КООПЕРАТИВ
"САДОВО-ДАЧНИЙ КООПЕРАТИВ"ЕНТУЗІАСТ";
Від Д до А ОБСЛУГОВУЮЧИЙ КООПЕРАТИВ
"САДОВО-ДАЧНИЙ КООПЕРАТИВ"ЕНТУЗІАСТ";

КООРДИНАТИ ПОВОРОТНИХ ТОЧОК МЕЖ ЗЕМЕЛЬНОЇ ДІЛЯНКИ

Номер точки	Назва точки	Відстань (метрів)	Координати (м)	
			X	Y

Місце розташування		місто Київ, Дарницький район, мікрорайон Осокорки
Цільове призначення	Категорія земель	Землі сільськогосподарського призначення
	Код цільового призначення	01.06 Для колективного садівництва
Площа, гектарів		0.0689
Відомості про перенесення в натуру (на місцевість) меж	охоронних зон, прибережних захисних смуг і пляжних зон, зон санітарної охорони, санітарно-захисних зон і зон особливого режиму використання земель (за наявності)	----
	земельної ділянки (у разі формування земельної ділянки)	----
	частини земельної ділянки, на якій може проводитися гідротехнічна меліорація (за наявності)	----
Відомості про контури об'єктів нерухомого майна, меліоративних мереж, складових частин меліоративних мереж та точки водовиділу, розташовані на земельній ділянці (за наявності)		----
Відомості про встановлені межові знаки (у разі формування земельної ділянки)		----

Розробник документації із
землеустрою: ТОВ "ТЕРРА ПРОЕКТ", Лавринчук Іван Володимирович
(прізвище, власне ім'я, по батькові (за наявності) фізичної особи / найменування юридичної особи)



ЕКСПЛІКАЦІЯ ЗЕМЕЛЬНИХ УГІДЬ

Всього земель, га	У тому числі за земельними угіддями, га:			
	Малоповерхова забудова	Малоповерхова забудова	Малоповерхова забудова	Малоповерхова забудова
1	2	3	4	5
Площа земельної ділянки, га 0.0689	0.0109	0.0040	0.0032	0.0029
	Багаторічні насадження			
	6			
	0.0479			



ВИТЯГ**з Державного земельного кадастру про земельну ділянку**

Номер витягу **НВ-0002298572023**
 Дата формування **30.10.2023**
 Строк дії **три місяці з дати формування**
 Надано на заяву (запит) **Київська міська рада**
30.10.2023, ЗВ-8000086662023

Дані, за якими здійснювався пошук інформації у Державному земельному кадастрі

Кадастровий номер земельної ділянки **8000000000:96:444:0012**

Власник (користувач):

Прізвище, власне ім'я, по батькові (за наявності)/найменування **----**

Податковий номер **----**

Унікальний номер запису в Єдиному державному демографічному реєстрі (за наявності) **----**

Загальні відомості про земельну ділянку

Кадастровий номер **8000000000:96:444:0012**
 Місце розташування (адміністративно-територіальна одиниця) **місто Київ, Дарницький район, мікрорайон Осокорки**

Цільове призначення:

Категорія земель **Землі сільськогосподарського призначення**

Вид цільового призначення земельної ділянки **01.06 Для колективного садівництва**

Обліковий номер масиву, до складу якого входить земельна ділянка **----**

Обліковий номер території, на якій розташовані земельні ділянки, необхідні для розміщення об'єктів, щодо яких відповідно до закону може здійснюватися примусове відчуження земельних ділянок з мотивів суспільної необхідності, до складу якої входить земельна ділянка **----**

Обліковий номер функціональної зони, до складу якої входить земельна ділянка **----**

Обліковий номер контуру об'єкта будівництва та закінченого будівництвом об'єкта, розташованого на земельній ділянці **----**

Обліковий номер меліоративної мережі, складової частини меліоративної мережі, яка забезпечує гідротехнічну меліорацію відповідної земельної ділянки **----**

Обліковий номер об'єкта інженерної інфраструктури, що належить до складу відповідної меліоративної мережі, складової частини меліоративної мережі **----**

Площа земельної ділянки, гектарів **0.0634**

Нормативна грошова оцінка, гривень **----**

Дата проведення нормативної грошової оцінки **----**

Скасований кадастровий номер (номери), у разі коли земельна ділянка створена в результаті поділу/об'єднання **8000000000:96:444:0101**

Відомості про державну реєстрацію земельної ділянки

Інформація про документацію із землеустрою, на підставі якої здійснена державна реєстрація земельної ділянки **Технічна документація із землеустрою щодо поділу та об'єднання земельних ділянок, 28.01.2022; ТОВ "ТЕРРА ПРОЕКТ", Лавринчук Іван Володимирович**

Орган, який зареєстрував земельну ділянку **Відділ № 5 Управління надання адміністративних послуг Головного управління Держгеокадастру у Чернігівській області**

Дата державної реєстрації земельної ділянки **09.12.2022**



Відомості про право власності / право постійного користування внесені до Поземельної книги, крім відомостей про речові права, що виникли після 1 січня 2013 року

Вид права	----
Інформація про власників (користувачів) земельної ділянки	
Прізвище, власне ім'я, по батькові (за наявності)/найменування	----
Громадянство	----
Реквізити документа, що посвідчує особу	----
Податковий номер/номер та серія (за наявності) паспорта фізичної особи	----
Унікальний номер запису в Єдиному державному демографічному реєстрі (за наявності)	----
Місце проживання/місцезнаходження	----
Частка у спільній власності	----
Документ, який є підставою для виникнення права	----
Документ, що посвідчує право	----

Відомості про оренду, суборенду згідно з Державним реєстром земель

Стан відомостей	актуальні
Орендар:	
Прізвище, власне ім'я, по батькові (за наявності)/найменування	----
Громадянство	----
Реквізити документа, що посвідчує особу	----
Податковий номер/номер та серія (за наявності) паспорта фізичної особи	----
Унікальний номер запису в Єдиному державному демографічному реєстрі (за наявності)	----
Місце проживання/місцезнаходження	----



Площа земельної ділянки, переданої в оренду	----
Орган, що здійснив державну реєстрацію речового права	----
Дата державної реєстрації речового права	----
Строк дії речового права	----
Суборендар:	
Прізвище, власне ім'я, по батькові (за наявності)/найменування	----
Громадянство	----
Реквізити документа, що посвідчує особу	----
Податковий номер/номер та серія (за наявності) паспорта фізичної особи	----
Унікальний номер запису в Єдиному державному демографічному реєстрі (за наявності)	----
Місце проживання/місцезнаходження	----
Площа земельної ділянки (її частини), переданої в суборенду	----
Обліковий номер частини земельної ділянки, на яку поширюється дія договору суборенди	----
Орган, що здійснив державну реєстрацію речового права	----
Дата державної реєстрації речового права	----
Строк дії речового права	----
Додаткові відомості	----

Відомості про земельний сервітут згідно з Державним реєстром земель

Стан відомостей	актуальні
Вид сервітуту	----
Площа земельної ділянки (її частини), на яку поширюється дія сервітуту	----



Обліковий номер земельної ділянки (її частини), на яку поширюється дія сервітуту
 Підстава для встановлення земельного сервітуту
 Орган, що здійснив державну реєстрацію сервітуту
 Дата державної реєстрації сервітуту
 Строк дії сервітуту
 Додаткові відомості

Відомості про обмеження у використанні земельної ділянки

Вид обмеження у використанні земельної ділянки
 Зона охоронюваного ландшафту

Обліковий номер частини земельної ділянки, на яку поширюється дія обмеження у використанні земельної ділянки
 Площа земельної ділянки (її частини), на яку поширюється дія обмеження

0.0634 гектарів

Підстава для виникнення обмеження у використанні земельної ділянки

Закон Розпорядження Київської міської державної адміністрації "Про внесення змін та доповнень до рішення Виконкому Київської міської Ради народних депутатів від 16.07.79 № 920 "Про уточнення меж історико-культурних заповідників і зон охорони пам'яток історії та культури в м.Києві"" №979 17.05.2002.

Орган, що здійснив державну реєстрацію обмеження
 Дата державної реєстрації обмеження

безстроково

Вид обмеження у використанні земельної ділянки

Зона особливого режиму забудови

Обліковий номер частини земельної ділянки, на яку поширюється дія обмеження у використанні земельної ділянки
 Площа земельної ділянки (її частини), на яку поширюється дія обмеження

0.0634 гектарів

Підстава для виникнення обмеження у використанні земельної ділянки

Закон Наказ Міністерства регіонального розвитку та будівництва України "Про затвердження ДБН В.1.1-25-2009 Захист від небезпечних геологічних процесів. Інженерний захист територій та споруд від підтоплення та затоплення" №550 02.12.2009

Орган, що здійснив державну реєстрацію обмеження
 Дата державної реєстрації обмеження
 Строк дії обмеження

 безстроково

Інформація про документи, на підставі яких відомості про обмеження у використанні земель внесені до Державного земельного кадастру

Реквізити заяви про державну реєстрацію обмеження у використанні земель
 Прізвище, власне ім'я та по батькові (за наявності)/ найменування заявника
 Інформація про документи, на підставі яких внесені відомості про обмеження у використанні земель

Відомості про заходи щодо охорони земель і ґрунтів

Назва та напрям заходу
 Площа
 Товщина родючого шару ґрунту, у тому числі об'єм ґрунтової маси
 Кошторисна вартість запроєктованих робіт
 Строки проведення
 Інформація про документи, на підставі яких передбачено здійснення заходу щодо охорони земель і ґрунтів

Відомості про ділянки надр, надані у користування відповідно до спеціальних дозволів на користування надрами та актів про надання гірничих відводів, одержаних в порядку інформаційної взаємодії між Державним земельним кадастром, Держгеонадрами та Держпраці (за наявності)

Реєстраційний номер спеціального дозволу на користування надрами

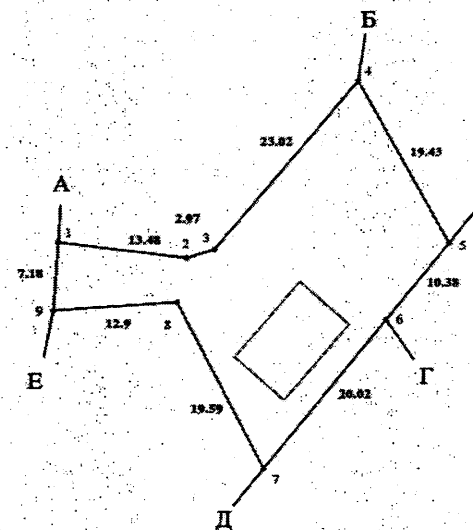


- Дата видачі спеціального дозволу на користування надрами -----
- Підстава для надання спеціального дозволу на користування надрами -----
- Вид користування надрами -----
- Відомості про ділянку надр, що надається у користування -----
- Площа ділянки надр, що надається у користування -----
- Вид корисної копалини -----
- Відомості про особу, якій надано спеціальний дозвіл на користування надрами: -----
- Прізвище, власне ім'я та по батькові (за наявності)/ найменування -----
- Реєстраційний номер облікової картки платника податків/серія (за наявності) та номер паспорта фізичної особи/код згідно з ЄДРПОУ -----
- Строк дії спеціального дозволу на користування надрами -----
- Документ, який засвідчує надання гірничого відводу -----
- Відомості про користувача гірничого відводу (за наявності) -----
- Найменування/прізвище, власне ім'я та по батькові (за наявності) -----
- Мета надання гірничого відводу -----
- Площа проєкції гірничого відводу -----
- Строк дії акта про надання гірничого відводу -----

Додаток
до витягу з Державного земельного кадастру
про земельну ділянку
від 30.10.2023 р. № НВ-0002298572023

Кадастровий номер земельної ділянки 8000000000:96:444:0012

КАДАСТРОВИЙ ПЛАН ЗЕМЕЛЬНОЇ ДІЛЯНКИ



Масштаб 1: 500



Умовні позначення:

Опис меж:

Від А до Б ОБСЛУГОВУЮЧИЙ КООПЕРАТИВ
"САДОВО-ДАЧНИЙ КООПЕРАТИВ"ЕНТУЗІАСТ";
Від Б до В ОБСЛУГОВУЮЧИЙ КООПЕРАТИВ
"САДОВО-ДАЧНИЙ КООПЕРАТИВ"ЕНТУЗІАСТ";
Від В до Г ОБСЛУГОВУЮЧИЙ КООПЕРАТИВ
"САДОВО-ДАЧНИЙ КООПЕРАТИВ"ЕНТУЗІАСТ";
Від Г до Д ОБСЛУГОВУЮЧИЙ КООПЕРАТИВ
"САДОВО-ДАЧНИЙ КООПЕРАТИВ"ЕНТУЗІАСТ";
Від Д до Е ОБСЛУГОВУЮЧИЙ КООПЕРАТИВ
"САДОВО-ДАЧНИЙ КООПЕРАТИВ"ЕНТУЗІАСТ";
Від Е до А землі загального користування (вул.
Центральна (Садова));

КООРДИНАТИ ПОВОРОТНИХ ТОЧОК МЕЖ ЗЕМЕЛЬНОЇ ДІЛЯНКИ

Номер точки	Назва точки	Відстань (метрів)	Координати (м)	
			X	Y

Місце розташування		місто Київ, Дарницький район, мікрорайон Осокорки
Цільове призначення	Категорія земель	Землі сільськогосподарського призначення
	Код цільового призначення	01.06 Для колективного садівництва
Площа, гектарів		0.0634
Відомості про перенесення в натуру (на місцевість) меж	охоронних зон, прибережних захисних смуг і пляжних зон, зон санітарної охорони, санітарно- захисних зон і зон особливого режиму використання земель (за наявності)	----
	земельної ділянки (у разі формування земельної ділянки)	----
	частини земельної ділянки, на якій може проводитися гідротехнічна меліорація (за наявності)	----
Відомості про контури об'єктів нерухомого майна, меліоративних мереж, складових частин меліоративних мереж та точки водовиділу, розташовані на земельній ділянці (за наявності)		----
Відомості про встановлені межові знаки (у разі формування земельної ділянки)		----

Розробник документації із землеустрою: ТОВ "ТЕРРА ПРОЕКТ", Лавринчук Іван Володимирович
(прізвище, власне ім'я, по батькові (за наявності) фізичної особи / найменування юридичної особи)



ЕКСПЛІКАЦІЯ ЗЕМЕЛЬНИХ УГІДЬ

Всього земель, га	У тому числі за земельними угіддями, га:	
	Малоповерхова забудова	Багаторічні насадження
1	2	3
Площа земельної ділянки, га 0.0634	0.0071	0.0563



ВИТЯГ**з Державного земельного кадастру про земельну ділянку**

Номер витягу НВ-0002298562023
 Дата формування 30.10.2023
 Строк дії три місяці з дати формування
 Надано на заяву (запит) Київська міська рада
 30.10.2023, ЗВ-8000086652023

Дані, за якими здійснювався пошук інформації у Державному земельному кадастрі

Кадастровий номер земельної ділянки 8000000000:96:444:0011

Власник (користувач):

Прізвище, власне ім'я, по батькові (за наявності)/найменування ----

Податковий номер ----

Унікальний номер запису ----

в Єдиному державному демографічному реєстрі (за наявності)

Загальні відомості про земельну ділянку

Кадастровий номер 8000000000:96:444:0011
 Місце розташування місто Київ, Дарницький район, мікрорайон Осокорки
 (адміністративно-територіальна одиниця)

Цільове призначення:

Категорія земель Землі сільськогосподарського призначення

Вид цільового призначення земельної ділянки 01.06 Для колективного садівництва

Обліковий номер масиву, до складу якого входить земельна ділянка ----

Обліковий номер території, на якій розташовані земельні ділянки, необхідні для розміщення об'єктів, щодо яких відповідно до закону може здійснюватися примусове відчуження земельних ділянок з мотивів суспільної необхідності, до складу якої входить земельна ділянка

Обліковий номер функціональної зони, до складу якої входить земельна ділянка ----

Обліковий номер функціональної зони, до складу якої входить земельна ділянка

Обліковий номер функціональної зони, до складу якої входить земельна ділянка ----

Обліковий номер функціональної зони, до складу якої входить земельна ділянка

Обліковий номер контуру об'єкта будівництва та акінченого будівництвом об'єкта, розташованого на земельній ділянці ----

Обліковий номер меліоративної мережі, складової частини меліоративної мережі, яка забезпечує гідротехнічну меліорацію відповідної земельної ділянки ----

Обліковий номер об'єкта інженерної інфраструктури, що належить до складу відповідної меліоративної мережі, складової частини меліоративної мережі ----

Площа земельної ділянки, гектарів 0.0767

Нормативна грошова оцінка, гривень ----

Дата проведення нормативної грошової оцінки ----

Скасований кадастровий номер (номери), у разі коли земельна ділянка створена в результаті поділу/об'єднання 8000000000:96:444:0101

Скасований кадастровий номер (номери), у разі коли земельна ділянка створена в результаті поділу/об'єднання

Відомості про державну реєстрацію земельної ділянки

Інформація про документацію із землеустрою, на підставі якої здійснена державна реєстрація земельної ділянки

Технічна документація із землеустрою щодо поділу та об'єднання земельних ділянок, 28.01.2022; ТОВ "ТЕРРА ПРОЕКТ", Лавринчук Іван Володимирович

Орган, який зареєстрував земельну ділянку Відділ № 5 Управління надання адміністративних послуг Головного управління Держгеокадастру у Чернігівській області

Дата державної реєстрації земельної ділянки

09.12.2022



Відомості про право власності / право постійного користування внесені до Поземельної книги, крім відомостей про речові права, що виникли після 1 січня 2013 року

Вид права	----
Інформація про власників (користувачів) земельної ділянки	
Прізвище, власне ім'я, по батькові (за наявності)/найменування	----
Громадянство	----
Реквізити документа, що посвідчує особу	----
Податковий номер/номер та серія (за наявності) паспорта фізичної особи	----
Унікальний номер запису в Єдиному державному демографічному реєстрі (за наявності)	----
Місце проживання/ місцезнаходження	----
Частка у спільній власності	----
Документ, який є підставою для виникнення права	----
Документ, що посвідчує право	----

Відомості про оренду, суборенду згідно з Державним реєстром земель

Стан відомостей	актуальні
Орендар:	
Прізвище, власне ім'я, по батькові (за наявності)/найменування	----
Громадянство	----
Реквізити документа, що посвідчує особу	----
Податковий номер/номер та серія (за наявності) паспорта фізичної особи	----
Унікальний номер запису в Єдиному державному демографічному реєстрі (за наявності)	----
Місце проживання/ місцезнаходження	----



Площа земельної ділянки, переданої в оренду	----
Орган, що здійснив державну реєстрацію речового права	----
Дата державної реєстрації речового права	----
Строк дії речового права	----
Суборендар:	
Прізвище, власне ім'я, по батькові (за наявності)/найменування	----
Громадянство	----
Реквізити документа, що посвідчує особу	----
Податковий номер/номер та серія (за наявності) паспорта фізичної особи	----
Унікальний номер запису в Єдиному державному демографічному реєстрі (за наявності)	----
Місце проживання/ місцезнаходження	----
Площа земельної ділянки (її частини), переданої в суборенду	----
Обліковий номер частини земельної ділянки, на яку поширюється дія договору суборенди	----
Орган, що здійснив державну реєстрацію речового права	----
Дата державної реєстрації речового права	----
Строк дії речового права	----
Додаткові відомості	----

Відомості про земельний сервітут згідно з Державним реєстром земель

Стан відомостей	актуальні
Вид сервітуту	----
Площа земельної ділянки (її частини), на яку поширюється дія сервітуту	----



Обліковий номер земельної ділянки (її частини), на яку поширюється дія сервітуту -----
 Підстава для встановлення земельного сервітуту -----
 Орган, що здійснив державну реєстрацію сервітуту -----
 Дата державної реєстрації сервітуту -----
 Строк дії сервітуту -----
 Додаткові відомості -----

Відомості про обмеження у використанні земельної ділянки

Вид обмеження у використанні земельної ділянки -----
 Зона охоронюваного ландшафту

Обліковий номер частини земельної ділянки, на яку поширюється дія обмеження у використанні земельної ділянки -----
 Площа земельної ділянки (її частини), на яку поширюється дія обмеження -----
 0.0767 гектарів

Підстава для виникнення обмеження у використанні земельної ділянки -----
 Закон Розпорядження Київської міської державної адміністрації "Про внесення змін та доповнень до рішення Виконкому Київської міської Ради народних депутатів від 16.07.79 № 920 "Про уточнення меж історико-культурних заповідників і зон охорони пам'яток історії та культури в м.Києві"" №979 17.05.2002

Орган, що здійснив державну реєстрацію обмеження -----
 Дата державної реєстрації обмеження -----
 Строк дії обмеження -----
 безстроково

Вид обмеження у використанні земельної ділянки -----
 Зона особливого режиму забудови

Обліковий номер частини земельної ділянки, на яку поширюється дія обмеження у використанні земельної ділянки -----
 Площа земельної ділянки (її частини), на яку поширюється дія обмеження -----
 0.0767 гектарів

Підстава для виникнення обмеження у використанні земельної ділянки -----

Закон Наказ Міністерства регіонального розвитку та будівництва України "Про затвердження ДБН В.1.1-25-2009 захист від небезпечних геологічних процесів. Інженерний захист територій та споруд від підтоплення та затоплення" №550 02.12.2009

Орган, що здійснив державну реєстрацію обмеження -----
 Дата державної реєстрації обмеження -----
 Строк дії обмеження -----

безстроково

Інформація про документи, на підставі яких відомості про обмеження у використанні земель внесені до Державного земельного кадастру

Реквізити заяви про державну реєстрацію обмеження у використанні земель -----

Прізвище, власне ім'я та по батькові (за наявності)/ найменування заявника -----

Інформація про документи, на підставі яких внесені відомості про обмеження у використанні земель -----

Відомості про заходи щодо охорони земель і ґрунтів

Назва та напрям заходу -----

Площа -----

Товщина родючого шару ґрунту, у тому числі об'єм ґрунтової маси -----

Кошторисна вартість запроектованих робіт -----

Строки проведення -----

Інформація про документи, на підставі яких передбачено здійснення заходу щодо охорони земель і ґрунтів -----

Відомості про ділянки надр, надані у користування відповідно до спеціальних дозволів на користування надрами та актів про надання гірничих відводів, одержаних в порядку інформаційної взаємодії між Державним земельним кадастром, Держгеонадрами та Держпраці (за наявності)

Реєстраційний номер спеціального дозволу на користування надрами -----

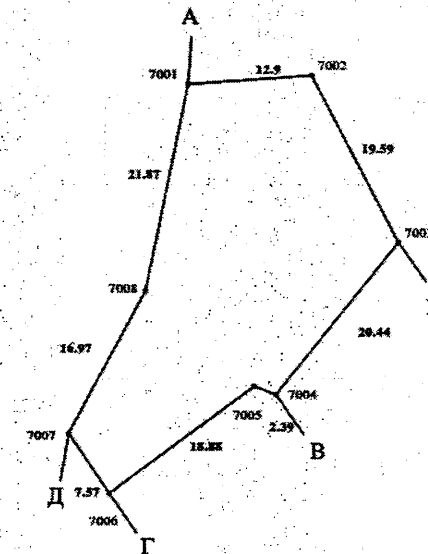


- Дата видачі спеціального дозволу на користування надрами -----
- Підстава для надання спеціального дозволу на користування надрами -----
- Вид користування надрами -----
- Відомості про ділянку надр, що надається у користування -----
- Площа ділянки надр, що надається у користування -----
- Вид корисної копалини -----
- Відомості про особу, якій надано спеціальний дозвіл на користування надрами: -----
- Прізвище, власне ім'я та по батькові (за наявності)/ найменування -----
- Реєстраційний номер облікової картки платника податків/ серія (за наявності) та номер паспорта фізичної особи/код згідно з ЄДРПОУ -----
- Строк дії спеціального дозволу на користування надрами -----
- Документ, який засвідчує надання гірничого відводу -----
- Відомості про користувача гірничого відводу (за наявності) -----
- Найменування/ прізвище, власне ім'я та по батькові (за наявності) -----
- Мета надання гірничого відводу -----
- Площа проєкції гірничого відводу -----
- Строк дії акта про надання гірничого відводу -----

Додаток
до витягу з Державного земельного кадастру
про земельну ділянку
від 30.10.2023 р. № НВ-0002298562023

Кадастровий номер земельної ділянки 8000000000:96:444:0011

КАДАСТРОВИЙ ПЛАН ЗЕМЕЛЬНОЇ ДІЛЯНКИ



Масштаб 1: 500



Умовні позначення:

Опис меж:

Від А до Б ОБСЛУГОВУЮЧИЙ КООПЕРАТИВ
"САДОВО-ДАЧНИЙ КООПЕРАТИВ"ЕНТУЗІАСТ";
Від Б до В ОБСЛУГОВУЮЧИЙ КООПЕРАТИВ
"САДОВО-ДАЧНИЙ КООПЕРАТИВ"ЕНТУЗІАСТ";
Від В до Г ОБСЛУГОВУЮЧИЙ КООПЕРАТИВ
"САДОВО-ДАЧНИЙ КООПЕРАТИВ"ЕНТУЗІАСТ";
Від Г до Д ОБСЛУГОВУЮЧИЙ КООПЕРАТИВ
"САДОВО-ДАЧНИЙ КООПЕРАТИВ"ЕНТУЗІАСТ";
Від Д до А землі загального користування (вул.
Центральна (Садова));

КООРДИНАТИ ПОВОРОТНИХ ТОЧОК МЕЖ ЗЕМЕЛЬНОЇ ДІЛЯНКИ

Номер точки	Назва точки	Відстань (метрів)	Координати (м)	
			X	Y

Місце розташування		місто Київ, Дарницький район, мікрорайон Осокорки
Цільове призначення	Категорія земель	Землі сільськогосподарського призначення
	Код цільового призначення	01.06 Для колективного садівництва
Площа, гектарів		0.0767
Відомості про перенесення в вагуру (на місцевість) меж	охоронних зон, прибережних захисних смуг і пляжних зон, зон санітарної охорони, санітарно- захисних зон і зон особливого режиму використання земель (за наявності)	----
	земельної ділянки (у разі формування земельної ділянки)	----
	частини земельної ділянки, на якій може проводитися гідротехнічна меліорація (за наявності)	----
Відомості про контури об'єктів нерухомого майна, меліоративних мереж, складових частин меліоративних мереж та точки водовиділу, розташовані на земельній ділянці (за наявності)		----
Відомості про встановлені межові знаки (у разі формування земельної ділянки)		----

Розробник документації із **ТОВ "ТЕРРА ПРОЕКТ"**, Лавринчук Іван Володимирович
землеустрою: (прізвище, власне ім'я, по батькові (за наявності) фізичної особи / найменування юридичної особи)



ЕКСПЛІКАЦІЯ ЗЕМЕЛЬНИХ УГІДЬ

Всього земель, га	У тому числі за земельними угіддями, га:	
	1	2
Площа земельної ділянки, га 0.0767		0.0767



ВИТЯГ**з Державного земельного кадастру про земельну ділянку**

Номер витягу НВ-0002298532023
 Дата формування 30.10.2023
 Строк дії три місяці з дати формування
 Надано на заяву (запит) Київська міська рада
 30.10.2023, ЗВ-8000086642023

Дані, за якими здійснювався пошук інформації у Державному земельному кадастрі

Кадастровий номер земельної ділянки 8000000000:96:444:0010

Власник (користувач):

Прізвище, власне ім'я, по батькові (за наявності)/найменування ----

Податковий номер ----

Унікальний номер запису в Єдиному державному демографічному реєстрі (за наявності) ----

Загальні відомості про земельну ділянку

Кадастровий номер 8000000000:96:444:0010
 Місце розташування (адміністративно-територіальна одиниця) місто Київ, Дарницький район, мікрорайон Осокорки

Цільове призначення:

Категорія земель Землі сільськогосподарського призначення

Вид цільового призначення земельної ділянки 01.06 Для колективного садівництва

Обліковий номер масиву, до складу якого входить земельна ділянка ----

Обліковий номер території, на якій розташовані земельні ділянки, необхідні для розміщення об'єктів, щодо яких відповідно до закону може здійснюватися примусове відчуження земельних ділянок з мотивів суспільної необхідності, до складу якої входить земельна ділянка

Обліковий номер функціональної зони, до складу якої входить земельна ділянка ----

Обліковий номер контуру об'єкта будівництва та закінченого будівництвом об'єкта, розташованого на земельній ділянці ----

Обліковий номер меліоративної мережі, складової частини меліоративної мережі, яка забезпечує гідротехнічну меліорацію відповідної земельної ділянки ----

Обліковий номер об'єкта інженерної інфраструктури, що належить до складу відповідної меліоративної мережі, складової частини меліоративної мережі ----

Площа земельної ділянки, гектарів 0.0812

Нормативна грошова оцінка, гривень ----

Дата проведення нормативної грошової оцінки ----

Скасований кадастровий номер (номери), у разі коли земельна ділянка створена в результаті поділу/об'єднання 8000000000:96:444:0101

Відомості про державну реєстрацію земельної ділянки

Інформація про документацію із землеустрою, на підставі якої здійснена державна реєстрація земельної ділянки Технічна документація із землеустрою щодо поділу та об'єднання земельних ділянок, 28.01.2022; ТОВ "ТЕРРА ПРОЕКТ", Лавринчук Іван Володимирович

Орган, який зареєстрував земельну ділянку Відділ № 5 Управління надання адміністративних послуг Головного управління Держгеокадастру у Чернігівській області

Дата державної реєстрації земельної ділянки 09.12.2022



Відомості про право власності / право постійного користування внесені до Поземельної книги, крім відомостей про речові права, що виникли після 1 січня 2013 року

Вид права	----
Інформація про власників (користувачів) земельної ділянки	
Прізвище, власне ім'я, по батькові (за наявності)/найменування	----
Громадянство	----
Реквізити документа, що посвідчує особу	----
Податковий номер/номер та серія (за наявності) паспорта фізичної особи	----
Унікальний номер запису в Єдиному державному демографічному реєстрі (за наявності)	----
Місце проживання/місцезнаходження	----
Частка у спільній власності	----
Документ, який є підставою для виникнення права	----
Документ, що посвідчує право	----

Відомості про оренду, суборенду згідно з Державним реєстром земель

Стан відомостей	актуальні
Орендар:	
Прізвище, власне ім'я, по батькові (за наявності)/найменування	----
Громадянство	----
Реквізити документа, що посвідчує особу	----
Податковий номер/номер та серія (за наявності) паспорта фізичної особи	----
Унікальний номер запису в Єдиному державному демографічному реєстрі (за наявності)	----
Місце проживання/місцезнаходження	----



Площа земельної ділянки, переданої в оренду	----
Орган, що здійснив державну реєстрацію речового права	----
Дата державної реєстрації речового права	----
Строк дії речового права	----
Суборендар:	
Прізвище, власне ім'я, по батькові (за наявності)/найменування	----
Громадянство	----
Реквізити документа, що посвідчує особу	----
Податковий номер/номер та серія (за наявності) паспорта фізичної особи	----
Унікальний номер запису в Єдиному державному демографічному реєстрі (за наявності)	----
Місце проживання/місцезнаходження	----
Площа земельної ділянки (її частини), переданої в суборенду	----
Обліковий номер частини земельної ділянки, на яку поширюється дія договору суборенди	----
Орган, що здійснив державну реєстрацію речового права	----
Дата державної реєстрації речового права	----
Строк дії речового права	----
Додаткові відомості	----

Відомості про земельний сервітут згідно з Державним реєстром земель

Стан відомостей	актуальні
Вид сервітуту	----
Площа земельної ділянки (її частини), на яку поширюється дія сервітуту	----



Обліковий номер земельної ділянки (її частини), на яку поширюється дія сервітуту	----
Підстава для встановлення земельного сервітуту	----
Орган, що здійснив державну реєстрацію сервітуту	----
Дата державної реєстрації сервітуту	----
Строк дії сервітуту	----
Додаткові відомості	----

Відомості про обмеження у використанні земельної ділянки

Вид обмеження у використанні земельної ділянки	Зона особливого режиму забудови
--	---------------------------------

Обліковий номер частини земельної ділянки, на яку поширюється дія обмеження у використанні земельної ділянки	----
Площа земельної ділянки (її частини), на яку поширюється дія обмеження	0.0812 гектарів

Підстава для виникнення обмеження у використанні земельної ділянки	Закон Наказ Міністерства регіонального розвитку та будівництва України "Про затвердження ДБН В.1.1-25-2009 захист від небезпечних геологічних процесів. Інженерний захист територій та споруд від підтоплення та затоплення" №550 02.12.2009
--	--

Орган, що здійснив державну реєстрацію обмеження	----
Дата державної реєстрації обмеження	----
Строк дії обмеження	безстроково

Вид обмеження у використанні земельної ділянки	Зона охоронюваного ландшафту
Обліковий номер частини земельної ділянки, на яку поширюється дія обмеження у використанні земельної ділянки	----
Площа земельної ділянки (її частини), на яку поширюється дія обмеження	0.0812 гектарів

Підстава для виникнення обмеження у використанні земельної ділянки

Закон Розпорядження Київської міської державної адміністрації "Про внесення змін та доповнень до рішення Виконкому Київської міської Ради народних депутатів від 16.07.79 № 920 "Про уточнення меж історико-культурних заповідників і зон охорони пам'яток історії та культури в м.Києві"" №979 17.05.2002

Орган, що здійснив державну реєстрацію обмеження	----
Дата державної реєстрації обмеження	----
Строк дії обмеження	безстроково

Інформація про документи, на підставі яких відомості про обмеження у використанні земель внесені до Державного земельного кадастру

Реквізити заяви про державну реєстрацію обмеження у використанні земель	----
Прізвище, власне ім'я та по батькові (за наявності)/ найменування заявника	----
Інформація про документи, на підставі яких внесені відомості про обмеження у використанні земель	----

Відомості про заходи щодо охорони земель і ґрунтів

Назва та напрям заходу	----
Площа	----
Товщина родючого шару ґрунту, у тому числі об'єм ґрунтової маси	----
Коефіцієнт вартості запроєктованих робіт	----
Строки проведення	----
Інформація про документи, на підставі яких передбачено здійснення заходу щодо охорони земель і ґрунтів	----

Відомості про ділянки надр, надані у користування відповідно до спеціальних дозволів на користування надрами та актів про надання гірничих відводів, одержаних в порядку інформаційної взаємодії між Державним земельним кадастром, Держгеонадрами та Держпраці (за наявності)

Реєстраційний номер спеціального дозволу на користування надрами	----
--	------

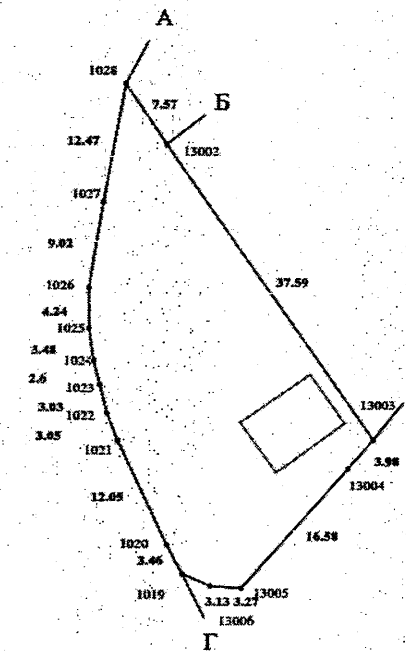


Дата видачі спеціального дозволу на користування надрами -----
 Підстава для надання спеціального дозволу на користування надрами -----
 Вид користування надрами -----
 Відомості про ділянку надр, що надається у користування -----
 Площа ділянки надр, що надається у користування -----
 Вид корисної копалини -----
 Відомості про особу, якій надано спеціальний дозвіл на користування надрами: -----
 Прізвище, власне ім'я та по батькові (за наявності)/ найменування -----
 Реєстраційний номер облікової картки платника податків/серія (за наявності) та номер паспорта фізичної особи/код згідно з ЄДРПОУ -----
 Строк дії спеціального дозволу на користування надрами -----
 Документ, який засвідчує надання гірничого відводу -----
 Відомості про користувача гірничого відводу (за наявності) -----
 Найменування/прізвище, власне ім'я та по батькові (за наявності) -----
 Мета надання гірничого відводу -----
 Площа проєкції гірничого відводу -----
 Строк дії акта про надання гірничого відводу -----

Додаток до витягу з Державного земельного кадастру про земельну ділянку від 30.10.2023 р. № ПБ-0002298532023

Кадастровий номер земельної ділянки 8000000000:96:444:0010

КАДАСТРОВИЙ ПЛАН ЗЕМЕЛЬНОЇ ДІЛЯНКИ



Масштаб 1: 500



Умовні позначення:

Опис меж:

Від А до Б ОБСЛУГОВУЮЧИЙ КООПЕРАТИВ
"САДОВО-ДАЧНИЙ КООПЕРАТИВ"ЕНТУЗІАСТ";
Від Б до В ОБСЛУГОВУЮЧИЙ КООПЕРАТИВ
"САДОВО-ДАЧНИЙ КООПЕРАТИВ"ЕНТУЗІАСТ";
Від В до Г ОБСЛУГОВУЮЧИЙ КООПЕРАТИВ
"САДОВО-ДАЧНИЙ КООПЕРАТИВ"ЕНТУЗІАСТ";
Від Г до А землі загального користування (вул.
Центральна (Садова));

КООРДИНАТИ ПОВОРОТНИХ ТОЧОК МЕЖ ЗЕМЕЛЬНОЇ ДІЛЯНКИ

Номер точки	Назва точки	Відстань (метрів)	Координати (м)	
			X	Y

Місце розташування	місто Київ, Дарницький район, мікрорайон Осокорки	
Цільове призначення	Категорія земель	Землі сільськогосподарського призначення
	Код цільового призначення	01.06 Для колективного садівництва
Площа, гектарів	0.0812	
Відомості про перенесення в натуру (на місцевість) меж	охоронних зон, прибережних захисних смуг і пляжних зон, зон санітарної охорони, санітарно- захисних зон і зон особливого режиму використання земель (за наявності)	----
	земельної ділянки (у разі формування земельної ділянки)	----
	частини земельної ділянки, на якій може проводитися гідротехнічна меліорація (за наявності)	----
Відомості про контури об'єктів нерухомого майна, меліоративних мереж, складових частин меліоративних мереж та точки водовиділу, розташовані на земельній ділянці (за наявності)	----	
Відомості про встановлені межові знаки (у разі формування земельної ділянки)	----	

Розробник документації із **ТОВ "ТЕРРА ПРОЕКТ"**, Лавринчук Іван Володимирович
землеустрою: (прізвище, власне ім'я, по батькові (за наявності) фізичної особи / записування юридичної особи)



ЕКСПЛІКАЦІЯ ЗЕМЕЛЬНИХ УГІДЬ

Всього земель, га	У тому числі за земельними угіддями, га:	
	Малоповерхова забудова	Багаторічні насадження
1	2	3
Площа земельної ділянки, га 0.0812	0.0056	0.0756



ВИТЯГ
з Державного земельного кадастру про земельну ділянку

Номер витягу НВ-0002298502023
Дата формування 30.10.2023
Строк дії три місяці з дати формування
Надано на заяву (запит) Київська міська рада
 30.10.2023, ЗВ-8000086622023

Дані, за якими здійснювався пошук інформації у Державному земельному кадастрі

Кадастровий номер земельної ділянки 8000000000:96:444:0009

Власник (користувач):

Прізвище, власне ім'я, по батькові ----
(за наявності)/найменування

Податковий номер ----

Унікальний номер запису в Єдиному державному демографічному реєстрі (за наявності) ----

Загальні відомості про земельну ділянку

Кадастровий номер 8000000000:96:444:0009
Місце розташування (адміністративно-територіальна одиниця) місто Київ, Дарницький район, мікрорайон Осокорки

Цільове призначення: Категорія земель Землі сільськогосподарського призначення

Вид цільового призначення земельної ділянки 01.06 Для колективного садівництва

Обліковий номер масиву, до складу якого входить земельна ділянка ----

Обліковий номер території, на якій розташовані земельні ділянки, необхідні для розміщення об'єктів, щодо яких відповідно до закону може здійснюватися примусове відчуження земельних ділянок з мотивів суспільної необхідності, до складу якої входить земельна ділянка ----

Обліковий номер функціональної зони, до складу якої входить земельна ділянка ----

Обліковий номер контуру об'єкта будівництва та закінченого будівництвом об'єкта, розташованого на земельній ділянці ----

Обліковий номер меліоративної мережі, складової частини меліоративної мережі, яка забезпечує гідротехнічну меліорацію відповідної земельної ділянки ----

Обліковий номер об'єкта інженерної інфраструктури, що належить до складу відповідної меліоративної мережі, складової частини меліоративної мережі ----

Площа земельної ділянки, гектарів 0.0706

Нормативна грошова оцінка, гривень ----

Дата проведення нормативної грошової оцінки ----

Скасований кадастровий номер (номери), у разі коли земельна ділянка створена в результаті поділу/об'єднання 8000000000:96:444:0101

Відомості про державну реєстрацію земельної ділянки

Інформація про документацію із землеустрою, на підставі якої здійснена державна реєстрація земельної ділянки Технічна документація із землеустрою щодо поділу та об'єднання земельних ділянок, 28.01.2022; ТОВ "ТЕРРА ПРОЕКТ", Лавринчук Іван Володимирович

Орган, який зареєстрував земельну ділянку Відділ № 5 Управління надання адміністративних послуг Головного управління Держгеокадастру у Чернігівській області

Дата державної реєстрації земельної ділянки 09.12.2022



Відомості про право власності / право постійного користування внесені до Поземельної книги, крім відомостей про речові права, що виникли після 1 січня 2013 року

Вид права	----
Інформація про власників (користувачів) земельної ділянки	
Прізвище, власне ім'я, по батькові (за наявності)/найменування	----
Громадянство	----
Реквізити документа, що посвідчує особу	----
Податковий номер/номер та серія (за наявності) паспорта фізичної особи	----
Унікальний номер запису в Єдиному державному демографічному реєстрі (за наявності)	----
Місце проживання/місцезнаходження	----
Частка у спільній власності	----
Документ, який є підставою для виникнення права	----
Документ, що посвідчує право	----

Відомості про оренду, суборенду згідно з Державним реєстром земель

Стан відомостей	актуальні
Орендар:	
Прізвище, власне ім'я, по батькові (за наявності)/найменування	----
Громадянство	----
Реквізити документа, що посвідчує особу	----
Податковий номер/номер та серія (за наявності) паспорта фізичної особи	----
Унікальний номер запису в Єдиному державному демографічному реєстрі (за наявності)	----
Місце проживання/місцезнаходження	----



Площа земельної ділянки, переданої в оренду	----
Орган, що здійснив державну реєстрацію речового права	----
Дата державної реєстрації речового права	----
Строк дії речового права	----
Суборендар:	
Прізвище, власне ім'я, по батькові (за наявності)/найменування	----
Громадянство	----
Реквізити документа, що посвідчує особу	----
Податковий номер/номер та серія (за наявності) паспорта фізичної особи	----
Унікальний номер запису в Єдиному державному демографічному реєстрі (за наявності)	----
Місце проживання/місцезнаходження	----
Площа земельної ділянки (її частини), переданої в суборенду	----
Обліковий номер частини земельної ділянки, на яку поширюється дія договору суборенди	----
Орган, що здійснив державну реєстрацію речового права	----
Дата державної реєстрації речового права	----
Строк дії речового права	----
Додаткові відомості	----

Відомості про земельний сервітут згідно з Державним реєстром земель

Стан відомостей	актуальні
Вид сервітуту	
Площа земельної ділянки (її частини), на яку поширюється дія сервітуту	----



Обліковий номер земельної ділянки (її частини), на яку поширюється дія сервітуту -----
 Підстава для встановлення земельного сервітуту -----
 Орган, що здійснив державну реєстрацію сервітуту -----
 Дата державної реєстрації сервітуту -----
 Строк дії сервітуту -----
 Додаткові відомості -----

Відомості про обмеження у використанні земельної ділянки

Вид обмеження у використанні земельної ділянки Зона охоронюваного ландшафту

Обліковий номер частини земельної ділянки, на яку поширюється дія обмеження у використанні земельної ділянки -----
 Площа земельної ділянки (її частини), на яку поширюється дія обмеження 0.0706 гектарів

Підстава для виникнення обмеження у використанні земельної ділянки Закон Розпорядження Київської міської державної адміністрації "Про внесення змін та доповнень до рішення Виконкому Київської міської Ради народних депутатів від 16.07.79 № 920 "Про уточнення меж історико-культурних заповідників і зон охорони пам'яток історії та культури в м. Києві"" №979 17.05.2002

Орган, що здійснив державну реєстрацію обмеження -----
 Дата державної реєстрації обмеження -----
 Строк дії обмеження безстроково

Вид обмеження у використанні земельної ділянки Зона особливого режиму забудови

Обліковий номер частини земельної ділянки, на яку поширюється дія обмеження у використанні земельної ділянки -----
 Площа земельної ділянки (її частини), на яку поширюється дія обмеження 0.0706 гектарів

Підстава для виникнення обмеження у використанні земельної ділянки

Закон Наказ Міністерства регіонального розвитку та будівництва України "Про затвердження ДБН В.1.1-25-2009 Захист від небезпечних геологічних процесів. Інженерний захист територій та споруд від підтоплення та затоплення" №550 02.12.2009

Орган, що здійснив державну реєстрацію обмеження -----
 Дата державної реєстрації обмеження -----
 Строк дії обмеження безстроково

Інформація про документи, на підставі яких відомості про обмеження у використанні земель внесені до Державного земельного кадастру

Реквізити заяви про державну реєстрацію обмеження у використанні земель -----
 Прізвище, власне ім'я та по батькові (за наявності)/ найменування заявника -----
 Інформація про документи, на підставі яких внесені відомості про обмеження у використанні земель -----

Відомості про заходи щодо охорони земель і ґрунтів

Назва та напрям заходу -----
 Площа -----
 Товщина родючого шару ґрунту, у тому числі об'єм ґрунтової маси -----
 Кошторисна вартість запроєктованих робіт -----
 Строки проведення -----
 Інформація про документи, на підставі яких передбачено здійснення заходу щодо охорони земель і ґрунтів -----

Відомості про ділянки надр, надані у користування відповідно до спеціальних дозволів на користування надрами та актів про надання гірничих відводів, одержаних в порядку інформаційної взаємодії між Державним земельним кадастром, Держгеонадрами та Держпраці (за наявності)

Реєстраційний номер спеціального дозволу на користування надрами -----

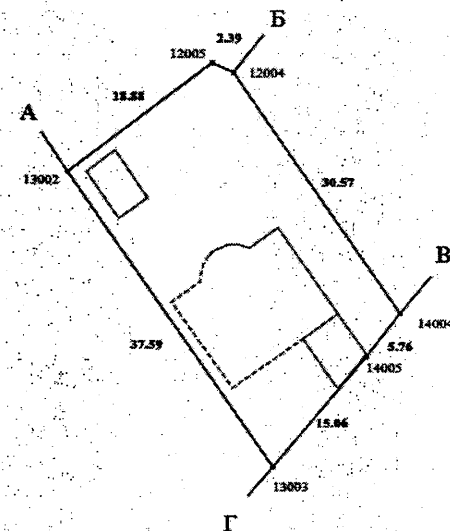


Дата видачі спеціального дозволу на користування надрами ----
 Підстава для надання спеціального дозволу на користування надрами ----
 Вид користування надрами ----
 Відомості про ділянку надр, що надається у користування ----
 Площа ділянки надр, що надається у користування ----
 Вид корисної копалини ----
 Відомості про особу, якій надано спеціальний дозвіл на користування надрами: ----
 Прізвище, власне ім'я та по батькові (за наявності)/ найменування ----
 Реєстраційний номер облікової картки платника податків/серія (за наявності) та номер паспорта фізичної особи/код згідно з ЄДРПОУ ----
 Строк дії спеціального дозволу на користування надрами ----
 Документ, який засвідчує надання гірничого відводу ----
 Відомості про користувача гірничого відводу (за наявності) ----
 Найменування/прізвище, власне ім'я та по батькові (за наявності) ----
 Мета надання гірничого відводу ----
 Площа проєкції гірничого відводу ----
 Строк дії акта про надання гірничого відводу ----

Додаток
 до витягу з Державного земельного кадастру
 про земельну ділянку
 від 30.10.2023 р. № НВ-0002298502023

Кадастровий номер земельної ділянки 8000000000-96:444:0009

КАДАСТРОВИЙ ПЛАН ЗЕМЕЛЬНОЇ ДІЛЯНКИ



Масштаб 1: 500



Умовні позначення:

Опис меж:

Від А до Б ОБСЛУГОВУЮЧИЙ КООПЕРАТИВ
"САДОВО-ДАЧНИЙ КООПЕРАТИВ"ЕНТУЗІАСТ";
Від Б до В ОБСЛУГОВУЮЧИЙ КООПЕРАТИВ
"САДОВО-ДАЧНИЙ КООПЕРАТИВ"ЕНТУЗІАСТ";
Від В до Г ОБСЛУГОВУЮЧИЙ КООПЕРАТИВ
"САДОВО-ДАЧНИЙ КООПЕРАТИВ"ЕНТУЗІАСТ";
Від Г до А ОБСЛУГОВУЮЧИЙ КООПЕРАТИВ
"САДОВО-ДАЧНИЙ КООПЕРАТИВ"ЕНТУЗІАСТ";

КООРДИНАТИ ПОВОРОТНИХ ТОЧОК МЕЖ ЗЕМЕЛЬНОЇ ДІЛЯНКИ

Номер точки	Назва точки	Відстань (метрів)	Координати (м)	
			X	Y

Місце розташування		місто Київ, Дарницький район, мікрорайон Осокорки
Цільове призначення	Категорія земель	Землі сільськогосподарського призначення
	Код цільового призначення	01.06 Для колективного садівництва
Площа, гектарів		0.0706
Відомості про перенесення в натуру (на місцевість) меж	охоронних зон, прибережних захисних смуг і пляжних зон, зон санітарної охорони, санітарно- захисних зон і зон особливого режиму використання земель (за наявності)	----
	земельної ділянки (у разі формування земельної ділянки)	----
	частини земельної ділянки, на якій може проводитися гідротехнічна меліорація (за наявності)	----
Відомості про контури об'єктів нерухомого майна, меліоративних мереж, складових частин меліоративних мереж та точки водовиділу, розташовані на земельній ділянці (за наявності)		----
Відомості про встановлені межові знаки (у разі формування земельної ділянки)		----

Розробник документації із **ТОВ "ТЕРРА ПРОЕКТ"**, Лавринчук Іван Володимирович
землеустрою: (прізвище, власне ім'я, по батькові) фізичної особи / найменування юридичної особи



ЕКСПЛІКАЦІЯ ЗЕМЕЛЬНИХ УГІДЬ

Всього земель, га	У тому числі за земельними угіддями, га:			
	Малоповерхова забудова	Малоповерхова забудова	Малоповерхова забудова	Багаторічні насадження
1	2	3	4	5
Площа земельної ділянки, га 0.0706	0.0157	0.0026	0.0023	0.0500



ВИТЯГ**з Державного земельного кадастру про земельну ділянку**

Номер витягу НВ-0002298492023
 Дата формування 30.10.2023
 Строк дії три місяці з дати формування
 Надано на заяву (запит) Київська міська рада
 30.10.2023, ЗВ-8000086612023

Дані, за якими здійснювався пошук інформації у Державному земельному кадастрі

Кадастровий номер земельної ділянки 8000000000:96:444:0008

Власник (користувач):

Прізвище, власне ім'я, по батькові (за наявності)/найменування

Податковий номер

Унікальний номер запису в Єдиному державному демографічному реєстрі (за наявності)

Загальні відомості про земельну ділянку

Кадастровий номер 8000000000:96:444:0008
 Місце розташування (адміністративно-територіальна одиниця) місто Київ, Дарницький район, мікрорайон Осокорки

Цільове призначення:

Категорія земель Землі сільськогосподарського призначення

Вид цільового призначення земельної ділянки 01.06 Для колективного садівництва

Обліковий номер масиву, до складу якого входить земельна ділянка

Обліковий номер території, на якій розташовані земельні ділянки, необхідні для розміщення об'єктів, щодо яких відповідно до закону може здійснюватися примусове відчуження земельних ділянок з мотивів суспільної необхідності, до складу якої входить земельна ділянка

Обліковий номер функціональної зони, до складу якої входить земельна ділянка

Обліковий номер контуру об'єкта будівництва та закінченого будівництвом об'єкта, розташованого на земельній ділянці

Обліковий номер меліоративної мережі, складової частини меліоративної мережі, яка забезпечує гідротехнічну меліорацію відповідної земельної ділянки

Обліковий номер об'єкта інженерної інфраструктури, що належить до складу відповідної меліоративної мережі, складової частини меліоративної мережі

Площа земельної ділянки, гектарів 0.0605

Нормативна грошова оцінка, гривень

Дата проведення нормативної грошової оцінки

Скасований кадастровий номер (номери), у разі коли земельна ділянка створена в результаті поділу/об'єднання 8000000000:96:444:0101

Відомості про державну реєстрацію земельної ділянки

Інформація про документацію із землеустрою, на підставі якої здійснена державна реєстрація земельної ділянки Технічна документація із землеустрою щодо поділу та об'єднання земельних ділянок, 28.01.2022; ТОВ "ТЕРРА ПРОЕКТ", Лавринчук Іван Володимирович

Орган, який зареєстрував земельну ділянку Відділ № 5 Управління надання адміністративних послуг Головного управління Держгеокадастру у Чернігівській області

Дата державної реєстрації земельної ділянки 09.12.2022



Відомості про право власності / право постійного користування внесені до Поземельної книги, крім відомостей про речові права, що виникли після 1 січня 2013 року

Вид права	----
Інформація про власників (користувачів) земельної ділянки	
Прізвище, власне ім'я, по батькові (за наявності)/найменування	----
Громадянство	----
Реквізити документа, що посвідчує особу	----
Податковий номер/номер та серія (за наявності) паспорта фізичної особи	----
Унікальний номер запису в Єдиному державному демографічному реєстрі (за наявності)	----
Місце проживання/місцезнаходження	----
Частка у спільній власності	----
Документ, який є підставою для виникнення права	----
Документ, що посвідчує право	----

Відомості про оренду, суборенду згідно з Державним реєстром земель

Стан відомостей	актуальні
Орендар:	
Прізвище, власне ім'я, по батькові (за наявності)/найменування	----
Громадянство	----
Реквізити документа, що посвідчує особу	----
Податковий номер/номер та серія (за наявності) паспорта фізичної особи	----
Унікальний номер запису в Єдиному державному демографічному реєстрі (за наявності)	----
Місце проживання/місцезнаходження	----

Площа земельної ділянки, переданої в оренду	----
Орган, що здійснив державну реєстрацію речового права	----
Дата державної реєстрації речового права	----
Строк дії речового права	----

Суборендар:	
Прізвище, власне ім'я, по батькові (за наявності)/найменування	----
Громадянство	----
Реквізити документа, що посвідчує особу	----
Податковий номер/номер та серія (за наявності) паспорта фізичної особи	----
Унікальний номер запису в Єдиному державному демографічному реєстрі (за наявності)	----
Місце проживання/місцезнаходження	----
Площа земельної ділянки (її частини), переданої в суборенду	----
Обліковий номер частини земельної ділянки, на яку поширюється дія договору суборенди	----
Орган, що здійснив державну реєстрацію речового права	----
Дата державної реєстрації речового права	----
Строк дії речового права	----
Додаткові відомості	----

Відомості про земельний сервітут згідно з Державним реєстром земель

Стан відомостей	актуальні
Вид сервітуту	----
Площа земельної ділянки (її частини), на яку поширюється дія сервітуту	----



Обліковий номер земельної ділянки (її частини), на яку поширюється дія сервітуту -----
 Підстава для встановлення земельного сервітуту -----
 Орган, що здійснив державну реєстрацію сервітуту -----
 Дата державної реєстрації сервітуту -----
 Строк дії сервітуту -----
 Додаткові відомості -----

Відомості про обмеження у використанні земельної ділянки

Вид обмеження у використанні земельної ділянки Зона охоронюваного ландшафту

Обліковий номер частини земельної ділянки, на яку поширюється дія обмеження у використанні земельної ділянки -----
 Площа земельної ділянки (її частини), на яку поширюється дія обмеження 0.0605 гектарів

Підстава для виникнення обмеження у використанні земельної ділянки Закон Розпорядження Київської міської державної адміністрації "Про внесення змін та доповнень до рішення Виконкому Київської міської Ради народних депутатів від 16.07.79 № 920 "Про уточнення меж історико-культурних заповідників і зон охорони пам'яток історії та культури в м.Києві"" №979 17.05.2002

Орган, що здійснив державну реєстрацію обмеження -----
 Дата державної реєстрації обмеження -----
 Строк дії обмеження безстроково

Вид обмеження у використанні земельної ділянки Зона особливого режиму забудови

Обліковий номер частини земельної ділянки, на яку поширюється дія обмеження у використанні земельної ділянки -----
 Площа земельної ділянки (її частини), на яку поширюється дія обмеження 0.0605 гектарів

Підстава для виникнення обмеження у використанні земельної ділянки -----
 Орган, що здійснив державну реєстрацію обмеження -----
 Дата державної реєстрації обмеження -----
 Строк дії обмеження -----

Підстава для виникнення обмеження у використанні земельної ділянки

Закон Наказ Міністерства регіонального розвитку та будівництва України "Про затвердження ДБН В.1.1-25-2009 Захист від небезпечних геологічних процесів. Інженерний захист територій та споруд від підтоплення та затоплення" №550 02.12.2009

Орган, що здійснив державну реєстрацію обмеження -----
 Дата державної реєстрації обмеження -----
 Строк дії обмеження безстроково

Інформація про документи, на підставі яких відомості про обмеження у використанні земель внесені до Державного земельного кадастру

Реквізити заяви про державну реєстрацію обмеження у використанні земель -----
 Прізвище, власне ім'я та по батькові (за наявності)/ найменування заявника -----
 Інформація про документи, на підставі яких внесені відомості про обмеження у використанні земель -----

Відомості про заходи щодо охорони земель і ґрунтів

Назва та напрям заходу -----
 Площа -----
 Товщина родючого шару ґрунту, у тому числі об'єм ґрунтової маси -----
 Кошторисна вартість запроєктованих робіт -----
 Строки проведення -----
 Інформація про документи, на підставі яких передбачено здійснення заходу щодо охорони земель і ґрунтів -----

Відомості про ділянки надр, надані у користування відповідно до спеціальних дозволів на користування надрами та актів про надання гірничих відводів, одержаних в порядку інформаційної взаємодії між Державним земельним кадастром, Держгеонадрами та Держпраці (за наявності)

Реєстраційний номер спеціального дозволу на користування надрами -----

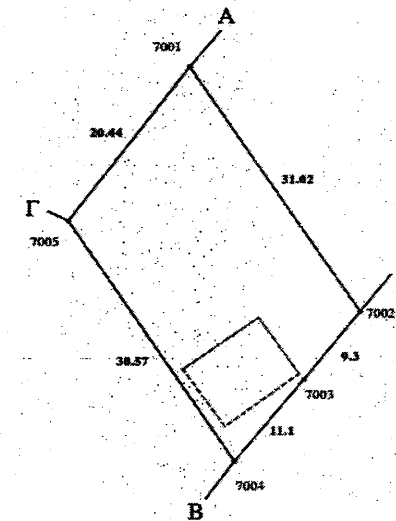


- Дата видачі спеціального дозволу на користування надрами —
- Підстава для надання спеціального дозволу на користування надрами —
- Вид користування надрами —
- Відомості про ділянку надр, що надається у користування —
- Площа ділянки надр, що надається у користування —
- Вид корисної копалини —
- Відомості про особу, якій надано спеціальний дозвіл на користування надрами: —
- Прізвище, власне ім'я та по батькові (за наявності)/ найменування —
- Реєстраційний номер облікової картки платника податків/ серія (за наявності) та номер паспорта фізичної особи/код згідно з ЄДРПОУ —
- Строк дії спеціального дозволу на користування надрами —
- Документ, який засвідчує надання гірничого відводу —
- Відомості про користувача гірничого відводу (за наявності) —
- Найменування/ прізвище, власне ім'я та по батькові (за наявності) —
- Мета надання гірничого відводу —
- Площа проєкції гірничого відводу —
- Строк дії акта про надання гірничого відводу —

Додаток
до витягу з Державного земельного кадастру
про земельну ділянку
від 30.10.2023 р. № НВ-0002298492023

Кадастровий номер земельної ділянки 8000000000:96:444:0008

КАДАСТРОВИЙ ПЛАН ЗЕМЕЛЬНОЇ ДІЛЯНКИ



Масштаб 1: 500



Умовні позначення:

Опис меж:

Від А до Б ОБСЛУГОВУЮЧИЙ КООПЕРАТИВ
"САДОВО-ДАЧНИЙ КООПЕРАТИВ"ЕНТУЗІАСТ";
Від Б до В ОБСЛУГОВУЮЧИЙ КООПЕРАТИВ
"САДОВО-ДАЧНИЙ КООПЕРАТИВ"ЕНТУЗІАСТ";
Від В до Г ОБСЛУГОВУЮЧИЙ КООПЕРАТИВ
"САДОВО-ДАЧНИЙ КООПЕРАТИВ"ЕНТУЗІАСТ";
Від Г до А ОБСЛУГОВУЮЧИЙ КООПЕРАТИВ
"САДОВО-ДАЧНИЙ КООПЕРАТИВ"ЕНТУЗІАСТ";

КООРДИНАТИ ПОВОРОТНИХ ТОЧОК МЕЖ ЗЕМЕЛЬНОЇ ДІЛЯНКИ

Номер точки	Назва точки	Відстань (метрів)	Координати (м)	
			X	Y

Місце розташування		місто Київ, Дарницький район, мікрорайон Осокорки
Цільове призначення	Категорія земель	Землі сільськогосподарського призначення
	Код цільового призначення	01.06 Для колективного садівництва
Площа, гектарів		0.0605
Відомості про перенесення в натуру (на місцевість) меж	охоронних зон, прибережних захисних смуг і пляжних зон, зон санітарної охорони, санітарно-захисних зон і зон особливого режиму використання земель (за наявності)	----
	земельної ділянки (у разі формування земельної ділянки)	----
	частини земельної ділянки, на якій може проводитися гідротехнічна меліорація (за наявності)	----
Відомості про контури об'єктів нерухомого майна, меліоративних мереж, складових частин меліоративних мереж та точки водовиділу, розташовані на земельній ділянці (за наявності)		----
Відомості про встановлені межові знаки (у разі формування земельної ділянки)		----

Розробник документації із **ТОВ "ТЕРРА ПРОЕКТ"**, Лавринчук Іван Володимирович
(прізвище, власне ім'я, по батькові (за наявності) фізичної особи / найменування юридичної особи)



Створено за допомогою програмного забезпечення Державного земельного кадастру.



Створено за допомогою програмного забезпечення Державного земельного кадастру.

ЕКСПЛІКАЦІЯ ЗЕМЕЛЬНИХ УГІДЬ

Всього земель, га	У тому числі за земельними угіддями, га:	
	Малоповерхова забудова	Багаторічні насадження
1	2	3
Площа земельної ділянки, га 0.0605	0.0070	0.0535



ВИТЯГ**з Державного земельного кадастру про земельну ділянку**

Номер витягу НВ-0002298482023
 Дата формування 30.10.2023
 Строк дії три місяці з дати формування
 Надано на заяву (запит) Київська міська рада
 30.10.2023, ЗВ-8000086602023

Дані, за якими здійснювався пошук інформації у Державному земельному кадастрі

Кадастровий номер земельної ділянки 8000000000:96:444:0007

Власник (користувач):

Прізвище, власне ім'я, по батькові (за наявності)/найменування

Податковий номер

Унікальний номер запису в Єдиному державному демографічному реєстрі (за наявності)

Загальні відомості про земельну ділянку

Кадастровий номер 8000000000:96:444:0007
 Місце розташування (адміністративно-територіальна одиниця) місто Київ, Дарницький район, мікрорайон Осокорки

Цільове призначення:

Категорія земель Землі сільськогосподарського призначення
 Вид цільового призначення земельної ділянки 01.06 Для колективного садівництва

Обліковий номер масиву, до складу якого входить земельна ділянка

Обліковий номер території, на якій розташовані земельні ділянки, необхідні для розміщення об'єктів, щодо яких відповідно до закону може здійснюватися примусове відчуження земельних ділянок з мотивів суспільної необхідності, до складу якої входить земельна ділянка

Обліковий номер функціональної зони, до складу якої входить земельна ділянка

Обліковий номер контуру об'єкта будівництва та закінченого будівництвом об'єкта, розташованого на земельній ділянці

Обліковий номер меліоративної мережі, складової частини меліоративної мережі, яка забезпечує гідротехнічну меліорацію відповідної земельної ділянки

Обліковий номер об'єкта інженерної інфраструктури, що належить до складу відповідної меліоративної мережі, складової частини меліоративної мережі

Площа земельної ділянки, гектарів 0.0597

Нормативна грошова оцінка, гривень

Дата проведення нормативної грошової оцінки

Скасований кадастровий номер (номери), у разі коли земельна ділянка створена в результаті поділу/об'єднання 8000000000:96:444:0101

Відомості про державну реєстрацію земельної ділянки

Інформація про документацію із землеустрою, на підставі якої здійснена державна реєстрація земельної ділянки

Технічна документація із землеустрою щодо поділу та об'єднання земельних ділянок, 28.01.2022; ТОВ "ТЕРРА ПРОЕКТ", Лавринчук Іван Володимирович

Орган, який зареєстрував земельну ділянку

Відділ № 5 Управління надання адміністративних послуг Головного управління Держгеокадастру у Чернігівській області

Дата державної реєстрації земельної ділянки

09.12.2022



Відомості про право власності / право постійного користування внесені до Поземельної книги, крім відомостей про речові права, що виникли після 1 січня 2013 року

Вид права	----
Інформація про власників (користувачів) земельної ділянки	
Прізвище, власне ім'я, по батькові (за наявності)/найменування	----
Громадянство	----
Реквізити документа, що посвідчує особу	----
Податковий номер/номер та серія (за наявності) паспорта фізичної особи	----
Унікальний номер запису в Єдиному державному демографічному реєстрі (за наявності)	----
Місце проживання/місцезнаходження	----
Частка у спільній власності	----
Документ, який є підставою для виникнення права	----
Документ, що посвідчує право	----

Відомості про оренду, суборенду згідно з Державним реєстром земель

Стан відомостей	актуальні
Орендар:	
Прізвище, власне ім'я, по батькові (за наявності)/найменування	----
Громадянство	----
Реквізити документа, що посвідчує особу	----
Податковий номер/номер та серія (за наявності) паспорта фізичної особи	----
Унікальний номер запису в Єдиному державному демографічному реєстрі (за наявності)	----
Місце проживання/місцезнаходження	----

Площа земельної ділянки, переданої в оренду	----
Орган, що здійснив державну реєстрацію речового права	----
Дата державної реєстрації речового права	----
Строк дії речового права	----
Суборендар:	
Прізвище, власне ім'я, по батькові (за наявності)/найменування	----
Громадянство	----
Реквізити документа, що посвідчує особу	----
Податковий номер/номер та серія (за наявності) паспорта фізичної особи	----
Унікальний номер запису в Єдиному державному демографічному реєстрі (за наявності)	----
Місце проживання/місцезнаходження	----
Площа земельної ділянки (її частини), переданої в суборенду	----
Обліковий номер частини земельної ділянки, на яку поширюється дія договору суборенди	----
Орган, що здійснив державну реєстрацію речового права	----
Дата державної реєстрації речового права	----
Строк дії речового права	----
Додаткові відомості	----

Відомості про земельний сервітут згідно з Державним реєстром земель

Стан відомостей	актуальні
Вид сервітуту	----
Площа земельної ділянки (її частини), на яку поширюється дія сервітуту	----



Обліковий номер земельної ділянки (її частини), на яку поширюється дія сервітуту -----
 Підстава для встановлення земельного сервітуту -----
 Орган, що здійснив державну реєстрацію сервітуту -----
 Дата державної реєстрації сервітуту -----
 Строк дії сервітуту -----
 Додаткові відомості -----

Відомості про обмеження у використанні земельної ділянки

Вид обмеження у використанні земельної ділянки -----
 Зона охоронюваного ландшафту

Обліковий номер частини земельної ділянки, на яку поширюється дія обмеження у використанні земельної ділянки -----
 Площа земельної ділянки (її частини), на яку поширюється дія обмеження 0.0597 гектарів

Підстава для виникнення обмеження у використанні земельної ділянки -----
 Закон Розпорядження Київської міської державної адміністрації "Про внесення змін та доповнень до рішення Виконкому Київської міської Ради народних депутатів від 16.07.79 № 920 "Про уточнення меж історико-культурних заповідників і зон охорони пам'яток історії та культури в м. Києві"" №979 17.05.2002

Орган, що здійснив державну реєстрацію обмеження -----
 Дата державної реєстрації обмеження -----
 Строк дії обмеження безстроково

Вид обмеження у використанні земельної ділянки -----
 Зона особливого режиму забудови

Обліковий номер частини земельної ділянки, на яку поширюється дія обмеження у використанні земельної ділянки -----
 Площа земельної ділянки (її частини), на яку поширюється дія обмеження 0.0597 гектарів

Підстава для виникнення обмеження у використанні земельної ділянки -----

Закон Наказ Міністерства регіонального розвитку та будівництва України "Про затвердження ДБН В.1.1-25-2009 Захист від небезпечних геологічних процесів. Інженерний захист територій та споруд від підтоплення та затоплення" №550 02.12.2009

Орган, що здійснив державну реєстрацію обмеження -----
 Дата державної реєстрації обмеження -----
 Строк дії обмеження безстроково

Інформація про документи, на підставі яких відомості про обмеження у використанні земель внесені до Державного земельного кадастру

Реквізити заяви про державну реєстрацію обмеження у використанні земель -----
 Прізвище, власне ім'я та по батькові (за наявності)/ найменування заявника -----
 Інформація про документи, на підставі яких внесені відомості про обмеження у використанні земель -----

Відомості про заходи щодо охорони земель і ґрунтів

Назва та напрям заходу -----
 Площа -----
 Товщина родючого шару ґрунту, у тому числі об'єм ґрунтової маси -----
 Кошторисна вартість запроєктованих робіт -----
 Строки проведення -----
 Інформація про документи, на підставі яких передбачено здійснення заходу щодо охорони земель і ґрунтів -----

Відомості про ділянки надр, надані у користування відповідно до спеціальних дозволів на користування надрами та актів про надання гірничих відводів, одержаних в порядку інформаційної взаємодії між Державним земельним кадастром, Держгеонадрами та Держпраці (за наявності)

Реєстраційний номер спеціального дозволу на користування надрами -----

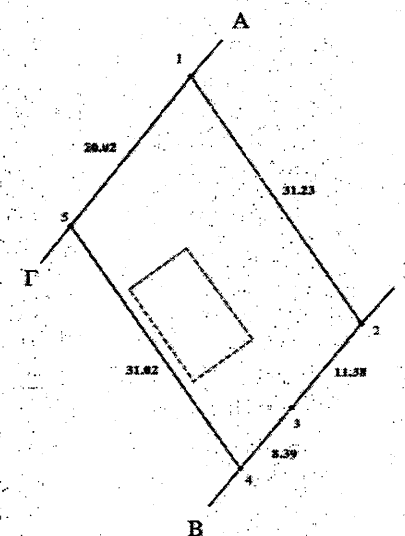


Дата видачі спеціального дозволу на користування надрами ----
 Підстава для надання спеціального дозволу на користування надрами ----
 Вид користування надрами ----
 Відомості про ділянку надр, що надається у користування ----
 Площа ділянки надр, що надається у користування ----
 Вид корисної копалини ----
 Відомості про особу, якій надано спеціальний дозвіл на користування надрами: ----
 Прізвище, власне ім'я та по батькові (за наявності)/ найменування ----
 Реєстраційний номер облікової картки платника податків/серія (за наявності) та номер паспорта фізичної особи/код згідно з ЄДРПОУ ----
 Строк дії спеціального дозволу на користування надрами ----
 Документ, який засвідчує надання гірничого відводу ----
 Відомості про користувача гірничого відводу (за наявності) ----
 Найменування/прізвище, власне ім'я та по батькові (за наявності) ----
 Мета надання гірничого відводу ----
 Площа проєкції гірничого відводу ----
 Строк дії акта про надання гірничого відводу ----

Додаток
 до витягу з Державного земельного кадастру
 про земельну ділянку
 від 30.10.2023 р. № НВ-0002298482023

Кадастровий номер земельної ділянки 8000000000-96-444-0007

КАДАСТРОВИЙ ПЛАН ЗЕМЕЛЬНОЇ ДІЛЯНКИ



Масштаб 1:500



Умовні позначення:

Опис меж:

Від А до Б ОБСЛУГОВУЮЧИЙ КООПЕРАТИВ
"САДОВО-ДАЧНИЙ КООПЕРАТИВ"ЕНТУЗІАСТ";
Від Б до В ОБСЛУГОВУЮЧИЙ КООПЕРАТИВ
"САДОВО-ДАЧНИЙ КООПЕРАТИВ"ЕНТУЗІАСТ";
Від В до Г ОБСЛУГОВУЮЧИЙ КООПЕРАТИВ
"САДОВО-ДАЧНИЙ КООПЕРАТИВ"ЕНТУЗІАСТ";
Від Г до А ОБСЛУГОВУЮЧИЙ КООПЕРАТИВ
"САДОВО-ДАЧНИЙ КООПЕРАТИВ"ЕНТУЗІАСТ";

КООРДИНАТИ ПОВОРОТНИХ ТОЧОК МЕЖ ЗЕМЕЛЬНОЇ ДІЛЯНКИ

Номер точки	Назва точки	Відстань (метрів)	Координати (м)	
			X	Y

Місце розташування		місто Київ, Дарницький район, мікрорайон Осокорки
Цільове призначення	Категорія земель	Землі сільськогосподарського призначення
	Код цільового призначення	01.06 Для колективного садівництва
Площа, гектарів		0.0597
Відомості про перенесення в натуру (на місцевість) меж	охоронних зон, прибережних захисних смуг і пляжних зон, зон санітарної охорони, санітарно- захисних зон і зон особливого режиму використання земель (за наявності)	----
	земельної ділянки (у разі формування земельної ділянки)	----
	частини земельної ділянки, на якій може проводитися гідротехнічна меліорація (за наявності)	----
Відомості про контури об'єктів нерухомого майна, меліоративних мереж, складових частин меліоративних мереж та точки водовиділу, розташовані на земельній ділянці (за наявності)		----
Відомості про встановлені межові знаки (у разі формування земельної ділянки)		----

Розробник документації із **ТОВ "ТЕРРА ПРОЕКТ"**, Лавринчук Іван Володимирович
землеустрою: (прізвище, ім'я, по батькові) фізичної особи / зазначення юридичної особи



ЕКСПЛІКАЦІЯ ЗЕМЕЛЬНИХ УГІДЬ

Всього земель, га	У тому числі за земельними угіддями, га:	
	Малоповерхова забудова	Багаторічні насадження
1	2	3
Площа земельної ділянки, га 0.0597	0.0087	0.0510



ВИТЯГ**з Державного земельного кадастру про земельну ділянку**

Номер витягу НВ-0002298442023
 Дата формування 30.10.2023
 Строк дії три місяці з дати формування
 Надано на заяву (запит) Київська міська рада
 30.10.2023, ЗВ-8000086592023

Дані, за якими здійснювався пошук інформації у Державному земельному кадастрі

Кадастровий номер земельної ділянки 8000000000:96:444:0006

Власник (користувач):

Прізвище, власне ім'я, по батькові (за наявності)/найменування ----

Податковий номер ----

Унікальний номер запису в Єдиному державному демографічному реєстрі (за наявності) ----

Загальні відомості про земельну ділянку

Кадастровий номер 8000000000:96:444:0006
 Місце розташування (адміністративно-територіальна одиниця) місто Київ, Дарницький район, мікрорайон Осокорки

Цільове призначення:

Категорія земель Землі сільськогосподарського призначення

Вид цільового призначення земельної ділянки 01.06 Для колективного садівництва

Обліковий номер масиву, до складу якого входить земельна ділянка ----

Обліковий номер території, на якій розташовані земельні ділянки, необхідні для розміщення об'єктів, щодо яких відповідно до закону може здійснюватися примусове відчуження земельних ділянок з мотивів суспільної необхідності, до складу якої входить земельна ділянка ----

Обліковий номер функціональної зони, до складу якої входить земельна ділянка ----

Обліковий номер контуру об'єкта будівництва та закінченого будівництвом об'єкта, розташованого на земельній ділянці ----

Обліковий номер меліоративної мережі, складової частини меліоративної мережі, яка забезпечує гідротехнічну меліорацію відповідної земельної ділянки ----

Обліковий номер об'єкта інженерної інфраструктури, що належить до складу відповідної меліоративної мережі, складової частини меліоративної мережі ----

Площа земельної ділянки, гектарів 0.0624

Нормативна грошова оцінка, гривень ----

Дата проведення нормативної грошової оцінки ----

Скасований кадастровий номер (номери), у разі коли земельна ділянка створена в результаті поділу/об'єднання 8000000000:96:444:0101

Відомості про державну реєстрацію земельної ділянки

Інформація про документацію із землеустрою, на підставі якої здійснена державна реєстрація земельної ділянки Технічна документація із землеустрою щодо поділу та об'єднання земельних ділянок, 28.01.2022; ТОВ "ТЕРРА ПРОЕКТ", Лавринчук Іван Володимирович

Орган, який зареєстрував земельну ділянку Відділ № 5 Управління надання адміністративних послуг Головного управління Держгеокадастру у Чернігівській області

Дата державної реєстрації земельної ділянки 09.12.2022



Відомості про право власності / право постійного користування внесені до Поземельної книги, крім відомостей про речові права, що виникли після 1 січня 2013 року

Вид права	----
Інформація про власників (користувачів) земельної ділянки	
Прізвище, власне ім'я, по батькові (за наявності)/найменування	----
Громадянство	----
Реквізити документа, що посвідчує особу	----
Податковий номер/номер та серія (за наявності) паспорта фізичної особи	----
Унікальний номер запису в Єдиному державному демографічному реєстрі (за наявності)	----
Місце проживання/місцезнаходження	----
Частка у спільній власності	----
Документ, який є підставою для виникнення права	----
Документ, що посвідчує право	----

Відомості про оренду, суборенду згідно з Державним реєстром земель

Стан відомостей	актуальні
Орендар:	
Прізвище, власне ім'я, по батькові (за наявності)/найменування	----
Громадянство	----
Реквізити документа, що посвідчує особу	----
Податковий номер/номер та серія (за наявності) паспорта фізичної особи	----
Унікальний номер запису в Єдиному державному демографічному реєстрі (за наявності)	----
Місце проживання/місцезнаходження	----



Площа земельної ділянки, переданої в оренду	----
Орган, що здійснив державну реєстрацію речового права	----
Дата державної реєстрації речового права	----
Строк дії речового права	----
Суборендар:	
Прізвище, власне ім'я, по батькові (за наявності)/найменування	----
Громадянство	----
Реквізити документа, що посвідчує особу	----
Податковий номер/номер та серія (за наявності) паспорта фізичної особи	----
Унікальний номер запису в Єдиному державному демографічному реєстрі (за наявності)	----
Місце проживання/місцезнаходження	----
Площа земельної ділянки (її частини), переданої в суборенду	----
Обліковий номер частини земельної ділянки, на яку поширюється дія договору суборенди	----
Орган, що здійснив державну реєстрацію речового права	----
Дата державної реєстрації речового права	----
Строк дії речового права	----
Додаткові відомості	----

Відомості про земельний сервітут згідно з Державним реєстром земель

Стан відомостей	актуальні
Вид сервітуту	----
Площа земельної ділянки (її частини), на яку поширюється дія сервітуту	----



Обліковий номер земельної ділянки (її частини), на яку поширюється дія сервітуту ---
Підстава для встановлення земельного сервітуту ---
Орган, що здійснив державну реєстрацію сервітуту ---
Дата державної реєстрації сервітуту ---
Строк дії сервітуту ---
Додаткові відомості ---

Відомості про обмеження у використанні земельної ділянки

Вид обмеження у використанні земельної ділянки Зона охоронюваного ландшафту

Обліковий номер частини земельної ділянки, на яку поширюється дія обмеження у використанні земельної ділянки ---
Площа земельної ділянки (її частини), на яку поширюється дія обмеження 0.0624 гектарів

Підстава для виникнення обмеження у використанні земельної ділянки Закон Розпорядження Київської міської державної адміністрації "Про внесення змін та доповнень до рішення Виконкому Київської міської Ради народних депутатів від 16.07.79 № 920 "Про уточнення меж історико-культурних заповідників і зон охорони пам'яток історії та культури в м.Києві"" №979 17.05.2002

Орган, що здійснив державну реєстрацію обмеження ---
Дата державної реєстрації обмеження ---
Строк дії обмеження безстроково

Вид обмеження у використанні земельної ділянки Зона особливого режиму забудови

Обліковий номер частини земельної ділянки, на яку поширюється дія обмеження у використанні земельної ділянки ---
Площа земельної ділянки (її частини), на яку поширюється дія обмеження 0.0624 гектарів

Підстава для виникнення обмеження у використанні земельної ділянки

Закон Наказ Міністерства регіонального розвитку та будівництва України "Про затвердження ДБН В.1.1-25-2009 Захист від небезпечних геологічних процесів. Інженерний захист територій та споруд від підтоплення та затоплення" №550 02.12.2009

Орган, що здійснив державну реєстрацію обмеження ---
Дата державної реєстрації обмеження ---
Строк дії обмеження безстроково

Інформація про документи, на підставі яких відомості про обмеження у використанні земель внесені до Державного земельного кадастру

Реквізити заяви про державну реєстрацію обмеження у використанні земель ---
Прізвище, власне ім'я та по батькові (за наявності)/ найменування заявника ---
Інформація про документи, на підставі яких внесені відомості про обмеження у використанні земель ---

Відомості про заходи щодо охорони земель і ґрунтів

Назва та напрям заходу ---
Площа ---
Товщина родючого шару ґрунту, у тому числі об'єм ґрунтової маси ---
Коефіцієнт вартість запроєктованих робіт ---
Строки проведення ---
Інформація про документи, на підставі яких передбачено здійснення заходу щодо охорони земель і ґрунтів ---

Відомості про ділянки надр, надані у користування відповідно до спеціальних дозволів на користування надрами та актів про надання гірничих відводів, одержаних в порядку інформаційної взаємодії між Державним земельним кадастром, Держгеонадрами та Держпраці (за наявності)

Реєстраційний номер спеціального дозволу на користування надрами ---

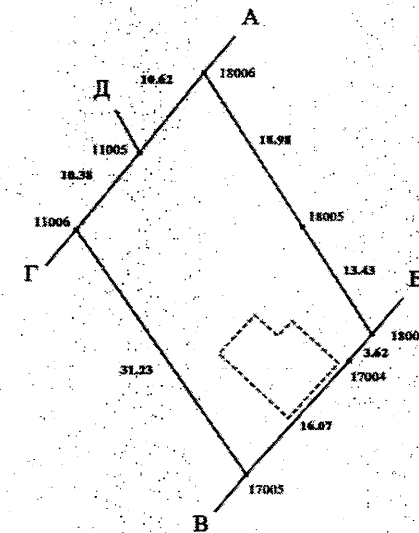


Дата видачі спеціального дозволу на користування надрами ----
 Підстава для надання спеціального дозволу на користування надрами ----
 Вид користування надрами ----
 Відомості про ділянку надр, що надається у користування ----
 Площа ділянки надр, що надається у користування ----
 Вид корисної копалини ----
 Відомості про особу, якій надано спеціальний дозвіл на користування надрами:
 Прізвище, власне ім'я та по батькові (за наявності)/ найменування ----
 Реєстраційний номер облікової картки платника податків/серія (за наявності) та номер паспорта фізичної особи/код згідно з ЄДРПОУ ----
 Строк дії спеціального дозволу на користування надрами ----
 Документ, який засвідчує надання гірничого відводу ----
 Відомості про користувача гірничого відводу (за наявності) ----
 Найменування/прізвище, власне ім'я та по батькові (за наявності) ----
 Мета надання гірничого відводу ----
 Площа проєкції гірничого відводу ----
 Строк дії акта про надання гірничого відводу ----

Додаток
 до витягу з Державного земельного кадастру
 про земельну ділянку
 від 30.10.2023 р. № НВ-0002298442023

Кадастровий номер земельної ділянки 8000000000:96:444:0006

КАДАСТРОВИЙ ПЛАН ЗЕМЕЛЬНОЇ ДІЛЯНКИ



Масштаб 1: 500



Умовні позначення:

Опис меж:

Від А до Б ОБСЛУГОВУЮЧИЙ КООПЕРАТИВ
"САДОВО-ДАЧНИЙ КООПЕРАТИВ"ЕНТУЗІАСТ";
Від Б до В ОБСЛУГОВУЮЧИЙ КООПЕРАТИВ
"САДОВО-ДАЧНИЙ КООПЕРАТИВ"ЕНТУЗІАСТ";
Від В до Г ОБСЛУГОВУЮЧИЙ КООПЕРАТИВ
"САДОВО-ДАЧНИЙ КООПЕРАТИВ"ЕНТУЗІАСТ";
Від Г до Д ОБСЛУГОВУЮЧИЙ КООПЕРАТИВ
"САДОВО-ДАЧНИЙ КООПЕРАТИВ"ЕНТУЗІАСТ";
Від Д до А ОБСЛУГОВУЮЧИЙ КООПЕРАТИВ
"САДОВО-ДАЧНИЙ КООПЕРАТИВ"ЕНТУЗІАСТ";

КООРДИНАТИ ПОВОРОТНИХ ТОЧОК МЕЖ ЗЕМЕЛЬНОЇ ДІЛЯНКИ

Номер точки	Назва точки	Відстань (метрів)	Координати (м)	
			X	Y

Місце розташування		місто Київ, Дарницький район, мікрорайон Осокорки
Цільове призначення	Категорія земель	Землі сільськогосподарського призначення
	Код цільового призначення	01.06 Для колективного садівництва
Площа, гектарів:		0.0624
Відомості про перенесення в натуру (на місцевість) меж	охоронних зон, прибережних захисних смуг і пляжних зон, зон санітарної охорони, санітарно-захисних зон і зон особливого режиму використання земель (за наявності)	----
	земельної ділянки (у разі формування земельної ділянки)	----
	частини земельної ділянки, на якій може проводитися гідротехнічна меліорація (за наявності)	----
Відомості про контури об'єктів нерухомого майна, меліоративних мереж, складових частин меліоративних мереж та точки водовиділу, розташовані на земельній ділянці (за наявності)		----
Відомості про встановлені межові знаки (у разі формування земельної ділянки)		----

Розробник документації із землеустрою: ТОВ "ТЕРРА ПРОЕКТ", Лавринчук Іван Володимирович
(прізвище, власне ім'я, по батькові (за наявності) фізичної особи / найменування юридичної особи)



ЕКСПЛІКАЦІЯ ЗЕМЕЛЬНИХ УГІДЬ

Всього земель, га	У тому числі за земельними угіддями, га:	
	Малоповерхова забудова	Багаторічні насадження
1	2	3
Площа земельної ділянки, га 0.0624	0.0069	0.0555



ВИТЯГ**з Державного земельного кадастру про земельну ділянку**

Номер витягу **НВ-0002298382023**
 Дата формування **30.10.2023**
 Строк дії **три місяці з дати формування**
 Надано на заяву (запит) **Київська міська рада**
30.10.2023, ЗВ-8000086572023

Дані, за якими здійснювався пошук інформації у Державному земельному кадастрі

Кадастровий номер земельної ділянки **8000000000:96:444:0004**

Власник (користувач):

Прізвище, власне ім'я, по батькові (за наявності)/найменування

Податковий номер

Унікальний номер запису

в Єдиному державному демографічному реєстрі (за наявності)

Загальні відомості про земельну ділянку

Кадастровий номер

8000000000:96:444:0004

Місце розташування (адміністративно-територіальна одиниця)

місто Київ, Дарницький район, мікрорайон Осокорки

Цільове призначення:

Категорія земель

Землі сільськогосподарського призначення

Вид цільового призначення земельної ділянки

01.06 Для колективного садівництва

Обліковий номер масиву, до складу якого входить земельна ділянка

Обліковий номер території, на якій розташовані земельні ділянки, необхідні для розміщення об'єктів,

щодо яких відповідно до закону може здійснюватися примусове відчуження земельних ділянок з мотивів суспільної необхідності, до складу якої входить земельна ділянка

Обліковий номер функціональної зони, до складу якої входить земельна ділянка



Обліковий номер контуру об'єкта будівництва та закінченого будівництвом об'єкта, розташованого на земельній ділянці

Обліковий номер меліоративної мережі, складової частини меліоративної мережі, яка забезпечує гідротехнічну меліорацію відповідної земельної ділянки

Обліковий номер об'єкта інженерної інфраструктури, що належить до складу відповідної меліоративної мережі, складової частини меліоративної мережі

Площа земельної ділянки, гектарів **0.0657**

Нормативна грошова оцінка, гривень

Дата проведення нормативної грошової оцінки

Скасований кадастровий номер (номери), у разі коли земельна ділянка створена в результаті поділу/об'єднання **8000000000:96:444:0101**

Відомості про державну реєстрацію земельної ділянки

Інформація про документацію із землеустрою, на підставі якої здійснена державна реєстрація земельної ділянки

Технічна документація із землеустрою щодо поділу та об'єднання земельних ділянок, 28.01.2022; ТОВ "ТЕРРА ПРОЕКТ", Лавринчук Іван Володимирович

Орган, який зареєстрував земельну ділянку

Відділ № 5 Управління надання адміністративних послуг Головного управління Держгеокадастру у Чернігівській області

Дата державної реєстрації земельної ділянки

09.12.2022



Відомості про право власності / право постійного користування внесені до Поземельної книги, крім відомостей про речові права, що виникли після 1 січня 2013 року

Вид права	----
Інформація про власників (користувачів) земельної ділянки	
Прізвище, власне ім'я, по батькові (за наявності)/найменування	----
Громадянство	----
Реквізити документа, що посвідчує особу	----
Податковий номер/номер та серія (за наявності) паспорта фізичної особи	----
Унікальний номер запису в Єдиному державному демографічному реєстрі (за наявності)	----
Місце проживання/місцезнаходження	----
Частка у спільній власності	----
Документ, який є підставою для виникнення права	----
Документ, що посвідчує право	----

Відомості про оренду, суборенду згідно з Державним реєстром земель

Стан відомостей	актуальні
Орендар:	
Прізвище, власне ім'я, по батькові (за наявності)/найменування	----
Громадянство	----
Реквізити документа, що посвідчує особу	----
Податковий номер/номер та серія (за наявності) паспорта фізичної особи	----
Унікальний номер запису в Єдиному державному демографічному реєстрі (за наявності)	----
Місце проживання/місцезнаходження	----



Площа земельної ділянки, переданої в оренду	----
Орган, що здійснив державну реєстрацію речового права	----
Дата державної реєстрації речового права	----
Строк дії речового права	----

Суборендар:	
Прізвище, власне ім'я, по батькові (за наявності)/найменування	----
Громадянство	----
Реквізити документа, що посвідчує особу	----
Податковий номер/номер та серія (за наявності) паспорта фізичної особи	----
Унікальний номер запису в Єдиному державному демографічному реєстрі (за наявності)	----
Місце проживання/місцезнаходження	----
Площа земельної ділянки (її частини), переданої в суборенду	----
Обліковий номер частини земельної ділянки, на яку поширюється дія договору суборенди	----
Орган, що здійснив державну реєстрацію речового права	----
Дата державної реєстрації речового права	----
Строк дії речового права	----
Додаткові відомості	----

Відомості про земельний сервітут згідно з Державним реєстром земель

Стан відомостей	актуальні
Вид сервітуту	----
Площа земельної ділянки (її частини), на яку поширюється дія сервітуту	----



Обліковий номер земельної ділянки (її частини), на яку поширюється дія сервітуту -----
 Підстава для встановлення земельного сервітуту -----
 Орган, що здійснив державну реєстрацію сервітуту -----
 Дата державної реєстрації сервітуту -----
 Строк дії сервітуту -----
 Додаткові відомості -----

Відомості про обмеження у використанні земельної ділянки

Вид обмеження у використанні земельної ділянки -----
 Зона охоронюваного ландшафту

Обліковий номер частини земельної ділянки, на яку поширюється дія обмеження у використанні земельної ділянки -----
 Площа земельної ділянки (її частини), на яку поширюється дія обмеження -----

0.0657 гектарів

Підстава для виникнення обмеження у використанні земельної ділянки -----
 Закон Розпорядження Київської міської державної адміністрації "Про внесення змін та доповнень до рішення Виконкому Київської міської Ради народних депутатів від 16.07.79 № 920 "Про уточнення меж історико-культурних заповідників і зон охорони пам'яток історії та культури в м. Києві"" №979 17.05.2002

Орган, що здійснив державну реєстрацію обмеження -----
 Дата державної реєстрації обмеження -----
 Строк дії обмеження -----

безстроково

Вид обмеження у використанні земельної ділянки -----
 Зона особливого режиму забудови

Обліковий номер частини земельної ділянки, на яку поширюється дія обмеження у використанні земельної ділянки -----
 Площа земельної ділянки (її частини), на яку поширюється дія обмеження -----

0.0657 гектарів

Підстава для виникнення обмеження у використанні земельної ділянки -----

Закон Наказ Міністерства регіонального розвитку та будівництва України "Про затвердження ДБН В.1.1-25-2009 Захист від небезпечних геологічних процесів. Інженерний захист територій та споруд від підтоплення та затоплення" №550 02.12.2009

Орган, що здійснив державну реєстрацію обмеження -----
 Дата державної реєстрації обмеження -----
 Строк дії обмеження -----

безстроково

Інформація про документи, на підставі яких відомості про обмеження у використанні земель внесені до Державного земельного кадастру

Реквізити заяви про державну реєстрацію обмеження у використанні земель -----

Прізвисько, власне ім'я та по батькові (за наявності)/ найменування заявника -----

Інформація про документи, на підставі яких внесені відомості про обмеження у використанні земель -----

Відомості про заходи щодо охорони земель і ґрунтів

Назва та напрям заходу -----

Площа -----

Товщина родючого шару ґрунту, у тому числі об'єм ґрунтової маси -----

Копіторисна вартість запроєктованих робіт -----

Строки проведення -----

Інформація про документи, на підставі яких передбачено здійснення заходу щодо охорони земель і ґрунтів -----

Відомості про ділянки надр, надані у користування відповідно до спеціальних дозволів на користування надрами та актів про надання гірничих відводів, одержаних в порядку інформаційної взаємодії між Державним земельним кадастром, Держгеонадрами та Держпраці (за наявності)

Реєстраційний номер спеціального дозволу на користування надрами -----

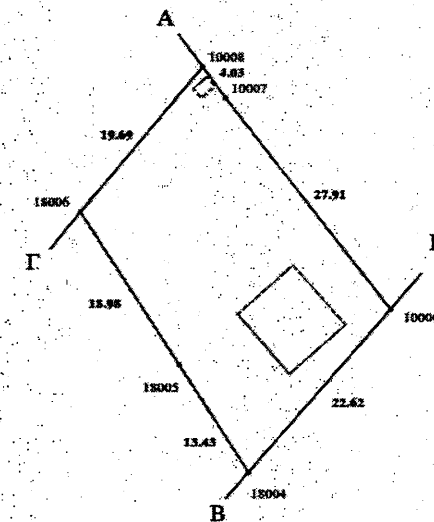


Дата видачі спеціального дозволу на користування надрами ----
 Підстава для надання спеціального дозволу на користування надрами ----
 Вид користування надрами ----
 Відомості про ділянку надр, що надається у користування ----
 Площа ділянки надр, що надається у користування ----
 Вид корисної копалини ----
 Відомості про особу, якій надано спеціальний дозвіл на користування надрами: ----
 Прізвище, власне ім'я та по батькові (за наявності)/ найменування ----
 Реєстраційний номер облікової картки платника податків/серія (за наявності) та номер паспорта фізичної особи/код згідно з ЄДРПОУ ----
 Строк дії спеціального дозволу на користування надрами ----
 Документ, який засвідчує надання гірничого відводу ----
 Відомості про користувача гірничого відводу (за наявності) ----
 Найменування/прізвище, власне ім'я та по батькові (за наявності) ----
 Мета надання гірничого відводу ----
 Площа проєкції гірничого відводу ----
 Строк дії акта про надання гірничого відводу ----

Додаток до витягу з Державного земельного кадастру про земельну ділянку від 30.10.2023 р. № НВ-0002298382023

Кадастровий номер земельної ділянки 8000000000:96:444:0004

КАДАСТРОВИЙ ПЛАН ЗЕМЕЛЬНОЇ ДІЛЯНКИ



Масштаб 1:500



Умовні позначення:

Опис меж:

Від А до Б ОБСЛУГОВУЮЧИЙ КООПЕРАТИВ
"САДОВО-ДАЧНИЙ КООПЕРАТИВ"ЕНТУЗІАСТ";
Від Б до В ОБСЛУГОВУЮЧИЙ КООПЕРАТИВ
"САДОВО-ДАЧНИЙ КООПЕРАТИВ"ЕНТУЗІАСТ";
Від В до Г ОБСЛУГОВУЮЧИЙ КООПЕРАТИВ
"САДОВО-ДАЧНИЙ КООПЕРАТИВ"ЕНТУЗІАСТ";
Від Г до А ОБСЛУГОВУЮЧИЙ КООПЕРАТИВ
"САДОВО-ДАЧНИЙ КООПЕРАТИВ"ЕНТУЗІАСТ";

КООРДИНАТИ ПОВОРОТНИХ ТОЧОК МЕЖ ЗЕМЕЛЬНОЇ ДІЛЯНКИ

Номер точки	Назва точки	Відстань (метрів)	Координати (м)	
			X	Y

Місце розташування	місто Київ, Дарницький район, мікрорайон Осокорки	
Цільове призначення	Категорія земель	Землі сільськогосподарського призначення
	Код цільового призначення	01.06 Для колективного садівництва
Площа, гектарів	0.0657	
Відомості про перенесення в натуру (на місцевість) меж	охоронних зон, прибережних захисних смуг і пляжних зон, зон санітарної охорони, санітарно-захисних зон і зон особливого режиму використання земель (за наявності)	----
	земельної ділянки (у разі формування земельної ділянки)	----
	частини земельної ділянки, на якій може проводитися гідротехнічна меліорація (за наявності)	----
Відомості про контури об'єктів нерухомого майна, меліоративних мереж, складових частин меліоративних мереж та точки водовиділу, розташовані на земельній ділянці (за наявності)	----	
Відомості про встановлені межові знаки (у разі формування земельної ділянки)	----	

Розробник документації із землеустрою: **ТОВ "ТЕРРА ПРОЕКТ"**, Лавринчук Іван Володимирович
(прізвище, власне ім'я, по батькові (за наявності) фізичної особи / найменування юридичної особи)



ЕКСПЛІКАЦІЯ ЗЕМЕЛЬНИХ УГІДЬ

Всього земель, га	У тому числі за земельними угіддями, га:		
	Малоповерхова забудова	Малоповерхова забудова	Багаторічні насадження
1	2	3	4
Площа земельної ділянки, га 0.0657	0.0064	0.0002	0.0591



ВИТЯГ**з Державного земельного кадастру про земельну ділянку**

Номер витягу НВ-0002298682023
 Дата формування 30.10.2023
 Строк дії три місяці з дати формування
 Надано на заяву (запит) Київська міська рада
 30.10.2023, ЗВ-8000086722023

Дані, за якими здійснювався пошук інформації у Державному земельному кадастрі

Кадастровий номер земельної ділянки 8000000000:96:445:0016

Власник (користувач):

Прізвище, власне ім'я, по батькові (за наявності)/найменування ----

Податковий номер ----

Унікальний номер запису в Єдиному державному демографічному реєстрі (за наявності) ----

Загальні відомості про земельну ділянку

Кадастровий номер 8000000000:96:445:0016
 Місце розташування (адміністративно-територіальна одиниця) місто Київ, Дарницький район, мікрорайон Осокорки

Цільове призначення:

Категорія земель Землі сільськогосподарського призначення

Вид цільового призначення земельної ділянки 01.06 Для колективного садівництва

Обліковий номер масиву, до складу якого входить земельна ділянка ----

Обліковий номер території, на якій розташовані земельні ділянки, необхідні для розміщення об'єктів, щодо яких відповідно до закону може здійснюватися примусове відчуження земельних ділянок з мотивів суспільної необхідності, до складу якої входить земельна ділянка ----

Обліковий номер функціональної зони, до складу якої входить земельна ділянка ----

Обліковий номер контуру об'єкта будівництва та закінченого будівництвом об'єкта, розташованого на земельній ділянці ----

Обліковий номер меліоративної мережі, складової частини меліоративної мережі, яка забезпечує гідротехнічну меліорацію відповідної земельної ділянки. ----

Обліковий номер об'єкта інженерної інфраструктури, що належить до складу відповідної меліоративної мережі, складової частини меліоративної мережі ----

Площа земельної ділянки, гектарів 0.0348

Нормативна грошова оцінка, гривень ----

Дата проведення нормативної грошової оцінки ----

Скасований кадастровий номер (номери), у разі коли земельна ділянка створена в результаті поділу/об'єднання 8000000000:96:444:0101

Відомості про державну реєстрацію земельної ділянки

Інформація про документацію із землеустрою, на підставі якої здійснена державна реєстрація земельної ділянки Технічна документація із землеустрою щодо поділу та об'єднання земельних ділянок, 28.01.2022; ТОВ "ТЕРРА ПРОЕКТ", Лавринчук Іван Володимирович

Орган, який зареєстрував земельну ділянку Відділ № 5 Управління надання адміністративних послуг Головного управління Держгеокадастру у Чернігівській області

Дата державної реєстрації земельної ділянки 09.12.2022



Відомості про право власності / право постійного користування внесені до Поземельної книги, крім відомостей про речові права, що виникли після 1 січня 2013 року

Вид права	----
Інформація про власників (користувачів) земельної ділянки	
Прізвище, власне ім'я, по батькові (за наявності)/найменування	----
Громадянство	----
Реквізити документа, що посвідчує особу	----
Податковий номер/номер та серія (за наявності) паспорта фізичної особи	----
Унікальний номер запису в Єдиному державному демографічному реєстрі (за наявності)	----
Місце проживання/ місцезнаходження	----
Частка у спільній власності	----
Документ, який є підставою для виникнення права	----
Документ, що посвідчує право	----

Відомості про оренду, суборенду згідно з Державним реєстром земель

Стан відомостей	актуальні
Орендар:	
Прізвище, власне ім'я, по батькові (за наявності)/найменування	----
Громадянство	----
Реквізити документа, що посвідчує особу	----
Податковий номер/номер та серія (за наявності) паспорта фізичної особи	----
Унікальний номер запису в Єдиному державному демографічному реєстрі (за наявності)	----
Місце проживання/ місцезнаходження	----



Площа земельної ділянки, переданої в оренду	----
Орган, що здійснив державну реєстрацію речового права	----
Дата державної реєстрації речового права	----
Строк дії речового права	----
Суборендар:	
Прізвище, власне ім'я, по батькові (за наявності)/найменування	----
Громадянство	----
Реквізити документа, що посвідчує особу	----
Податковий номер/номер та серія (за наявності) паспорта фізичної особи	----
Унікальний номер запису в Єдиному державному демографічному реєстрі (за наявності)	----
Місце проживання/ місцезнаходження	----
Площа земельної ділянки (її частини), переданої в суборенду	----
Обліковий номер частини земельної ділянки, на яку поширюється дія договору суборенди	----
Орган, що здійснив державну реєстрацію речового права	----
Дата державної реєстрації речового права	----
Строк дії речового права	----
Додаткові відомості	----

Відомості про земельний сервітут згідно з Державним реєстром земель

Стан відомостей	актуальні
Вид сервітуту	----
Площа земельної ділянки (її частини), на яку поширюється дія сервітуту	----



Обліковий номер земельної ділянки (її частини), на яку поширюється дія сервітуту
 Підстава для встановлення земельного сервітуту
 Орган, що здійснив державну реєстрацію сервітуту
 Дата державної реєстрації сервітуту
 Строк дії сервітуту
 Додаткові відомості

Відомості про обмеження у використанні земельної ділянки

Вид обмеження у використанні земельної ділянки
 Зона охоронюваного ландшафту

Обліковий номер частини земельної ділянки, на яку поширюється дія обмеження у використанні земельної ділянки
 Площа земельної ділянки (її частини), на яку поширюється дія обмеження
 0.0348 гектарів

Підстава для виникнення обмеження у використанні земельної ділянки
 Закон Розпорядження Київської міської державної адміністрації "Про внесення змін та доповнень до рішення Виконкому Київської міської Ради народних депутатів від 16.07.79 № 920 "Про уточнення меж історико-культурних заповідників і зон охорони пам'яток історії та культури в м.Києві"" №979 17.05.2002

Орган, що здійснив державну реєстрацію обмеження
 Дата державної реєстрації обмеження
 Строк дії обмеження
 безстроково

Вид обмеження у використанні земельної ділянки
 Зона особливого режиму забудови

Обліковий номер частини земельної ділянки, на яку поширюється дія обмеження у використанні земельної ділянки
 Площа земельної ділянки (її частини), на яку поширюється дія обмеження
 0.0348 гектарів

Підстава для виникнення обмеження у використанні земельної ділянки

Закон Наказ Міністерства регіонального розвитку та будівництва України "Про затвердження ДБН В.1.1-25-2009 захист від небезпечних геологічних процесів. Інженерний захист територій та споруд від підтоплення та затоплення" №550 02.12.2009

Орган, що здійснив державну реєстрацію обмеження
 Дата державної реєстрації обмеження
 Строк дії обмеження
 безстроково

Інформація про документи, на підставі яких відомості про обмеження у використанні земель внесені до Державного земельного кадастру

Реквізити заяви про державну реєстрацію обмеження у використанні земель
 Прізвище, власне ім'я та по батькові (за наявності)/ найменування заявника
 Інформація про документи, на підставі яких внесені відомості про обмеження у використанні земель

Відомості про заходи щодо охорони земель і ґрунтів

Назва та напрям заходу
 Площа
 Товщина родючого шару ґрунту, у тому числі об'єм ґрунтової маси
 Кошторисна вартість запроєктованих робіт
 Строки проведення
 Інформація про документи, на підставі яких передбачено здійснення заходу щодо охорони земель і ґрунтів

Відомості про ділянки надр, надані у користування відповідно до спеціальних дозволів на користування надрами та актів про надання гірничих відводів, одержаних в порядку інформаційної взаємодії між Державним земельним кадастром, Держгеонадрами та Держпраці (за наявності)

Реєстраційний номер спеціального дозволу на користування надрами

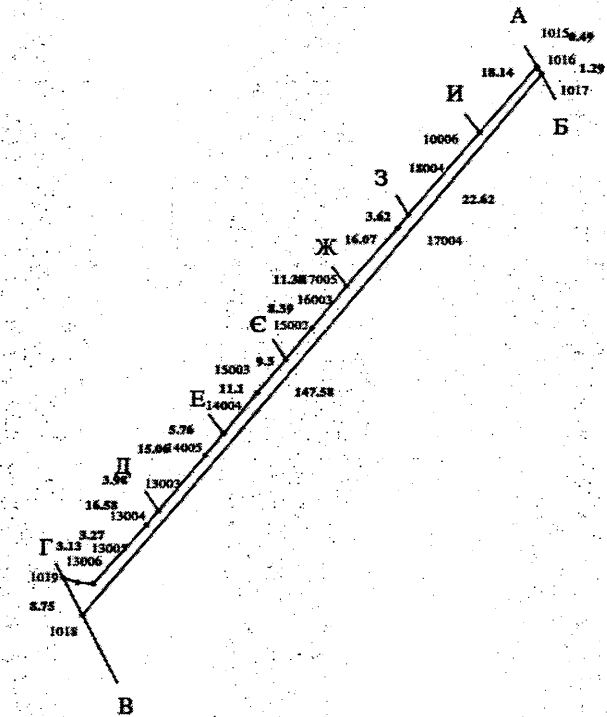


- Дата видачі спеціального дозволу на користування надрами -----
- Підстава для надання спеціального дозволу на користування надрами -----
- Вид користування надрами -----
- Відомості про ділянку надр, що надається у користування -----
- Площа ділянки надр, що надається у користування -----
- Вид корисної копалини -----
- Відомості про особу, якій надано спеціальний дозвіл на користування надрами: -----
- Прізвище, власне ім'я та по батькові (за наявності)/ найменування -----
- Реєстраційний номер облікової картки платника податків/серія (за наявності) та номер паспорта фізичної особи/код згідно з ЄДРПОУ -----
- Строк дії спеціального дозволу на користування надрами -----
- Документ, який засвідчує надання гірничого відводу -----
- Відомості про користувача гірничого відводу (за наявності) -----
- Найменування/ прізвище, власне ім'я та по батькові (за наявності) -----
- Мета надання гірничого відводу -----
- Площа проєкції гірничого відводу -----
- Строк дії акта про надання гірничого відводу -----

Додаток
до витгу з Державного земельного кадастру
про земельну ділянку
від 30.10.2023 р. № НВ-0002298682023

Кадастровий номер земельної ділянки 8000000000:96:445:0016

КАДАСТРОВИЙ ПЛАН ЗЕМЕЛЬНОЇ ДІЛЯНКИ



Масштаб 1: 1000



Умовні позначення:

Опис меж:

Від А до Б землі не надані у власність чи користування
 Від Б до В ОБСЛУГОВУЮЧИЙ КООПЕРАТИВ
 «САДОВО-ДАЧНИЙ КООПЕРАТИВ
 «ЕНТУЗІАСТ» (кадастровий номер
 8000000000:96:445:0101);
 Від В до Г землі загального користування (вул.
 Центральна (Садова));
 Від Г до Д ОБСЛУГОВУЮЧИЙ КООПЕРАТИВ
 "САДОВО-ДАЧНИЙ КООПЕРАТИВ"ЕНТУЗІАСТ";
 Від Д до Е ОБСЛУГОВУЮЧИЙ КООПЕРАТИВ
 "САДОВО-ДАЧНИЙ КООПЕРАТИВ"ЕНТУЗІАСТ";
 Від Е до Є ОБСЛУГОВУЮЧИЙ КООПЕРАТИВ
 "САДОВО-ДАЧНИЙ КООПЕРАТИВ"ЕНТУЗІАСТ";
 Від Є до Ж ОБСЛУГОВУЮЧИЙ КООПЕРАТИВ
 "САДОВО-ДАЧНИЙ КООПЕРАТИВ"ЕНТУЗІАСТ";
 Від Ж до З ОБСЛУГОВУЮЧИЙ КООПЕРАТИВ
 "САДОВО-ДАЧНИЙ КООПЕРАТИВ"ЕНТУЗІАСТ";
 Від З до И ОБСЛУГОВУЮЧИЙ КООПЕРАТИВ
 "САДОВО-ДАЧНИЙ КООПЕРАТИВ"ЕНТУЗІАСТ";
 Від И до А ОБСЛУГОВУЮЧИЙ КООПЕРАТИВ
 "САДОВО-ДАЧНИЙ КООПЕРАТИВ"ЕНТУЗІАСТ";

КООРДИНАТИ ПОВОРОТНИХ ТОЧОК МЕЖ ЗЕМЕЛЬНОЇ ДІЛЯНКИ

Номер точки	Назва точки	Відстань (метрів)	Координати (м)	
			X	Y

Місце розташування		місто Київ, Дарницький район, мікрорайон Осокорки
Цільове призначення	Категорія земель	Землі сільськогосподарського призначення
	Код цільового призначення	01.06 Для колективного садівництва
Площа, гектарів		0.0348
Відомості про перенесення в натуру (на місцевість) меж	охоронних зон, прибережних захисних смуг і пляжних зон, зон санітарної охорони, санітарно- захисних зон і зон особливого режиму використання земель (за наявності)	----
	земельної ділянки (у разі формування земельної ділянки)	----
	частини земельної ділянки, на якій може проводитися гідротехнічна меліорація (за наявності)	----
	Відомості про контури об'єктів нерухомого майна, меліоративних мереж, складових частин меліоративних мереж та точки водовиділу, розташовані на земельній ділянці (за наявності)	----
Відомості про встановлені межові знаки (у разі формування земельної ділянки)		----

Розробник документації із **ТОВ "ТЕРРА ПРОЕКТ"**, Лавринчук Іван Володимирович
 землеустрою: (прізвище, ім'я, по батькові (за наявності) фізичної особи / найменування юридичної особи)



ЕКСПЛІКАЦІЯ ЗЕМЕЛЬНИХ УГІДЬ

Всього земель, га	У тому числі за земельними угіддями, га:	
	1	2
Площа земельної ділянки, га 0.0348		0.0348





**Заступник міського голови –
секретар Київської міської ради**

Терентьеву М. О.
Положишник В. О.

Прошу розглянути проєкт рішення від 31.10.2023
№ 08/231 - 1367/ПР в установленому порядку.

Омельченко А. В.

Для контролю за проходженням та тиражування.

Володимир БОНДАРЕНКО

“31” жовтня 2023 року
№ 08/231 - 1367/ПР



УКРАЇНА

ВИКОНАВЧИЙ ОРГАН КИЇВСЬКОЇ МІСЬКОЇ РАДИ
(КИЇВСЬКА МІСЬКА ДЕРЖАВНА АДМІНІСТРАЦІЯ)

ДЕПАРТАМЕНТ ЗЕМЕЛЬНИХ РЕСУРСІВ

вул. Хрещатик, 32-а, м. Київ, 01001 тел. (044) 202-78-15

Контактний центр міста Києва (044) 15 51 E-mail: kyivland@kyivcity.gov.ua Код ЄДРПОУ 26199097

27.10.23 № 05715-СЛ-58821

Заступнику міського голови-
секретарю Київської міської ради
Володимиру БОНДАРЕНКУ

Шановний Володимире Володимировичу!

Департамент земельних ресурсів виконавчого органу Київської міської ради (Київської міської державної адміністрації) відповідно до пункту 3 статті 26 Регламенту Київської міської ради, затвердженого рішенням Київської міської ради від 04.11.2021 № 3135/3176, направляє проєкт рішення Київської міської ради «Про затвердження технічної документації із землеустрою щодо поділу та об'єднання земельних ділянок, наданих в оренду ОБСЛУГОВУЮЧОМУ КООПЕРАТИВУ «САДОВО-ДАЧНИЙ КООПЕРАТИВ «ЕНТУЗІАСТ»» (справа № 530940456) для подальшого опрацювання.

Додатки:

- проєкт рішення Київської міської ради на 2 арк. в 1 примірнику;
- пояснювальна записка на 3 арк. в 1 примірнику;
- витяг з бази даних міського земельного кадастру на 1 арк. в 1 примірнику;
- матеріали супутникової фотозйомки на 1 арк. в 1 примірнику;
- технічна документація із землеустрою щодо поділу та об'єднання земельних ділянок 1 книга в 1 примірнику.

З повагою

Директор

Валентина ПЕЛИХ