



08/231-1360/ПР
09.06.2020

КИЇВСЬКА МІСЬКА РАДА

XI СЕСІЯ VIII СКЛИКАННЯ

РІШЕННЯ

№ _____

Про надання громадянину Новіцькому Павлу Івановичу дозволу на розроблення проекту землеустрою щодо відведення земельної ділянки у власність для будівництва і обслуговування жилого будинку, господарських будівель і споруд на вул. Вітавській, 52-а у Голосіївському районі міста Києва



300149050

Розглянувши клопотання про надання дозволу на розроблення проекту землеустрою щодо відведення земельної ділянки громадянину Новіцькому Павлу Івановичу на вул. Вітавській, 52-а у Голосіївському районі міста Києва та додані документи, керуючись статтями 9, 118 Земельного кодексу України, Законом України «Про внесення змін до деяких законодавчих актів України щодо розмежування земель державної та комунальної власності», пунктом 34 частини першої статті 26 Закону України «Про місцеве самоврядування в Україні», Київська міська рада

ВИРІШИЛА:

1. Надати громадянину Новіцькому Павлу Івановичу дозвіл на розроблення проекту землеустрою щодо відведення земельної ділянки орієнтовною площею 0,10 га у власність для будівництва і обслуговування жилого будинку, господарських будівель і споруд на вул. Вітавській, 52-а у Голосіївському районі міста Києва за рахунок земель комунальної власності територіальної громади міста Києва згідно з план-схемою (додаток до рішення) (справа № 300149050).

2. Контроль за виконанням цього рішення покласти на постійну комісію Київської міської ради з питань містобудування, архітектури та землекористування.

Київський міський голова

Віталій КЛИЧКО

ПОДАННЯ:


Заступник голови Київської міської
державної адміністрації



Вячеслав НЕПОП

Директор Департаменту земельних ресурсів
виконавчого органу Київської міської ради
(Київської міської державної адміністрації)

Петро ОЛЕНИЧ



Заступник директора Департаменту –
начальник юридичного управління
Департаменту земельних ресурсів
виконавчого органу Київської міської ради
(Київської міської державної адміністрації)




Алла ВАСИЛЕНКО

ПОГОДЖЕНО:

22.06.2022


Постійна комісія Київської міської ради
з питань *архитектури, інтегрування*
та земельних відносин

Голова



Михайло ТЕРЕНТЄВ

Секретар *Зеленко*



Георгій ЗАПТАРА

62 Начальник *9* управління правового
забезпечення діяльності
Київської міської ради

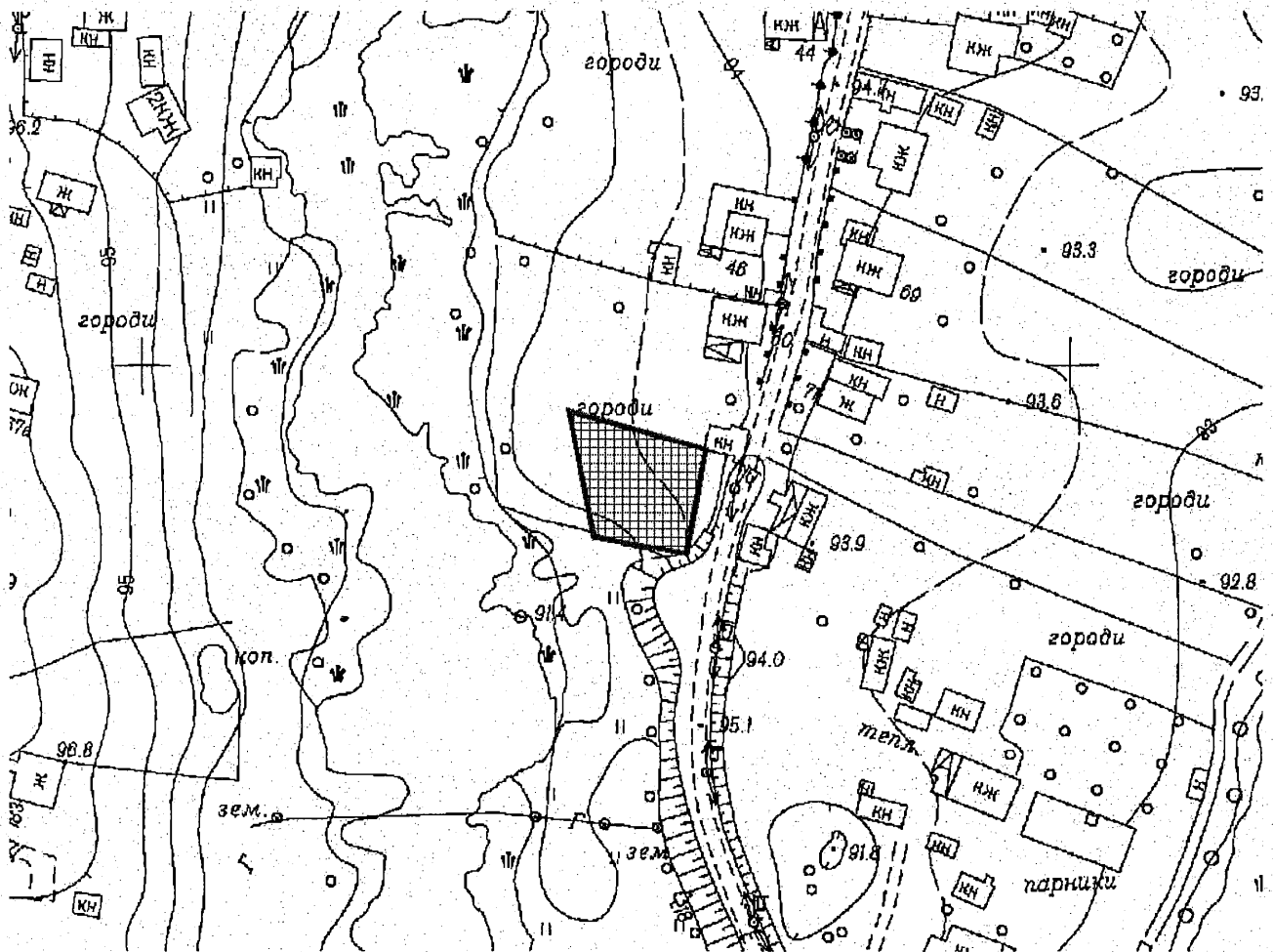


Ванеса Анна Козлова
Ганна ГАРЩИНА

25.09.2022

План-схема
до дозволу на розроблення проекту землеустрою щодо відведення земельної ділянки

клопотання	від 12.05.2020 № 300149050
код земельної ділянки	90:016:0058
юридична/фізична особа	Новіцький Павло Іванович
адреса земельної ділянки	м. Київ, р-н Голосіївський, вул. Вітавська, 52-а
вид землекористування	власність
вид користування земельної ділянки	для будівництва і обслуговування жилого будинку, господарських будівель і споруд
орієнтовний розмір	0,10 га



Київський міський голова

Віталій КЛИЧКО

ПОЯСНЮВАЛЬНА ЗАПИСКА

№ ПЗН-6177 від 21.05.2020

до проекту рішення Київської міської ради:

Про надання громадянину Новіцькому Павлу Івановичу дозволу на розроблення проекту землеустрою щодо відведення земельної ділянки у власність для будівництва і обслуговування жилого будинку, господарських будівель і споруд на вул. Вітавській, 52-а у Голосіївському районі міста Києва

До кадастрової справи
№ 300149050



1. Фізична особа:

ПІБ:	<i>Новіцький Павло Іванович</i>
Клопотання:	<i>від 12.05.2020 номер 300149050</i>

2. Відомості про земельну ділянку (№ 90:016:0058)

Місце розташування (адреса):	<i>місто Київ, р-н Голосіївський, вул. Вітавська, 52-а</i>
Площа:	<i>0,10 га</i>
Вид та термін права:	<i>власність</i>
Вид використання:	<i>для будівництва і обслуговування жилого будинку, господарських будівель і споруд</i>

3. Обґрунтування прийняття рішення

На клопотання зацікавленої особи відповідно до статей 9, 118 Земельного кодексу України та Порядку набуття прав на землю із земель комунальної власності у місті Києві, затвердженого рішенням Київської міської ради від 20.04.2017 № 241/2463, Департаментом земельних ресурсів виконавчого органу Київської міської ради (Київської міської державної адміністрації) розроблено проект рішення Київської міської ради.

4. Мета прийняття рішення.

Метою прийняття рішення є забезпечення реалізації встановленого Земельним кодексом України права особи на оформлення права власності на землю.

5. Особливі характеристики ділянки.

Наявність будівель і споруд на ділянці:	<i>Земельна ділянка вільна від капітальної забудови.</i>
Наявність ДПТ:	<i>Відповідно до детального плану території селища Чапаєвка затвердженого рішенням Київської міської ради № 1463/4296 від 20 грудня 2007 року, земельна ділянка належить до території житлової садибної забудови (витяг з містобудівного кадастру від 21 травня 2020 року № 5565/0/12-4/12-03-20).</i>
Функціональне призначення згідно Генплану:	<i>Відповідно до Генерального плану міста Києва, затвердженого рішенням Київської міської ради від 28 березня 2002 року № 370/1804 земельна ділянка належить до території захисної зелені.</i>
Правовий режим:	<i>Земельна ділянка належить до земель комунальної власності територіальної громади міста Києва.</i>
Розташування в зеленій зоні:	<i>Земельна ділянка не входить до Програми розвитку зеленої зони міста Києва до 2010 року та концепції формування зелених насаджень в центральній частині міста, затвердженої рішенням Київської міської ради від 19 липня 2005 року № 806/3381 (зі змінами).</i>

<i>Інші особливості:</i>	<i>Заявником подано копії документів, які посвідчують, що він є ветераном війни – учасником бойових дій. За відомостями Міського земельного кадастру земельна ділянка входить в межі земельних ділянок, які обліковуються за гр. Мельниченко М.Ю. (згода відсутня) та гр. Куриненко В.Н. (згода відсутня). За відомостями міського земельного кадастру на вказану земельну ділянку обліковується клопотання гр. Горового Д. П. (справа- клопотання № 350149111).</i>
--------------------------	---

6. Стан нормативно-правової бази у даній сфері правового регулювання.

Загальні засади та порядок отримання дозволу на розроблення документації із землеустрою визначено статтями 9, 118 Земельного кодексу України.

7. Фінансово-економічне обґрунтування.

Реалізація рішення не потребує додаткових витрат міського бюджету.

8. Прогноз соціально-економічних та інших наслідків прийняття рішення.

Рішення не тягне за собою жодних соціально-економічних та інших наслідків.

Доповідач: директор Департаменту земельних ресурсів Петро ОЛЕНИЧ

Директор Департаменту
земельних ресурсів



Петро ОЛЕНИЧ





КИЇВСЬКА МІСЬКА РАДА

СЕКРЕТАРІАТ

УПРАВЛІННЯ ПРАВОВОГО ЗАБЕЗПЕЧЕННЯ
ДІЯЛЬНОСТІ КИЇВСЬКОЇ МІСЬКОЇ РАДИ

01044, м. Київ, вул. Хрещатик, 36, каб. 921

тел.: (044) 202-70-19

26.07.2020 № 09/230-910

Голові постійної комісії Київської
міської ради з питань архітектури,
містобудування та земельних відносин
Михайлу ТЕРЕНТЬЄВУ

Шановний пане Михайло!

Направляємо Вам після опрацювання наступні земельні справи за такими реєстраційними номерами: 320136761, 698330189.

Також, у проектах рішень за реєстраційними номерами земельних справ 581401873, 380169664, 563701582, 493014573, 360135352, 434017900, 300149050, 401019434, 645720163, 445010519, 485012330, 611200100, 201929761, 485013877, 590601425 назва постійної комісії Київської міської ради з питань архітектури, містобудування та земельних відносин не відповідає рішенням Київської міської ради від 08.12.2020 № 8/8 «Про перелік та персональний склад постійних комісій Київської міської ради IX скликання».

Крім того зазначаємо, що проекти рішень Київської міської ради підготовлені у період 2018-2020 років, у зв'язку з чим, виникає питання необхідності актуалізації інформації, зазначеної у проектах рішень та матеріалах до них, станом на дату розгляду на пленарному засіданні Київської міської ради.

З повагою

В.о. начальника управління

Валентина ПОЛОЖИШНИК