

КИЇВСЬКА МІСЬКА РАДА

IV сесія VIII СКЛИКАННЯ

РІШЕННЯ

№ _____

ПРОЕКТ

Про внесення змін до таблиці № 1 до додатка 5
до рішення Київської міської ради від 23 червня 2011 року
№ 242/5629 «Про встановлення місцевих податків
і зборів у м. Києві»

Відповідно до Податкового кодексу України Київська міська рада

ВИРІШИЛА:


1. Таблицю № 1 до додатка 5 до рішення Київської міської ради від 23 червня 2011 року № 242/5629 «Про встановлення місцевих податків і зборів у м. Києві» викласти у новій редакції, що додається.
2. Оприлюднити це рішення у газеті Київської міської ради «Хрещатик».
3. Контроль за виконанням цього рішення покласти на постійну комісію Київської міської ради з питань бюджету та соціально – економічного розвитку.

Київський міський голова

В. Кличко

Подання:

Заступник голови




М.Поворозник

Директор Департаменту
транспортної інфраструктури



Е. Майзель


В.о. завідувача сектором
правового забезпечення



Р. Товстонога

Погоджено:

Перший заступник голови




Г.Пліс

Директор Департаменту
фінансів


В. Репік

В. о. директора КП «Київтранспортсервіс»



В.Касапчук

В.о. Заступник керівника апарату-начальник
юридичного управління



Л. Верес

В.о. Керівник апарату



В. Бондаренко
В. Ситник

Постійна комісія Київської міської ради з питань
бюджету та соціально-економічного розвитку:

Голова

А. Странніков

Секретар

Г. Ясинський

Постійна комісія Київської міської ради з питань
транспорту, зв'язку та реклами:

Голова

О. Окопний

Секретар

А. Задерейко

Начальник управління правового
забезпечення

В. Слончак

ПОЯСНЮВАЛЬНА ЗАПИСКА

до проекту рішення Київської міської ради «Про внесення змін до таблиці № 1 додатка 5 до рішення Київської міської ради від 23 червня 2011 року № 242/5629 «Про встановлення місцевих податків і зборів у м. Києві».

1. Обґрунтування необхідності прийняття рішення.

Проект рішення Київської міської ради «Про внесення змін до таблиці № 1 до додатка 5 до рішення Київської міської ради від 23 червня 2011 року № 242/5629 «Про встановлення місцевих податків і зборів в м. Києві» розроблено на виконання Закону України «Про місцеве самоврядування в Україні», Правил благоустрою міста Києва, затверджених рішенням Київської міської ради від 25.12.2008 № 1051/1051.

Концепцією розвитку паркувального простору в місті Києві затвердженою Рішенням Київської міської ради від 22 січня 2015 року № 22/887, КП «Київтранспарксервіс» визначено відповідальним за виконання Концепції, завданням якої є збільшення кількості місць для паркування транспортних засобів на майданчиках для денного та нічного паркування з існуючих 25 тис. до приблизно 125 тис. паркомісць на кінець 2020 р. у м. Києві, щорічно в обсягах близько до 20 тис. паркомісць на рік.

Під час провадження діяльності КП «Київтранспарксервіс» виникла необхідність внесення останніх змін до таблиці № 1 до додатка 5 до рішення Київської міської ради від 23 червня 2011 року № 242/5629 «Про встановлення місцевих податків і зборів в м. Києві», у зв'язку зі зміною схем організації дорожнього руху на паркувальних майданчиках та заявками на укладення нових договорів про надання права на експлуатацію фіксованих місць для паркування від суб'єктів господарювання.

Крім того, працівниками КП «Київтранспарксервіс» проводиться постійний моніторинг паркувального простору м. Києва, за результатами якого виявлено, що окремі паркувальні майданчики функціонують без належним чином оформлених документів, що посвідчують право користування відповідними ділянками.

З метою усунення виявлених порушень, приведення у відповідність роботу окремих паркувальних майданчиків згідно чинного законодавства, а також збільшення надходжень до бюджету м. Києва даним проектом рішення Київської міської ради пропонується внести зміни до таблиці № 1 до додатка 5 до рішення Київської міської ради від 23 червня 2011 року № 242/5629 «Про встановлення місцевих податків і зборів у м. Києві».

Суб'єктом подання проекту рішення є виконавчий орган Київської міської ради (Київська міська державна адміністрація).

2. Мета та завдання прийняття рішення.

Проект рішення «Про внесення змін до таблиці № 1 до додатка 5 до рішення Київської міської ради від 23 червня 2011 року № 242/5629 «Про встановлення місцевих податків і зборів у м. Києві» має на меті регулювання організації єдиного порядку функціонування платних місць для паркування на території міста Києва.

Проектом рішення пропонується викласти в новій редакції таблицю № 1 до додатка 5 до рішення Київської міської ради від 23 червня 2011 року № 242/5629 «Про встановлення місцевих податків і зборів у м. Києві».

3. Стан нормативно-правової бази у даній сфері правового регулювання.

Податковий кодекс України, Закон України «Про місцеве самоврядування в Україні», Правила благоустрою міста Києва, затверджені рішенням Київської міської ради від 25 грудня 2008 року №1051/1051.

Проект рішення не потребує розроблення нових нормативно-правових актів.

Згідно висновку № 052-2528 від 15.04.2015 Департаменту промисловості та розвитку підприємництва проект рішення Київської міської ради «Про внесення змін до таблиці №1 до додатку 5 до рішення Київської міської ради від 23 червня 2011 року №242/5629 «Про встановлення місцевих податків і зборів у м. Києві» не має ознак регуляторного акта і не підпадає під дію Закону.

4. Фінансово-економічне обґрунтування.

Прийняття проекту рішення надасть можливість унормувати відносини у встановленні місцевих податків і зборів та матиме вплив на надходження до загального фонду та бюджету розвитку спеціального фонду бюджету міста Києва.

Не потребує залучення бюджетних коштів.

5. Прогноз соціально-економічного та інших наслідків прийняття рішення.

Прийняття цього рішення сприятиме фінансуванню нагальних потреб міста.


6. Суб'єкт подання рішення.

Виконавчий орган Київської міської ради (Київська міська державна адміністрація).

7. Доповідач

С. Майзель

Директор
Департаменту транспортної інфраструктури

 С. Майзель

Зауваження

до проекту рішення Київської міської ради «Про внесення змін до таблиці № 1 до додатка 5 до рішення Київської міської ради від 23 червня 2011 № 242/5629 «Про встановлення місцевих податків і зборів у м. Києві»

Проектом рішення передбачається внести зміни до Переліку паркувальних майданчиків, які закріплені за комунальним підприємством «Київтранспарксервіс», відповідно до яких виключаються та включаються паркувальні майданчики, тобто змінюється об'єкт оподаткування.

Підпунктом 268¹.2.1 пункту 268¹.2 статті 268¹ Податкового кодексу України передбачено, що об'єктом оподаткування є земельна ділянка, яка згідно з рішенням сільської, селищної, міської ради або ради об'єднаних територіальних громад, що створені згідно із законом та перспективним планом формування територій громад, спеціально відведена для забезпечення паркування транспортних засобів на автомобільних дорогах загального користування, тротуарах або інших місцях, а також комунальні гаражі, стоянки, паркінги (будівлі, споруди, їх частини), які побудовані за рахунок коштів місцевого бюджету, за винятком площі земельної ділянки, яка відведена для безоплатного паркування транспортних засобів, передбачених статтею 30 Закону України «Про основи соціальної захищеності інвалідів в Україні».

Перелік спеціальних земельних ділянок, відведених для організації та провадження діяльності із забезпечення паркування транспортних засобів, в якому зазначаються їх місцезнаходження, загальна площа, технічне облаштування, кількість місць для паркування транспортних засобів, затверджується рішенням сільської, селищної, міської ради або ради об'єднаних територіальних громад, що створені згідно із законом та перспективним планом формування територій громад, про встановлення збору (підпункт 268¹.1.2 пункту 268¹.1 статті 268¹ Податкового кодексу України).

Відповідно до підпункту 12.4.3 пункту 12.4. статті 12 Податкового кодексу до повноважень міських рад щодо податків та зборів належать прийняття рішення до початку наступного бюджетного періоду про встановлення місцевих податків та зборів, зміну розміру їх ставок, об'єкта оподаткування, порядку справляння чи надання податкових пільг, яке тягне за собою зміну податкових зобов'язань платників податків, яке набирає чинності з початку бюджетного періоду.

Згідно з пунктом 12.5 статті 12 Податкового кодексу України офіційно оприлюднене рішення про встановлення місцевих податків та зборів є нормативно-правовим актом з питань оподаткування місцевими податками та зборами, який набирає чинності з урахуванням строків, передбачених підпунктом 12.3.4 цієї статті.

Так, підпунктом 12.3.4 пункту 12.3 статті 12 Податкового кодексу України встановлено, що рішення про встановлення місцевих податків та

зборів офіційно оприлюднюється відповідним органом місцевого самоврядування до 15 липня року, що передує бюджетному періоду, в якому планується застосування встановлюваних місцевих податків та зборів або змін (плановий період). В іншому разі норми відповідних рішень застосовуються не раніше початку бюджетного періоду, що настає за плановим періодом.

Таким чином, рішення Київської міської ради «Про внесення змін до таблиці № 1 до додатка 5 до рішення Київської міської ради від 23 червня 2011 № 242/5629 «Про встановлення місцевих податків і зборів у м. Києві», яким передбачається зміна об'єкта оподаткування, у разі його прийняття до 15 липня 2017 року, набере чинності з 01.01.2018 року.

Однак, проект рішення не містить норм про набрання ним чинності.

Крім того, проект рішення може містити ознаки регуляторного акту та має бути підготовлене та погоджене з урахуванням вимог, встановлених Законом України «Про засади державної регуляторної політики у сфері господарської діяльності».

В.о.начальника юридичного управління



О.Яковлєва

**Перелік паркувальних майданчиків, які закріплені за комунальним підприємством
"Київтранспарксервіс"**

№ п/п	Місцезнаходження земельної ділянки	Кількість машиномісць	Площа земельної ділянки, закріпленої за КП "Київтранспарксервіс"			Технічне облаштування
			Загальна площа	в т. ч. площа земельної ділянки, відведеної для паркування (S)	в т. ч. площа земельної ділянки, відведеної для безоплатного паркування (I)	
	Голосіївський р-н					
	Відведені майданчики для паркування					
	Територіальне розміщення паркувального майданчика (І зона)					
1	вул. Велика Васильківська (від пл. Толстого Л. до вул. Саксаганського)	27	405,0	310,5	34,5	дорожні знаки / паркомат
2	вул. Толстого Л. (від вул. Володимирської до вул. Антоновича)	11	165,0	126,5	11,5	дорожні знаки / паркомат
	Територіальне розміщення паркувального майданчика (ІІ зона)					
1	вул. Антоновича (від вул. Саксаганського до вул. Толстого Л.)	49	735,0	563,5	57,5	дорожні знаки
2	вул. Антоновича (від вул. Німецька до вул. Тверської)	15	225,0	172,5	23,0	дорожні знаки
3	вул. Антоновича, 5	6	90,0	69,0	11,5	дорожні знаки
4	вул. Антоновича, 12-6	11	275,0	126,5	11,5	дорожні знаки
5	вул. Антоновича, 19 - 21	5	75,0	57,5	11,5	дорожні знаки
6	вул. Антоновича, 31/27 - 14-б по вул. Жилинська	25	375,0	287,5	34,5	дорожні знаки
7	вул. Антоновича, 44 - 50	30	450,0	345,0	34,5	дорожні знаки
8	вул. Антоновича, 47/12 - 41	14	210,0	161,0	11,5	дорожні знаки / паркомат
9	вул. Антоновича, 51 - вул. Велика Васильківська, 78	16	240,0	184,0	23,0	дорожні знаки / паркомат
10	вул. Антоновича, 103	8	120,0	92,0	11,5	дорожні знаки
11	вул. Антоновича, 115 (ринок "Володимирський")	30	450,0	345,0	34,5	дорожні знаки / паркомати
12	вул. Антоновича, 122 - 124/128	10	150,0	115,0	11,5	дорожні знаки
13	вул. Антоновича, 172	16	400,0	184,0	23,0	дорожні знаки
14	вул. Антоновича, 176	20	300,0	230,0	23,0	дорожні знаки
15	вул. Антоновича, 180	10	150,0	115,0	11,5	дорожні знаки
16	вул. Велика Васильківська (від вул. Тверської до вул. Німецька)	18	270,0	207,0	23,0	дорожні знаки
17	вул. Велика Васильківська (від вул. Німецька до вул. Володимиро-Либідської) (під час проведення заходів)	35	525,0	402,5	34,5	дорожні знаки
18	вул. Велика Васильківська, 58-50/23	18	270,0	207,0	23,0	дорожні знаки / паркомат

19	вул. Велика Васильківська, 72 - 60	30	450,0	345,0	34,5	дорожні знаки / паркомат
20	вул. Велика Васильківська, 84 - 74	23	345,0	264,5	23,0	дорожні знаки / паркомат
21	вул. Велика Васильківська, 96/17	4	60,0	46,0	11,5	дорожні знаки
22	вул. Велика Васильківська, 102	2	30,0	23,0	11,5	дорожні знаки
23	вул. Велика Васильківська, 102 - 98	24	360,0	276,0	23,0	дорожні знаки
24	вул. Володимиро - Либідська, 16 (ринок "Володимирський")	17	255,0	195,5	23,0	дорожні знаки/паркомат
25	вул. Володимирська (від вул. Саксаганського до вул. Короленківської)	42	630,0	483,0	46,0	дорожні знаки
26	вул. Володимирська, 64 - 80, 61 - 85	22	330,0	253,0	23,0	дорожні знаки / паркомат
27	вул. Володимирська, 69	10	150,0	115,0	11,5	дорожні знаки
28	вул. Володимирська, 76	8	120,0	92,0	11,5	дорожні знаки
29	вул. Володимирська, 101	15	375,0	172,5	23,0	дорожні знаки
30	вул. Грінченка М., 2/1 - 4-б	7	105,0	80,5	11,5	дорожні знаки
31	вул. Ділова, 20/84	2	30,0	23,0	11,5	дорожні знаки
32	вул. Жилянська (від вул. Антоновича до вул. Велика Васильківська)	9	135,0	103,5	11,5	дорожні знаки
33	вул. Жилянська (від вул. Володимирської до вул. Антоновича)	27	405,0	310,5	34,5	дорожні знаки
34	вул. Жилянська (вул. Тарасівська - вул. Володимирська)	24	360,0	276,0	23,0	дорожні знаки
35	вул. Жилянська, 32 - 30/32	10	150,0	115,0	11,5	дорожні знаки
36	вул. Жилянська, 46 (двір)	5	75,0	57,5	11,5	дорожні знаки
37	вул. Жилянська, 48	5	75,0	57,5	11,5	дорожні знаки
38	вул. Жилянська, 59	9	135,0	103,5	11,5	дорожні знаки
39	вул. Жилянська, 72	7	105,0	80,5	11,5	дорожні знаки
40	вул. Жилянська, 75	12	180,0	138,0	11,5	дорожні знаки
41	вул. Жилянська, 88	14	210,0	161,0	11,5	дорожні знаки
42	вул. Загородня (біля буд. № 165 по вул. Антоновича)	13	195,0	149,5	11,5	дорожні знаки
43	вул. Ізюмська (ринок "Деміївський")	20	300,0	230,0	23,0	дорожні знаки
44	вул. Микільсько-Ботанічна, 6/8	3	45,0	34,5	11,5	дорожні знаки
45	вул. Німецька (від вул. Велика Васильківська до вул. Антоновича)	15	225,0	172,5	23,0	дорожні знаки
46	вул. Паньківська, 11	10	150,0	115,0	11,5	дорожні знаки
47	вул. Саксаганського, 33 - 51	24	360,0	276,0	23,0	дорожні знаки / паркомат
48	вул. Саксаганського, 42	5	75,0	57,5	11,5	дорожні знаки
49	вул. Саксаганського, 53/80 - 61/17	17	255,0	195,5	23,0	дорожні знаки / паркомат
50	вул. Саксаганського, 105	9	225,0	103,5	11,5	дорожні знаки
51	вул. Тверська (біля буд. №127 по вул. Антоновича)	17	255,0	195,5	23,0	дорожні знаки
52	вул. Толстого Л., 25/18	10	250,0	115,0	11,5	дорожні знаки
53	вул. Толстого Л., 43	11	165,0	126,5	11,5	дорожні знаки
54	вул. Толстого Л., 55-57 та з протилежної сторони	23	345,0	264,5	23,0	дорожні знаки
55	вул. Федорова, 16/64-20	9	135,0	103,5	11,5	дорожні знаки
56	вул. Фізкультури	36	540,0	414,0	46,0	дорожні знаки / паркомат
57	пл. Деміївська (Центральний автовокзал)	35	875,0	402,5	46,0	дорожні знаки
58	просп. Голосіївський, 6 - 8	29	435,0	333,5	34,5	дорожні знаки / паркомат

Територіальне розміщення паркувального майданчика (III зона)						
1	вул. Васильківська (ст.м. "Виставковий центр")	5	75,0	57,5	11,5	дорожні знаки
2	вул. Васильківська, 1	15	225,0	172,5	23,0	дорожні знаки
3	вул. Голосіївська, 53 (по пров. Радянському)	3	45,0	34,5	11,5	дорожні знаки
4	вул. Заболотного (авторинок)	58	870,0	667,0	69,0	дорожні знаки
5	вул. Заболотного (Музей архітектури і побуту) (під час проведення заходів)	120	1800,0	1380,0	138,0	дорожні знаки
6	вул. Інженерна, 1	7	105,0	80,5	11,5	дорожні знаки
7	вул. Лятошинського, 14-18	9	135,0	103,5	11,5	дорожні знаки
8	вул. Плещеева, 10	19	475,0	218,5	23,0	дорожні знаки
9	пл. Амурська	18	270,0	207,0	23,0	дорожні знаки
10	просп. Глушкова, 5 ("перехоплюючий")	205	5125,0	2357,5	241,5	дорожні знаки/термінал
11	просп. Глушкова, 6	6	90,0	69,0	11,5	дорожні знаки
12	просп. Науки, 3	30	750,0	345,0	34,5	дорожні знаки
13	просп. Науки, 4/2	18	450,0	207,0	23,0	дорожні знаки
14	просп. Науки, 5	53	795,0	609,5	57,5	дорожні знаки
15	просп. Науки, 55 - 55-а	44	1100,0	506,0	46,0	дорожні знаки
16	шосе Столичне/вул. Заболотного	216	5400,0	2484,0	253,0	дорожні знаки
Спеціально обладнані майданчики для паркування						
Територіальне розміщення паркувального майданчика (II зона)						
1	вул. Антоновича, 72	45	1125,0	517,5	57,5	дорожні знаки
2	вул. Антоновича, 155-а (заїзд з вул. Велика Васильківська)	15	375,0	172,5	23,0	дорожні знаки
3	вул. Гайдара, 27-31	50	1250,0	575,0	57,5	дорожні знаки
4	вул. Кіровоградська, 34/36	45	1125,0	517,5	57,5	дорожні знаки
5	вул. Кіровоградська/узвіз Фрометівський	30	750,0	345,0	34,5	дорожні знаки
6	вул. Лабораторна, 28	26	650,0	299,0	34,5	дорожні знаки
7	вул. Малевича, 32	42	1050,0	483,0	46,0	дорожні знаки
8	вул. Паньківська, 20/82	17	425,0	195,5	23,0	дорожні знаки
9	вул. Саксаганського, 33 - 51	20	500,0	230,0	23,0	дорожні знаки
10	перетин вул. Жилианської та вул. Еренбурга	15	375,0	172,5	23,0	дорожні знаки
11	на розі вул. Л.Толстого та вул. Паньківської, біля буд. 25/2	15	375,0	172,5	23,0	дорожні знаки
12	пл. Деміївська (під шляхопроводом, навпроти буд. №1 по просп. Науки)	18	450,0	207,0	23,0	дорожні знаки
13	пл. Деміївська, 3 (біля Центрального автовокзалу)	10	250,0	115,0	11,5	дорожні знаки
14	просп. Лобановського, 123	28	700,0	322,0	34,5	дорожні знаки
Територіальне розміщення паркувального майданчика (III зона)						
1	вул. Вільямса, 3/7	18	450,0	207,0	23,0	дорожні знаки
2	вул. Голосіївська, 13-в	25	625,0	287,5	34,5	дорожні знаки
3	вул. Деміївська, 35 - 41 (навпроти)	206	5150,0	2369,0	241,5	дорожні знаки
4	вул. Заболотного, 1 - 3	25	625,0	287,5	34,5	дорожні знаки
5	вул. Заболотного, 46 - 48	50	1250,0	575,0	57,5	дорожні знаки
6	вул. Заболотного, 94	50	1250,0	575,0	57,5	дорожні знаки
7	вул. Заболотного, між № 152 та № 154	42	1050,0	483,0	46,0	дорожні знаки
8	вул. Костичева Академіка, 3	45	1125,0	517,5	57,5	дорожні знаки
9	вул. Ломоносова, 8	40	1000,0	460,0	46,0	дорожні знаки
10	вул. Ломоносова, 33/43	50	1250,0	575,0	57,5	дорожні знаки
11	вул. Ломоносова, 59	15	375,0	172,5	23,0	дорожні знаки
12	вул. Луценка Д. (навпроти буд. № 9-а)	66	1650,0	759,0	69,0	дорожні знаки
13	вул. Лятошинського, 2-а	27	675,0	310,5	34,5	дорожні знаки
14	вул. Лятошинського, 8	65	1625,0	747,5	80,5	дорожні знаки

15	вул. Лятошинського, 18-Б (навпроти)	30	750,0	345,0	34,5	дорожні знаки
16	вул. Максимовича (навпроти тролейбусного депо)	22	550,0	253,0	23,0	дорожні знаки
17	вул. Саперно-Слобідська, 8 - 10	88	2200,0	1012,0	103,5	дорожні знаки
18	вул. Саперно-Слобідська (навпроти буд. 25)	65	1625,0	747,5	80,5	дорожні знаки
19	вул. Саперно-Слобідська, навпроти буд. 26	45	1125,0	517,5	57,5	дорожні знаки
20	вул. Саперно-Слобідська, 37	17	425,0	195,5	23,0	дорожні знаки
21	вул. Теремківська, 17 - 19	25	625,0	287,5	34,5	дорожні знаки
22	вул. Ракетна, 22	50	1250,0	575,0	57,5	дорожні знаки
23	перетин вул. Амурської та вул. Сумської	18	450,0	207,0	23,0	дорожні знаки
24	перетин вул. Кайсарова та вул. Охтирська	10	250,0	115,0	11,5	дорожні знаки
25	перетин вул. Конєва та вул. Ломоносова	269	6725,0	3093,5	310,5	дорожні знаки
26	перетин вул. Конєва та вул. Касіяна	150	3750,0	1725,0	172,5	дорожні знаки
27	просп. Глушкова, 1	327	8175,0	3760,5	379,5	дорожні знаки
28	просп. Глушкова, 10	20	500,0	230,0	23,0	дорожні знаки
29	просп. Глушкова, 12-а	393	9825,0	4519,5	460,0	дорожні знаки
30	просп. Глушкова, 55 - 59	53	1325,0	609,5	57,5	дорожні знаки
31	просп. Глушкова, 67 (навпроти буд. №36)	20	500,0	230,0	23,0	дорожні знаки
32	просп. Глушкова (біля ст. м. «Теремки»)	50	1250,0	575,0	57,5	дорожні знаки
33	просп. Голосіївський, 15 (біля національної бібліотеки ім.В.І.Вернадського)	25	625,0	287,5	34,5	дорожні знаки
34	просп. Голосіївський, 116	25	625,0	287,5	34,5	дорожні знаки
35	просп. Лобановського, 130	60	1500,0	690,0	46,0	дорожні знаки
36	просп. Науки, 5 під шляхопроводом та поруч	80	2000,0	920,0	92,0	дорожні знаки
37	просп. Науки, 49	285	7125,0	3277,5	333,5	дорожні знаки
38	шосе Столичне, 33 - 35	20	500,0	230,0	23,0	дорожні знаки
Дарницький р-н						
Відведені майданчики для паркування						
Територіальне розміщення паркувального майданчика (III зона)						
1	вул. Бориспільська, 3 - 3-б (ринок "Дарниця")	48	720,0	552,0	57,5	дорожні знаки
2	вул. Вербицького, 20	16	240,0	184,0	23,0	дорожні знаки
3	вул. Декабристів, 12/37 (ринок)	4	60,0	46,0	11,5	дорожні знаки
4	вул. Драгоманова, 27 - 31	25	375,0	287,5	34,5	дорожні знаки
5	вул. Драгоманова, 40-д	24	360,0	276,0	23,0	дорожні знаки
6	вул. Пасхаліна Ю., 1	11	165,0	126,5	11,5	дорожні знаки
7	вул. Привокзальна, 3	25	375,0	287,5	23,0	дорожні знаки
8	вул. Ревуцького, 1/38 - 40, вул. Декабристів, 12/37	37	555,0	425,5	46,0	дорожні знаки
9	вул. Ревуцького, 14 - 22	6	90,0	69,0	11,5	дорожні знаки
10	вул. Сормовська, 15 (навпроти ринку "Дарницький")	27	405,0	310,5	34,5	дорожні знаки
11	вул. Харченка Є., 39	28	420,0	322,0	34,5	дорожні знаки
12	вул. Ялтинська, 7 - 5	32	480,0	368,0	34,5	дорожні знаки
13	проїзд між вул. Ревуцького та просп. Бажана (ст.м. "Харківська")	25	375,0	287,5	34,5	дорожні знаки
14	просп. Бажана (ст.м. "Харківська", майданчик №1)	10	250,0	115,0	11,5	дорожні знаки
15	просп. Бажана (з парної сторони біля ст.м. "Позняки")	12	180,0	138,0	11,5	дорожні знаки

16	просп. Григоренка (біля буд. № 9 по вул. Гришка М.)	8	120,0	92,0	11,5	дорожні знаки
17	просп. Григоренка, 24 - 28	35	525,0	402,5	46,0	дорожні знаки
18	шосе Харківське, 151	7	105,0	80,5	11,5	дорожні знаки
19	шосе Харківське, 201/203	88	1320,0	1012,0	103,5	дорожні знаки
Спеціально обладнані майданчики для паркування						
Територіальне розміщення паркувального майданчика (III зона)						
1	вул. Ахматової, 15	45	1125,0	517,5	57,5	дорожні знаки
2	вул. Ахматової, навпроти буд. №28	80	2000,0	920,0	92,0	дорожні знаки
3	вул. Ахматової, 35-а - 35-б	46	1150,0	529,0	57,5	дорожні знаки
4	вул. Ахматової, 35-в	60	1500,0	690,0	69,0	дорожні знаки
5	вул. Ахматової, 37 - 35-а	140	3500,0	1610,0	161,0	дорожні знаки
6	вул. Ахматової, 44 - 46	54	1350,0	621,0	57,5	дорожні знаки
7	вул. Ахматової, навпроти буд. № 46-а - 50 (на розподільчій смузі)	28	700,0	322,0	34,5	дорожні знаки
8	вул. Ахматової, 45 - 47	58	1450,0	667,0	69,0	дорожні знаки
9	вул. Бориспільська, 3/3	50	1250,0	575,0	57,5	дорожні знаки
10	вул. Бориспільська, 12	129	3225,0	1483,5	149,5	дорожні знаки
11	вул. Бориспільська, 12-в	11	275,0	126,5	11,5	дорожні знаки
12	вул. Бориспільська, 17	94	2350,0	1081,0	103,5	дорожні знаки
13	вул. Бориспільська, 19	210	5250,0	2415,0	241,5	дорожні знаки
14	вул. Бориспільська, навпроти 21 - 23-а	25	625,0	287,5	34,5	дорожні знаки
15	вул. Бориспільська, 40	35	875,0	402,5	46,0	дорожні знаки
16	вул. Ващенко (навпроти буд. № 1 - 2) (між вул. Садова, 137-а та вул. Садова, 192-а)	30	750,0	345,0	34,5	дорожні знаки
17	вул. Ващенко (навпроти буд. № 3 - 5) (між вул. Садова, 49-а та вул. Садова, 51-а)	100	2500,0	1150,0	115,0	дорожні знаки
18	вул. Ващенко (навпроти буд. № 5 - 7 та між 50-а Садова вул., -53-а Садова вул.)	79	1975,0	908,5	92,0	дорожні знаки
19	вул. Ващенко, 7 (між 52 та 53 вул. Садовою)	17	425,0	195,5	23,0	дорожні знаки
20	вул. Вербицького, 1-а	46	1150,0	529,0	57,5	дорожні знаки
21	вул. Вереснева, 24	120	3000,0	1380,0	138,0	дорожні знаки
22	перетин вул. Вінграновського та вул. Хвильового М.	18	450,0	207,0	23,0	дорожні знаки
23	перетин вул. Вінграновського та вул. Поліська	21	525,0	241,5	23,0	дорожні знаки
24	вул. Вишняківська, 1	140	3500,0	1610,0	161,0	дорожні знаки
25	вул. Вишняківська, 13	115	2875,0	1322,5	138,0	дорожні знаки
26	вул. Гришка, 3 (заїзд з просп. Григоренка)	25	625,0	287,5	34,5	дорожні знаки
27	вул. Драгоманова, 6-а	250	6250,0	2875,0	287,5	дорожні знаки
28	вул. Драгоманова, 6/1 - 8	80	2000,0	920,0	92,0	дорожні знаки
29	вул. Драгоманова, 13/10	55	1375,0	632,5	69,0	дорожні знаки
30	вул. Драгоманова, 23-б	195	4875,0	2242,5	230,0	дорожні знаки
31	вул. Драгоманова, 31-б	315	7875,0	3622,5	368,0	дорожні знаки
32	вул. Драгоманова, 42	155	3875,0	1782,5	184,0	дорожні знаки
33	вул. Зарічна, навпроти буд. 16 (біля виходу зі ст.м. "Славутич")	22	550,0	253,0	23,0	дорожні знаки
34	вул. Зарічна (на розвороті, біля ст.м. "Славутич") майданчик №1, майданчик №2	40	1000,0	460,0	46,0	дорожні знаки
35	вул. Здолбунівська (з тильної сторони буд. №1-н по вул. Драгоманова)	30	750,0	345,0	34,5	дорожні знаки
36	вул. Здолбунівська (озеро Гарячка)	63	1575,0	724,5	69,0	дорожні знаки
37	вул. Здолбунівська, 2	33	825,0	379,5	34,5	дорожні знаки

38	вул. Здолбунівська, 4 - 6	85	2125,0	977,5	103,5	дорожні знаки
39	вул. Здолбунівська, 7-ж	18	450,0	207,0	23,0	дорожні знаки
40	вул. Здолбунівська, 11-а	40	1000,0	460,0	46,0	дорожні знаки
41	вул. Здолбунівська, 15 (заїзд з вул. Драгоманова)	148	3700,0	1702,0	172,5	дорожні знаки
42	перетин вул. Здолбунівська та вул. Ревуцького	30	750,0	345,0	34,5	дорожні знаки
43	перетин вул. Здолбунівська та просп. Григоренка (майданчик №1)	100	2500,0	1150,0	115,0	дорожні знаки
44	перетин вул. Здолбунівська та просп. Григоренка (майданчик №2)	60	1500,0	690,0	69,0	дорожні знаки
45	вул. Княжий Затон, 4-а	110	2750,0	1265,0	126,5	дорожні знаки
46	вул. Колекторна (навпроти буд. №7 по вул. Ващенко)	20	500,0	230,0	23,0	дорожні знаки
47	вул. Колекторна, біля оз. Небреж (майданчик №1)	78	1950,0	897,0	92,0	дорожні знаки
48	вул. Колекторна, біля оз. Небреж (майданчик №2)	30	750,0	345,0	34,5	дорожні знаки
49	вул. Колекторна, 17	438	10950,0	5037,0	506,0	дорожні знаки
50	вул. Кошиця, 1/38	32	800,0	368,0	34,5	дорожні знаки
51	вул. Кравчука, навпроти буд. №5 - №5-а по вул. Ревуцького	86	2150,0	989,0	103,5	дорожні знаки
52	вул. Крушельницької С., 2	31	775,0	356,5	34,5	дорожні знаки
53	вул. Крушельницької С., 15-а	31	775,0	356,5	34,5	дорожні знаки
54	Перетин вул. Крушельницької С. та просп. Григоренка	40	1000,0	460,0	46,0	дорожні знаки
55	вул. Любарського, 10-Н	50	1250,0	575,0	57,5	дорожні знаки
56	вул. Мишуги, 4/1	50	1250,0	575,0	57,5	дорожні знаки
57	вул. Поліська, 10 - 14	30	750,0	345,0	34,5	дорожні знаки
58	вул. Пчілки О., 2	86	2150,0	989,0	103,5	дорожні знаки
59	вул. Пчілки О., 2 - 2-а	23	575,0	264,5	23,0	дорожні знаки
60	вул. Пчілки О., 3-а	89	2225,0	1023,5	103,5	дорожні знаки
61	вул. Пчілки О., 4	70	1750,0	805,0	80,5	дорожні знаки
62	вул. Ревуцького, 1 (вздовж автостоянки)	160	4000,0	1840,0	184,0	дорожні знаки
63	вул. Ревуцького, 13-б	30	750,0	345,0	34,5	дорожні знаки
64	вул. Ревуцького, 13-в	50	1250,0	575,0	57,5	дорожні знаки
65	вул. Ревуцького, 15	40	1000,0	460,0	46,0	дорожні знаки
66	вул. Ревуцького, 19/1	72	1800,0	828,0	80,5	дорожні знаки
67	вул. Ревуцького, навпроти буд. 25	80	2000,0	920,0	92,0	дорожні знаки
68	вул. Ревуцького, 36/2	20	500,0	230,0	23,0	дорожні знаки
69	вул. Ревуцького, 42	100	2500,0	1150,0	115,0	дорожні знаки
70	вул. Ремонтна, 8	25	625,0	287,5	34,5	дорожні знаки
71	вул. Руденко Л., 10-а	90	2250,0	1035,0	103,5	дорожні знаки
72	вул. Русової С., навпроти буд. № 28 по вул. Чавдар Є.	50	1250,0	575,0	57,5	дорожні знаки
73	перетин вул. Русової С. та вул. Колекторна	50	1250,0	575,0	57,5	дорожні знаки
74	перетин вул. Русової С. та вул. Ващенко	36	900,0	414,0	46,0	дорожні знаки
75	вул. Світла, біля буд. 3-д	22	550,0	253,0	23,0	дорожні знаки
76	перетин вул. Світлої та вул. Автопаркова	57	1425,0	655,5	69,0	дорожні знаки
77	вул. Сімферопольська, 13-а	15	375,0	172,5	23,0	дорожні знаки
78	вул. Сортувальна, 2	84	2100,0	966,0	92,0	дорожні знаки
79	вул. Сортувальна, 11-а	116	2900,0	1334,0	138,0	дорожні знаки
80	вул. Сортувальна, 20	35	875,0	402,5	46,0	дорожні знаки
81	вул. Старобориспільська, 1 (ст.м. "Червоний хутір")	50	1250,0	575,0	57,5	дорожні знаки
82	перетин вул. Старобориспільська та вул. Хвильового М.	35	875,0	402,5	46,0	дорожні знаки

83	перетин вул. Старобориспільська та вул. Ялинкова	30	750,0	345,0	34,5	дорожні знаки
84	вул. Ташкентська (ст. м. "Бориспільська")	33	825,0	379,5	34,5	дорожні знаки
85	вул. Ташкентська, 60	30	750,0	345,0	34,5	дорожні знаки
86	вул. Тепловодна, (біля Дарницького шосе)	15	375,0	172,5	23,0	дорожні знаки
87	вул. Урлівська, 4-а	170	4250,0	1955,0	195,5	дорожні знаки
88	вул. Урлівська, 34	170	4250,0	1955,0	195,5	дорожні знаки
89	вул. Харченка Є., 55 (Бортничі)	50	1250,0	575,0	57,5	дорожні знаки
90	вул. Харченка Є., 59 (Бортничі)	50	1250,0	575,0	57,5	дорожні знаки
91	вул. Харченка Є., 65 (навпроти (Бортничі))	110	2750,0	1265,0	126,5	дорожні знаки
92	перетин вул. К.Осьмака та вул. Харченка Є. (Бортничі)	29	725,0	333,5	34,5	дорожні знаки
93	вул. Центральна, 13-д	35	875,0	402,5	46,0	дорожні знаки
94	вул. Чавдар, 1 - 3	40	1000,0	460,0	46,0	дорожні знаки
95	вул. Чавдар, 2 (навпроти)	17	425,0	195,5	23,0	дорожні знаки
96	вул. Чавдар, 3 - 5 (навпроти будинків)	23	575,0	264,5	23,0	дорожні знаки
97	вул. Чавдар, 22 - 24	58	1450,0	667,0	69,0	дорожні знаки
98	вул. Чавдар, 22 - 24 (навпроти будинків)	60	1500,0	690,0	69,0	дорожні знаки
99	набережна Дніпровська, 17	80	2000,0	920,0	92,0	дорожні знаки
100	набережна Дніпровська, 19 (навпроти будинку)	51	1275,0	586,5	57,5	дорожні знаки
101	набережна Дніпровська, 26-а	60	1500,0	690,0	69,0	дорожні знаки
102	просп. Бажана (з парної сторони біля шляхопроводу ст. метро "Осокорки")	137	3425,0	1575,5	161,0	дорожні знаки
103	просп. Бажана, біля Південного мосту, ст.м. "Славутич" (майданчик 1)	40	1000,0	460,0	46,0	дорожні знаки
104	просп. Бажана, біля Південного мосту, ст.м. "Славутич" (майданчик 2)	42	1050,0	483,0	46,0	дорожні знаки
105	просп. Бажана, біля Південного мосту, ст.м. "Славутич" (майданчик 3)	46	1150,0	529,0	57,5	дорожні знаки
106	просп. Бажана (ст. метро "Харківська", майданчик під шляхопроводом)	49	1225,0	563,5	57,5	дорожні знаки
107	просп. Бажана, навпроти буд. 1, 1/2 по вул. Гмирі	78	1950,0	897,0	92,0	дорожні знаки
108	просп. Бажана, біля буд. 3-а	38	950,0	437,0	46,0	дорожні знаки
109	просп. Бажана, майданчики № 1, № 2 (між вул. Руденко Л. та просп. Григоренка П.)	330	8250,0	3795,0	379,5	дорожні знаки
110	просп. Бажана, 16-д	70	1750,0	805,0	80,5	дорожні знаки
111	просп. Бажана (навпроти буд. №24/1-26)	99	2475,0	1138,5	115,0	дорожні знаки
112	просп. Бажана, 30	226	5650,0	2599,0	253,0	дорожні знаки
113	просп. Бажана, 36	40	1000,0	460,0	46,0	дорожні знаки
114	просп. Григоренка - вул. Здолбунівська (майданчик №1)	340	8500,0	3910,0	391,0	дорожні знаки
115	просп. Григоренка - вул. Здолбунівська (майданчик №2)	73	1825,0	839,5	80,5	дорожні знаки
116	просп. Григоренка (на перетині з вул. О.Пчілки)	100	2500,0	1150,0	115,0	дорожні знаки
117	просп. Григоренка, 1	72	1800,0	828,0	80,5	дорожні знаки
118	просп. Григоренка (навпроти буд. №1)	288	7200,0	3312,0	333,5	дорожні знаки

119	просп. Григоренка (біля буд. №2 по вул. Пчілки О.)	18	450,0	207,0	23,0	дорожні знаки
120	просп. Григоренка (навпроти буд. №5)	190	4750,0	2185,0	218,5	дорожні знаки
121	просп. Григоренка, 7	50	1250,0	575,0	57,5	дорожні знаки
122	просп. Григоренка, 7-в	50	1250,0	575,0	57,5	дорожні знаки
123	просп. Григоренка, 12	38	950,0	437,0	46,0	дорожні знаки
124	просп. Григоренка, 13	109	2725,0	1253,5	126,5	дорожні знаки
125	просп. Григоренка, 14 - 16	111	2775,0	1276,5	126,5	дорожні знаки
126	просп. Григоренка, 26-а	60	1500,0	690,0	69,0	дорожні знаки
127	просп. Григоренка, 28-б	89	2225,0	1023,5	103,5	дорожні знаки
128	просп. Григоренка, 31	60	1500,0	690,0	69,0	дорожні знаки
129	просп. Григоренка, 38	65	1625,0	747,5	80,5	дорожні знаки
130	просп. Григоренка, розподільча смуга (навпроти будинків на вул. Мишуги, 10,12)	113	2825,0	1299,5	126,5	дорожні знаки
131	перетин просп. Григоренка та просп. Бажана (біля ст.м. "Позняки")	26	650,0	299,0	34,5	дорожні знаки
132	просп. Григоренка (біля буд. 1/5 по вул. Крушельницької)	27	675,0	310,5	58,5	дорожні знаки
133	шосе Харківське, 17-а	150	3750,0	1725,0	172,5	дорожні знаки
134	шосе Харківське, 146	58	1450,0	667,0	69,0	дорожні знаки
135	шосе Харківське, 148	27	675,0	310,5	34,5	дорожні знаки
136	шосе Харківське, 156	35	875,0	402,5	46,0	дорожні знаки
137	шосе Харківське, 158	24	600,0	276,0	23,0	дорожні знаки
138	шосе Харківське, 160-а	35	875,0	402,5	46,0	дорожні знаки
139	шосе Харківське, 166	20	500,0	230,0	23,0	дорожні знаки
140	шосе Харківське, 168-є	35	875,0	402,5	46,0	дорожні знаки
141	шосе Харківське, 174-а	55	1375,0	632,5	69,0	дорожні знаки
142	шосе Харківське, 180/21	74	1850,0	851,0	80,5	дорожні знаки
Деснянський р-н						
Відведені майданчики для паркування						
Територіальне розміщення паркувального майданчика (ІІІ зона)						
1	вул. Бальзака (від вул. Градинської до вул. Лаврухіна)	8	120,0	92,0	11,5	дорожні знаки
2	вул. Біломорська (навпроти ТЦ "Даринок")	20	300,0	230,0	23,0	дорожні знаки
3	вул. Біломорська, 1	29	435,0	333,5	34,5	дорожні знаки
4	вул. Братиславська (ринок "Лісовий")	48	720,0	552,0	57,5	дорожні знаки
5	вул. Братиславська (ринок "Юність")	8	120,0	92,0	11,5	дорожні знаки
6	вул. Братиславська, 3 (лікарня швидкої допомоги)	78	1170,0	897,0	92,0	дорожні знаки
7	вул. Волкова, 4	66	990,0	759,0	80,5	дорожні знаки
8	вул. Градинська, 14 - 18, 11	15	225,0	172,5	23,0	дорожні знаки
9	вул. Електротехнічна, 2 (ринок "Глорія")	154	3850,0	1771,0	172,5	дорожні знаки
10	вул. Електротехнічна, 2-а	47	705,0	540,5	57,5	дорожні знаки
11	вул. Електротехнічна (ринок "Фермер" - ринок "Троєщина")	104	1560,0	1196,0	115,0	дорожні знаки
12	вул. Кіото, 19 (сезонний з 27.08 по 30.06)	10	150,0	115,0	11,5	дорожні знаки
13	вул. Кіото, 23	17	255,0	195,5	23,0	дорожні знаки
14	вул. Лаврухіна М. (біля ТЦ "Район")	15	225,0	172,5	23,0	дорожні знаки
15	вул. Лісківська, 2/71	10	150,0	115,0	11,5	дорожні знаки
16	вул. Лісківська, 4 - 6	47	705,0	540,5	57,5	дорожні знаки
17	вул. Милославська, 5	13	195,0	149,5	11,5	дорожні знаки
18	вул. Милославська, 19 - 21	33	495,0	379,5	34,5	дорожні знаки
19	вул. Милославська, 31 - 35	25	375,0	287,5	34,5	дорожні знаки
20	вул. Милославська, 49	23	345,0	264,5	23,0	дорожні знаки

21	вул. Миропільська (ринок "Лісовий")	40	600,0	460,0	46,0	дорожні знаки
22	вул. Мурманська (біля АЗС)	12	180,0	138,0	11,5	дорожні знаки
23	вул. Мурманська, 5	15	225,0	172,5	23,0	дорожні знаки
24	вул. Попудренка (ст. м. "Лісова")	14	210,0	161,0	11,5	дорожні знаки
25	вул. Попудренка, 52-а	6	90,0	69,0	11,5	дорожні знаки
26	вул. Радунська, 42/10	25	375,0	287,5	34,5	дорожні знаки
27	вул. Цвєтаєвої, 14 - 16	33	495,0	379,5	34,5	дорожні знаки
28	вул. Шолом-Алейхема (проїзд між ринками)	26	390,0	299,0	34,5	дорожні знаки
29	вул. Шолом-Алейхема, 4	8	120,0	92,0	11,5	дорожні знаки
30	вул. Шолом-Алейхема, 6	12	180,0	138,0	11,5	дорожні знаки
31	просп. Броварський (ст. м. "Лісова")	18	270,0	207,0	34,5	дорожні знаки
32	просп. Броварський (ст.м. "Чернігівська")	5	75,0	57,5	11,5	дорожні знаки
33	просп. Маяковського, 69	87	2175,0	1000,5	103,5	дорожні знаки
34	просп. Маяковського, 79	60	1500,0	690,0	69,0	дорожні знаки
Спеціально обладнані майданчики для паркування						
Територіальне розміщення паркувального майданчика (III зона)						
1	вул. Бальзака, 1-а (вздовж лінії швидкісного трамвая)	100	2500,0	1150,0	115,0	дорожні знаки
2	вул. Бальзака, 3	8	200,0	92,0	11,5	дорожні знаки
3	вул. Бальзака, 3-а (вздовж лінії швидкісного трамвая)	52	1300,0	598,0	57,5	дорожні знаки
4	вул. Бальзака, 4	28	700,0	322,0	34,5	дорожні знаки
5	вул. Бальзака, 4 - 6	50	1250,0	575,0	57,5	дорожні знаки
6	вул. Бальзака, 4-а - 4-б	50	1250,0	575,0	57,5	дорожні знаки
7	вул. Бальзака (навпроти будинку №4) (вздовж лінії швидкісного трамвая)	61	1525,0	701,5	69,0	дорожні знаки
8	вул. Бальзака, 6	20	500,0	230,0	23,0	дорожні знаки
9	вул. Бальзака, 8-г (вздовж лінії швидкісного трамвая)	112	2800,0	1288,0	126,5	дорожні знаки
10	вул. Бальзака, 8-в	47	1175,0	540,5	57,5	дорожні знаки
11	вул. Бальзака, 10-а (вздовж лінії швидкісного трамвая)	111	2775,0	1276,5	126,5	дорожні знаки
12	вул. Бальзака, 16 - 18 (вздовж лінії швидкісного трамвая)	110	2750,0	1265,0	126,5	дорожні знаки
13	вул. Бальзака, 28-а (вздовж лінії швидкісного трамвая)	133	3325,0	1529,5	149,5	дорожні знаки
14	вул. Бальзака, 40-а (вздовж лінії швидкісного трамвая)	210	5250,0	2415,0	241,5	дорожні знаки
15	вул. Бальзака, 46-а (вздовж лінії швидкісного трамвая)	133	3325,0	1529,5	149,5	дорожні знаки
16	вул. Бальзака, 49-а (вздовж лінії швидкісного трамвая)	77	1925,0	885,5	80,5	дорожні знаки
17	вул. Бальзака, біля 49-а (вздовж лінії швидкісного трамвая)	50	1250,0	575,0	57,5	дорожні знаки
18	вул. Бальзака, 52/22 (вздовж лінії швидкісного трамвая)	27	675,0	310,5	34,5	дорожні знаки
19	вул. Бальзака, 53-а (вздовж лінії швидкісного трамвая)	130	3250,0	1495,0	149,5	дорожні знаки
20	вул. Бальзака, 55-а (вздовж лінії швидкісного трамвая)	151	3775,0	1736,5	172,5	дорожні знаки
21	вул. Бальзака, 57 (між а/с № 6 та мостом) (вздовж лінії швидкісного трамвая)	63	1575,0	724,5	69,0	дорожні знаки
22	вул. Бальзака, 61-б	22	550,0	253,0	23,0	дорожні знаки
23	вул. Бальзака, 63-а (вздовж лінії швидкісного трамвая) майданчик 1	111	2775,0	1276,5	126,5	дорожні знаки

24	вул. Бальзака, 63-а (вздовж лінії швидкісного трамвая) майданчик 2	69	1725,0	793,5	80,5	дорожні знаки
25	вул. Бальзака, 64-а (вздовж лінії швидкісного трамвая)	84	2100,0	966,0	92,0	дорожні знаки
26	вул. Бальзака, 72-а (вздовж лінії швидкісного трамвая)	111	2775,0	1276,5	126,5	дорожні знаки
27	вул. Бальзака, 75-а (вздовж лінії швидкісного трамвая)	93	2325,0	1069,5	103,5	дорожні знаки
28	вул. Бальзака, 77-а (вздовж лінії швидкісного трамвая)	145	3625,0	1667,5	172,5	дорожні знаки
29	вул. Бальзака, 80-а (вздовж лінії швидкісного трамвая)	107	2675,0	1230,5	126,5	дорожні знаки
30	вул. Бальзака, 82-а (вздовж лінії швидкісного трамвая)	139	3475,0	1598,5	161,0	дорожні знаки
31	вул. Бальзака, 83-а (вздовж лінії швидкісного трамвая)	163	4075,0	1874,5	184,0	дорожні знаки
32	вул. Бальзака, 83-а (біля а/с №2)	20	500,0	230,0	23,0	дорожні знаки
33	вул. Бальзака, 91/29-а	18	450,0	207,0	23,0	дорожні знаки
34	вул. Бальзака, 94-а (вздовж лінії швидкісного трамвая)	111	2775,0	1276,5	126,5	дорожні знаки
35	перетин вул. Бальзака та вул. Градинська	45	1125,0	517,5	57,5	дорожні знаки
36	перетин вул. Бальзака та вул. Данькевича	50	1250,0	575,0	57,5	дорожні знаки
37	перетин вул. Бальзака та вул. Каштанова	25	625,0	287,5	34,5	дорожні знаки
38	вул. Беретті Вікентія, 4 - 8	30	750,0	345,0	34,5	дорожні знаки
39	вул. Братиславська, 3	129	3225,0	1483,5	149,5	дорожні знаки
40	вул. Братиславська, 6 - 8	44	1100,0	506,0	46,0	дорожні знаки
41	вул. Братиславська, 9	230	5750,0	2645,0	264,5	дорожні знаки
42	вул. Братиславська, 9 (на перетині з просп. Лісовий)	40	1000,0	460,0	46,0	дорожні знаки
43	вул. Братиславська, 34	130	3250,0	1495,0	149,5	дорожні знаки
44	вул. Братиславська, 38	28	700,0	322,0	34,5	дорожні знаки
45	перетин вул. Братиславська та вул. Шолом-Алейхема (під шляхопроводом)	40	1000,0	460,0	46,0	дорожні знаки
46	вул. Волкова, 2	44	1100,0	506,0	46,0	дорожні знаки
47	вул. Волкова, 8-а	78	1950,0	897,0	92,0	дорожні знаки
48	вул. Волкова, 14 - 16	90	2250,0	1035,0	103,5	дорожні знаки
49	вул. Данькевича, 16	107	2675,0	1230,5	126,5	дорожні знаки
50	вул. Драйзера, 26	19	475,0	218,5	23,0	дорожні знаки
51	вул. Електротехнічна (від вул. Сабурова до а/с "Обрій-2000")	208	5200,0	2392,0	218,5	дорожні знаки
52	вул. Електротехнічна, (біля ГКБ "Алмаз")	50	1250,0	575,0	57,5	дорожні знаки
53	вул. Електротехнічна, 9 (навпроти)	10	250,0	115,0	11,5	дорожні знаки
54	вул. Електротехнічна, 10	24	600,0	276,0	23,0	дорожні знаки
55	вул. Електротехнічна, біля буд. №14 по вул. Закревського	50	1250,0	575,0	57,5	дорожні знаки
56	вул. Електротехнічна, 63 (біля ГБК "Омега"), майданчик №1	44	1100,0	506,0	46,0	дорожні знаки
57	вул. Електротехнічна, 63 (біля ГБК "Омега"), майданчик №2	55	1375,0	632,5	69,0	дорожні знаки
58	вул. Жукова, 21-а	36	900,0	414,0	46,0	дорожні знаки
59	вул. Жукова, 26	33	825,0	379,5	34,5	дорожні знаки
60	вул. Жукова, 45	35	875,0	402,5	46,0	дорожні знаки
61	вул. Жукова, 55/6	45	1125,0	517,5	57,5	дорожні знаки

62	перехрестя вул. Жукова та вул. Шолом Алейхема	40	1000,0	460,0	46,0	дорожні знаки
63	вул. Закревського, 12	22	550,0	253,0	23,0	дорожні знаки
64	вул. Закревського, 42	122	3050,0	1403,0	138,0	дорожні знаки
65	вул. Закревського, 42 (навпроти буд. 91)	78	1950,0	897,0	92,0	дорожні знаки
66	вул. Закревського, 63 (навпроти)	40	1000,0	460,0	46,0	дорожні знаки
67	вул. Закревського, 65 - 67	65	1625,0	747,5	80,5	дорожні знаки
68	вул. Закревського, 93	49	1225,0	563,5	57,5	дорожні знаки
69	вул. Закревського, 93 (гаражний кооператив "Північ", майданчик №2)	22	550,0	253,0	23,0	дорожні знаки
70	вул. Закревського, 93 (гаражний кооператив "Північ", майданчик №3)	22	550,0	253,0	23,0	дорожні знаки
71	вул. Закревського, 95-97 (майданчик №2)	20	500,0	230,0	23,0	дорожні знаки
72	вул. Закревського, 97-а	25	625,0	287,5	34,5	дорожні знаки
73	вул. Закревського, 97-а, майданчик 2	17	425,0	195,5	23,0	дорожні знаки
74	вул. Закревського, 97-а, майданчик 3	80	2000,0	920,0	92,0	дорожні знаки
75	вул. Закревського, 97 - 95	33	825,0	379,5	34,5	дорожні знаки
76	перетин вул. Закревського - вул. Милославської	38	950,0	437,0	46,0	дорожні знаки
77	вул. Каштанова, 8	15	375,0	172,5	23,0	дорожні знаки
78	вул. Кіото, 5	25	625,0	287,5	34,5	дорожні знаки
79	вул. Кіото, 5, майданчик 1	120	3000,0	1380,0	138,0	дорожні знаки
80	вул. Кіото, 5 - 9	104	2600,0	1196,0	115,0	дорожні знаки
81	вул. Курчатова, 3	43	1075,0	494,5	46,0	дорожні знаки
82	вул. Курчатова, 5	28	700,0	322,0	34,5	дорожні знаки
83	вул. Лісківська, 11	67	1675,0	770,5	80,5	дорожні знаки
84	вул. Лісківська, 20 - 22	30	750,0	345,0	34,5	дорожні знаки
85	вул. Лісківська, 24	17	425,0	195,5	23,0	дорожні знаки
86	вул. Лісківська (навпроти буд. № 22)	15	375,0	172,5	23,0	дорожні знаки
87	перетин вул. Лісківська та вул. Милославська	30	750,0	345,0	34,5	дорожні знаки
88	вул. Макаренка (біля "Радосинь")	17	425,0	195,5	23,0	дорожні знаки
89	вул. Милославська, 2	50	1250,0	575,0	57,5	дорожні знаки
90	вул. Милославська, 2, майданчик №2	45	1125,0	517,5	57,5	дорожні знаки
91	вул. Милославська, 2-а навпроти	25	625,0	287,5	34,5	дорожні знаки
92	вул. Милославська, 2-а	11	275,0	126,5	11,5	дорожні знаки
93	вул. Милославська, 2-б - 2-в	22	550,0	253,0	12,5	дорожні знаки
94	вул. Милославська, 4	17	425,0	195,5	23,0	дорожні знаки
95	вул. Милославська, 12-а - 12-б	22	550,0	253,0	23,0	дорожні знаки
96	вул. Милославська, 28-в	17	425,0	195,5	23,0	дорожні знаки
97	вул. Милославська, 6	37	925,0	425,5	46,0	дорожні знаки
98	вул. Милославська, 10-а	12	300,0	138,0	23,0	дорожні знаки
99	вул. Милославська, 25	40	1000,0	460,0	46,0	дорожні знаки
100	вул. Милославська, 25 - 31/100	30	750,0	345,0	34,5	дорожні знаки
101	вул. Милославська, 41 - 47	130	3250,0	1495,0	149,5	дорожні знаки
102	вул. Милославська, 49	44	1100,0	506,0	46,0	дорожні знаки
103	вул. Милославська (навпроти буд. №74/9 - 79/15 по просп. В.Маяковського)	30	750,0	345,0	34,5	дорожні знаки
104	перетин вул. Милославської та вул. Закревського (майданчик №2)	30	750,0	345,0	34,5	дорожні знаки
105	вул. Мілютенка, 11 - 11-а	30	750,0	345,0	34,5	дорожні знаки
106	вул. Мілютенка, 11-а	35	875,0	402,5	46,0	дорожні знаки
107	вул. Мілютенка, 16 - 18	35	875,0	402,5	46,0	дорожні знаки

108	вул. Мілютенка, 19-а	85	2125,0	977,5	103,5	дорожні знаки
109	вул. Мілютенка, 28	98	2450,0	1127,0	115,0	дорожні знаки
110	вул. Мілютенка, 42	33	825,0	379,5	34,5	дорожні знаки
111	вул. Мілютенка, 44	44	1100,0	506,0	46,0	дорожні знаки
112	перетин вул. Мілютенка та Волгоградської пл.	11	275,0	126,5	11,5	дорожні знаки
113	вул. Пухівська, 1 - 3	35	875,0	402,5	46,0	дорожні знаки
114	вул. Пухівська, 2	33	825,0	379,5	34,5	дорожні знаки
115	вул. Пухівська, 3-а	26	650,0	299,0	34,5	дорожні знаки
116	вул. Пухівська, навпроти буд. №6	30	750,0	345,0	34,5	дорожні знаки
117	вул. Радунська, 9	50	1250,0	575,0	57,5	дорожні знаки
118	вул. Радунська, 26	22	550,0	253,0	23,0	дорожні знаки
119	вул. Сабурова О., 2-а (біля "Metro Cash&Carry")	22	550,0	253,0	23,0	дорожні знаки
120	вул. Сабурова О., 3	26	650,0	299,0	34,5	дорожні знаки
121	вул. Сабурова О., 20-а	10	250,0	115,0	11,5	дорожні знаки
122	перетин вул. Сабурова та вул. Електротехнічної	53	1325,0	609,5	57,5	дорожні знаки
123	вул. Хоткевича Г., 22-а	22	550,0	253,0	23,0	дорожні знаки
124	вул. Шолом-Алейхема, 1	14	350,0	161,0	11,5	дорожні знаки
125	вул. Шолом-Алейхема, 6-а	100	2500,0	1150,0	115,0	дорожні знаки
126	вул. Шолом-Алейхема, 17-б	19	475,0	218,5	23,0	дорожні знаки
127	вул. Шолом-Алейхема, 21/25 на перетині з вул. Жукова	28	700,0	322,0	34,5	дорожні знаки
128	перетин вул. Хоткевича Г. та пров. Карельського (навпроти вул. Хоткевича Г.)	30	750,0	345,0	34,5	дорожні знаки
129	просп. Броварський, 3-б (перед АЗС ТНК)	40	1000,0	460,0	46,0	дорожні знаки
130	просп. Ватутіна (Московський міст)	283	7075,0	3254,5	322,0	дорожні знаки
131	просп. Ватутіна, 3-а	200	5000,0	2300,0	230,0	дорожні знаки
132	просп. Ватутіна, 3-б	100	2500,0	1150,0	115,0	дорожні знаки
133	на розі просп. Ватутіна та вул. Драйзера	40	1000,0	460,0	46,0	дорожні знаки
134	просп. Ватутіна, 11 (біля АЗС)	40	1000,0	460,0	46,0	дорожні знаки
135	просп. Лісовий, 4	15	375,0	172,5	23,0	дорожні знаки
136	просп. Лісовий, 6	20	500,0	230,0	23,0	дорожні знаки
137	просп. Лісовий, 26	20	500,0	230,0	23,0	дорожні знаки
138	просп. Лісовий, 43-а	40	1000,0	460,0	46,0	дорожні знаки
139	міст Московський (парк Дружби Народів)	230	5750,0	2645,0	264,5	дорожні знаки
Дніпровський р-н						
Відведені майданчики для паркування						
Територіальне розміщення паркувального майданчика (III зона)						
1	бульв. Перова, 15	20	300,0	230,0	23,0	дорожні знаки
2	бульв. Перова, 19-а	46	690,0	529,0	57,5	дорожні знаки / паркомат
3	бульв. Перова, 23	9	135,0	103,5	11,5	дорожні знаки / паркомат
4	бульв. Перова, 30 - 32	22	330,0	253,0	23,0	дорожні знаки
5	бульв. Перова, 36	15	225,0	172,5	23,0	дорожні знаки
6	бульв. Перова, 40	13	195,0	149,5	11,5	дорожні знаки
7	вул. Малишка, 3	88	1320,0	1012,0	103,5	дорожні знаки/паркомати
8	вул. Микитенка (вздовж авторинку)	20	300,0	230,0	23,0	дорожні знаки / паркомат
9	вул. Микитенка, 5 - 1/38	8	120,0	92,0	11,5	дорожні знаки
10	вул. Микільсько-Слобідська, 5-а	34	510,0	391,0	34,5	дорожні знаки
11	вул. Миропільська, 23/16	8	120,0	92,0	11,5	дорожні знаки
12	вул. Миропільська, 35 - 27/16	48	720,0	552,0	57,5	дорожні знаки
13	вул. Митрополита Шептицького А., 10	7	105,0	80,5	11,5	дорожні знаки

14	вул. Окіпної Р., 3	15	225,0	172,5	23,0	дорожні знаки
15	вул. Сверстюка Є., 8 - 8-а, 19 - 9	45	675,0	517,5	57,5	дорожні знаки
16	вул. Стальського (авторинок)	40	600,0	460,0	46,0	дорожні знаки/паркомат
17	вул. Стальського, 34/2 - 4	24	360,0	276,0	23,0	дорожні знаки
18	вул. Труханівська (біля Московського мосту) (майданчик №1) (сезонний з 01.05 по 01.09)	100	2500,0	1150,0	115,0	дорожні знаки
19	вул. Труханівська (біля Московського мосту) (майданчик №2) (сезонний з 01.05 по 01.09)	160	4000,0	1840,0	184,0	дорожні знаки
20	острів Венеціанський (ст.м."Гідропарк")	20	500,0	230,0	23,0	дорожні знаки
21	проїзд між просп. Броварським та вул. Малишка	18	270,0	207,0	34,5	дорожні знаки
22	просп. Броварський (ст. м. "Дарниця")	30	450,0	345,0	34,5	дорожні знаки
23	просп. Броварський (ст.м."Гідропарк") Північна сторона (сезонний з 01.05 по 01.09)	54	810,0	621,0	57,5	дорожні знаки
24	просп. Соборності, 2/1-а	29	725,0	333,5	34,5	дорожні знаки
25	просп. Соборності, 15	15	225,0	172,5	23,0	дорожні знаки
Спеціально обладнані майданчики для паркування						
Територіальне розміщення паркувального майданчика (III зона)						
1	бульв. Гашка Я., навпроти буд. 2 по пров. Лобачевського	30	750,0	345,0	34,5	дорожні знаки
2	бульв. Гашка Я., 18, 17	60	1500,0	690,0	69,0	дорожні знаки
3	бульв. Перова, 8	20	500,0	230,0	23,0	дорожні знаки
4	бульв. Перова, 21	45	1125,0	517,5	57,5	дорожні знаки
5	бульв. Перова, 27-а	120	3000,0	1380,0	138,0	дорожні знаки
6	бульв. Перова, біля буд. 27-а	20	500,0	230,0	23,0	дорожні знаки
7	вул. Азербайджанська, перетин з вул. Хоткевича Г.	56	1400,0	644,0	69,0	дорожні знаки
8	вул. Алма-Атинська, 41-б	140	3500,0	1610,0	161,0	дорожні знаки
9	вул. Алма-Атинська, 74	50	1250,0	575,0	57,5	дорожні знаки
10	вул. Березнева, 12	15	375,0	172,5	23,0	дорожні знаки
11	вул. Березняківська, 17	200	5000,0	2300,0	230,0	дорожні знаки
12	вул. Березняківська, 19	200	5000,0	2300,0	230,0	дорожні знаки
13	вул. Березняківська, 21	30	750,0	345,0	34,5	дорожні знаки
14	вул. Березняківська, 23	40	1000,0	460,0	46,0	дорожні знаки
15	вул. Будівельників, 12 (8-б, 8)	40	1000,0	460,0	46,0	дорожні знаки
16	вул. Вершигори, (навпроти буд. № 3 - 5)	70	1750,0	805,0	80,5	дорожні знаки
17	вул. Вершигори, 2 (навпроти)	375	9375,0	4312,5	437,0	дорожні знаки
18	вул. Вершигори, 2 (навпроти у розворотному кільці)	100	2500,0	1150,0	115,0	дорожні знаки
19	вул. Вершигори, 9, 9-а	40	1000,0	460,0	46,0	дорожні знаки
20	вул. Вифлеємська, 4	30	750,0	345,0	34,5	дорожні знаки
21	вул. Воскресенська, 2-а	160	4000,0	1840,0	184,0	дорожні знаки
22	вул. Жмаченка, 7	40	600,0	460,0	46,0	дорожні знаки
23	вул. Жмаченка, 9	90	2250,0	1035,0	103,5	дорожні знаки
24	вул. Запорозця, 26	40	1000,0	460,0	46,0	дорожні знаки
25	вул. Ентузіастів, 51/24 (навпроти)	100	2500,0	1150,0	115,0	дорожні знаки
26	вул. Калачівська, 11	60	1500,0	690,0	69,0	дорожні знаки
27	вул. Кармалюка, 47	60	1500,0	690,0	69,0	дорожні знаки
28	вул. Каунаська, 4/6	60	1500,0	690,0	69,0	дорожні знаки
29	вул. Каунаська, 6/1	18	450,0	207,0	34,5	дорожні знаки
30	вул. Каунаська, 8/2	30	750,0	345,0	34,5	дорожні знаки
31	вул. Каховська, 64 (майданчик №1)	76	1900,0	874,0	92,0	дорожні знаки
32	вул. Каховська, 64 (майданчик №2)	42	1050,0	483,0	46,0	дорожні знаки

33	вул. Кибальчича, 2-а	130	3250,0	1495,0	149,5	дорожні знаки
34	вул. Космічна, 6 - 8	100	2500,0	1150,0	115,0	дорожні знаки
35	вул. Курнатовського, 2	247	6175,0	2840,5	287,5	дорожні знаки
36	вул. Микитенка (біля авторинку)	69	1725,0	793,5	80,5	дорожні знаки
37	вул. Микільсько-Слобідська, 6/2	130	3250,0	1495,0	149,5	дорожні знаки
38	вул. Микільсько-Слобідська, 6/2	55	1375,0	632,5	69,0	дорожні знаки
39	вул. Микільсько-Слобідська (навпроти буд. №15 по просп. Броварському)	30	750,0	345,0	34,5	дорожні знаки
40	вул. Миколайчука І., 2/19	254	6350,0	2921,0	287,5	дорожні знаки
41	вул. Миколайчука І., 3-а - 3/1	20	500,0	230,0	23,0	дорожні знаки
42	вул. Миколайчука І., 19-а	43	1075,0	494,5	46,0	дорожні знаки
43	вул. Миропільська, 8-б	20	500,0	230,0	23,0	дорожні знаки
44	вул. Миропільська, 35-б	111	2775,0	1276,5	126,5	дорожні знаки
45	вул. Миропільська, 37-в	25	625,0	287,5	34,5	дорожні знаки
46	вул. Мініна, 4	40	1000,0	460,0	46,0	дорожні знаки
47	вул. Окіпної Р., 4-б	37	925,0	425,5	46,0	дорожні знаки
48	вул. Панельна, 2	500	12500,0	5750,0	575,0	дорожні знаки
49	вул. Попудренка, 44	45	1125,0	517,5	57,5	дорожні знаки
50	вул. Празька, 18-а	46	1150,0	529,0	57,5	дорожні знаки
51	вул. Празька, 18 - 18-а	40	1000,0	460,0	46,0	дорожні знаки
52	вул. Райдужна, 14	25	625,0	287,5	34,5	дорожні знаки
53	вул. Райдужна, 37	100	2500,0	1150,0	115,0	дорожні знаки
54	на перетині вул. Сергієнка та вул. Сосюри	25	625,0	287,5	34,5	дорожні знаки
55	вул. Сверстюка Є., 52-в	80	2000,0	920,0	92,0	дорожні знаки
56	вул. Сиваська, 1	120	3000,0	1380,0	138,0	дорожні знаки
57	вул. Туманяна, 15	55	1375,0	632,5	69,0	дорожні знаки
58	вул. Хорольська, 30	15	375,0	172,5	23,0	дорожні знаки
59	вул. Шумського, 1-а	50	1250,0	575,0	57,5	дорожні знаки
60	на розі вул. Флоренції та вул. Туманяна	40	1000,0	460,0	46,0	дорожні знаки
61	на розі вул. Фанерна та Харківське шосе	50	1250,0	575,0	57,5	дорожні знаки
62	набережна Дніпровська, 7	59	1475,0	678,5	69,0	дорожні знаки
63	набережна Дніпровська, 9	50	1250,0	575,0	57,5	дорожні знаки
64	перетин просп. П. Тичини та Дніпровської набережної	60	1500,0	690,0	69,0	дорожні знаки
65	перетин вул. Празька та вул. Азербайджанська	15	375,0	172,5	23,0	дорожні знаки
66	провул. Сеноманський, 16	100	2500,0	1150,0	115,0	дорожні знаки
67	просп. Броварський ("Гідропарк")	52	1300,0	598,0	57,5	дорожні знаки
68	просп. Броварський (Гідропарк біля мосту "Метро")	54	1350,0	621,0	57,5	дорожні знаки
69	просп. Ватутіна Генерала, 14-в	15	375,0	172,5	23,0	дорожні знаки
70	просп. Ватутіна Генерала, 16-а	55	1375,0	632,5	69,0	дорожні знаки
71	просп. Ватутіна Генерала, 18	50	1250,0	575,0	57,5	дорожні знаки
72	просп. Ватутіна Генерала, 26	240	6000,0	2760,0	276,0	дорожні знаки
73	просп. Ватутіна Генерала, 30	220	5500,0	2530,0	253,0	дорожні знаки
74	просп. Ватутіна Генерала, 30 (навпроти)	300	7500,0	3450,0	345,0	дорожні знаки
75	просп. Визволителів, 9 - 11	60	1500,0	690,0	69,0	дорожні знаки
76	просп. Навої Алішера, 1-а	72	1800,0	828,0	80,5	дорожні знаки
77	просп. Навої Алішера, 3	20	500,0	230,0	23,0	дорожні знаки
78	перетин просп. Навої Алішера та вул. Курнатовського	43	1075,0	494,5	46,0	дорожні знаки
79	просп. Соборності, 21	47	1175,0	540,5	57,5	дорожні знаки
80	просп. Тичини, 5-а	30	750,0	345,0	34,5	дорожні знаки
81	просп. Тичини, 6-а	40	1000,0	460,0	46,0	дорожні знаки
82	біля Московського мосту, урочище Чорторий	300	7500,0	3450,0	345,0	дорожні знаки

83	ріг вул. Райдужної та М.Черемшини	134	3350,0	1541,0	149,5	дорожні знаки
	Оболонський р-н					
	Відведені майданчики для паркування					
	Територіальне розміщення паркувального майданчика (III зона)					
1	вул. Автозаводська, 24	30	450,0	345,0	34,5	дорожні знаки
2	вул. Богатирська, 26-а	80	2000,0	920,0	92,0	дорожні знаки
3	вул. Вербова, 17 (книжковий ринок)	24	360,0	276,0	23,0	дорожні знаки / паркомати
4	вул. Вербова, 21 (речовий ринок)	64	960,0	736,0	69,0	дорожні знаки / паркомат
5	вул. Вовчка М., 21	20	300,0	230,0	23,0	дорожні знаки
6	вул. Героїв Дніпра, 32, 43	42	630,0	483,0	46,0	дорожні знаки
7	вул. Малиновського, 12 (проїжджа частина)	12	180,0	138,0	11,5	дорожні знаки
8	вул. Новокостянтинівська, 17	40	600,0	460,0	46,0	дорожні знаки
9	вул. Сирецька, 5	5	75,0	57,5	11,5	дорожні знаки
10	вул. Скляренка, 5	17	425,0	195,5	23,0	дорожні знаки
11	вул. Хвойки, 18/14	22	330,0	253,0	23,0	дорожні знаки
12	вул. Хвойки - Аляб'єва	15	225,0	172,5	23,0	дорожні знаки
13	пл. Петропавлівська, 1	27	405,0	310,5	46,0	дорожні знаки
14	просп. Героїв Сталінграда, 6-Б, корпус 2 (біля буд. №13 по вул. Оболонська Набережна)	23	575,0	264,5	23,0	дорожні знаки
15	просп. Героїв Сталінграда, 51	27	675,0	310,5	34,5	дорожні знаки
16	просп. Бандери С., 6 - 8	41	615,0	471,5	46,0	дорожні знаки
17	просп. Бандери С., 10	8	120,0	92,0	11,5	дорожні знаки
18	просп. Оболонський, 14 - 16, 13-9-а (ТРЦ "Дрімтаун")	129	1935,0	1483,5	149,5	дорожні знаки
19	просп. Оболонський, 15	8	120,0	92,0	11,5	дорожні знаки
20	просп. Оболонський (навпроти буд. № 18) (ТРЦ "Дрімтаун")	8	120,0	92,0	11,5	дорожні знаки
21	просп. Оболонський (навпроти буд. № 28-30)	16	240,0	184,0	23,0	дорожні знаки
22	просп. Оболонський, 31-25 (навпроти)	14	210,0	161,0	11,5	дорожні знаки
23	просп. Оболонський, 52	3	45,0	34,5	11,5	дорожні знаки
24	просп. Оболонський, 52 - 52-а	36	540,0	414,0	46,0	дорожні знаки
	Спеціально обладнані майданчики для паркування					
	Територіальне розміщення паркувального майданчика (III зона)					
1	Велика Кільцева дорога (навпроти буд. 1-3 по вул. Кондратюка)	20	500,0	230,0	23,0	дорожні знаки
2	вул. Автозаводська, 5	157	3925,0	1805,5	184,0	дорожні знаки
3	вул. Автозаводська, 48	25	625,0	287,5	34,5	дорожні знаки
4	перетин вул. Бережанської та вул. Петра Панча	45	1125,0	517,5	57,5	дорожні знаки
5	вул. Богатирська, 20	32	800,0	368,0	34,5	дорожні знаки
6	вул. Богатирська, 24-а	20	300,0	230,0	91,0	дорожні знаки
7	вул. Вербова, 9	64	1600,0	736,0	69,0	дорожні знаки
8	вул. Вишгородська, 4-а	228	5700,0	2622,0	264,5	дорожні знаки
9	вул. Гайдай З., 10	25	625,0	287,5	34,5	дорожні знаки
10	вул. Героїв Дніпра, 2	30	750,0	345,0	34,5	дорожні знаки
11	вул. Героїв Дніпра, 12	24	600,0	276,0	23,0	дорожні знаки
12	вул. Героїв Дніпра, 45	25	625,00	287,5	34,5	дорожні знаки
13	вул. Героїв Дніпра, 59	20	500,0	230,0	23,0	дорожні знаки
14	вул. Дибенка, 4	58	1450,0	667,0	69,0	дорожні знаки
15	вул. Дубровицька, 1/42	35	875,0	402,5	46,0	дорожні знаки
16	вул. Дубровицька, 8 - 12	50	1250,0	575,0	57,5	дорожні знаки
17	вул. Івашкевича, 14	38	950,0	437,0	46,0	дорожні знаки
18	вул. Йорданська, 17	22	550,00	253,0	23,0	дорожні знаки
19	вул. Йорданська, 28	116	2900,00	1334,0	138,0	дорожні знаки
20	вул. Калнишевського П., 7	23	575,0	264,5	23,0	дорожні знаки
21	вул. Кирилівська, 160/20	35	875,0	402,5	46,0	дорожні знаки

22	вул. Кондратюка (навпроти буд. 7)	20	500,0	230,0	23,0	дорожні знаки
23	вул. Кондратюка, 7 з тильної сторони будинку	25	625,00	287,5	34,5	дорожні знаки
24	вул. Кондратюка, 4-в - 4-г	19	475,0	218,5	23,0	дорожні знаки
25	вул. Малиновського, 4-а	18	450,0	207,0	23,0	дорожні знаки
26	вул. Малиновського, 8	20	500,0	230,0	23,0	дорожні знаки
27	вул. Малиновського, 12	70	1750,0	805,0	80,5	дорожні знаки
28	вул. Малиновського, 27/23	30	750,0	345,0	34,5	дорожні знаки
29	вул. Новокостянтинівська, 22/15	30	750,0	345,0	34,5	дорожні знаки
30	вул. Озерна, 3-а	18	450,0	207,0	23,0	дорожні знаки
31	вул. Північна, 3	55	1375,0	632,5	57,5	дорожні знаки
32	вул. Північна, 3 (біля ГБК "Полісся")	55	1375,0	632,5	69,0	дорожні знаки
33	вул. Приозерна (навпроти буд. 2-в)	20	500,0	230,0	23,0	дорожні знаки
34	вул. Приозерна, 2-а (по просп. Героїв Сталінграда)	40	1000,0	460,0	46,0	дорожні знаки
35	вул. Прирічна, 5-а	12	300,0	138,0	11,5	дорожні знаки
36	вул. Прирічна, 11-а	8	200,0	92,0	11,5	дорожні знаки
37	вул. Прирічна, 37	50	1250,0	575,0	57,5	дорожні знаки
38	вул. Сім'ї Кульженків, 1 (біля ГБК)	22	550,0	253,0	23,0	дорожні знаки
39	вул. Сім'ї Кульженків, 31 (навпроти будинку)	11	275,0	126,5	11,5	дорожні знаки
40	вул. Скляренка (біля Куренівського ринку)	33	825,0	379,5	34,5	дорожні знаки
41	вул. Тимошенка Маршала, 13-а	105	1795,0	1207,5	115,0	дорожні знаки
42	вул. Тимошенка Маршала, 21 навпроти корпусу 2	35	875,0	402,5	34,5	дорожні знаки
43	набережна Оболонська, 1	20	500,0	230,0	23,0	дорожні знаки
44	набережна Оболонська, 7, корпус 5 (навпроти)	70	1750,0	805,0	80,5	дорожні знаки
45	перетин вул. Дніпроводська та вул. Богатирська	30	750,0	345,0	34,5	дорожні знаки
46	перетин просп. Оболонського та вул. Вербової (розподільча смуга)	50	1250,0	575,0	57,5	дорожні знаки
47	просп. Героїв Сталінграда, 2	29	725,0	333,5	34,5	дорожні знаки
48	просп. Героїв Сталінграда, 2-а	12	300,0	138,0	11,5	дорожні знаки
49	просп. Героїв Сталінграда, 2-д	20	500,0	230,0	23,0	дорожні знаки
50	просп. Героїв Сталінграда, 39-а	50	1250,0	575,0	57,5	дорожні знаки
51	просп. Героїв Сталінграда, 39-в	50	1250,0	575,0	57,5	дорожні знаки
52	просп. Героїв Сталінграда, 59	17	425,0	195,5	23,0	дорожні знаки
53	просп. Героїв Сталінграда, 61	17	425,0	195,5	23,0	дорожні знаки
54	просп. Бандери С., 20-а, к10; 20-б	80	2000,0	920,0	92,0	дорожні знаки
55	просп. Бандери С., 28-б	47	1175,0	540,5	57,5	дорожні знаки
56	просп. Бандери С., 34-а	36	900,0	414,0	80,5	дорожні знаки
57	просп. Бандери С., 44 (заїзд з вул. Набережно-Рибальської)	20	500,0	230,0	23,0	дорожні знаки
58	просп. Оболонський, 13	25	625,0	287,5	34,5	дорожні знаки
59	просп. Оболонський, 22	50	1250,0	575,0	57,5	дорожні знаки
60	просп. Оболонський, 36-д	25	625,0	287,5	34,5	дорожні знаки
61	просп. Рокосовського, 2	20	500,0	230,0	23,0	дорожні знаки
62	шосе Гостомельське, 1/1	25	625,0	287,5	34,5	дорожні знаки
	Печерський р-н					
	Відведені майданчики для паркування					
	Територіальне розміщення паркувального майданчика (І зона)					
1	вул. Басейна, 5-б - 1/2-а	10	150,0	115,0	11,5	дорожні знаки/паркомат
2	вул. Басейна, 7	5	75,0	57,5	11,5	дорожні знаки
3	вул. Басейна, 12	8	120,0	92,0	11,5	дорожні знаки/паркомат

4	вул. Басейна, 23/52 - 11	23	345,0	264,5	23,0	дорожні знаки / паркомат
5	вул. Велика Васильківська (від вул. Саксаганського до пл. Толстого Л.)	21	315,0	241,5	23,0	дорожні знаки / паркомат
6	вул. Велика Васильківська, 13/1	4	60,0	46,0	11,5	дорожні знаки
7	вул. Велика Васильківська, 15/2	6	90,0	69,0	11,5	дорожні знаки
8	вул. Велика Васильківська, 19 - 23	11	165,0	126,5	11,5	дорожні знаки
9	вул. Велика Васильківська, 23	3	45,0	34,5	11,5	дорожні знаки
10	вул. Городецького	51	765,0	586,5	57,5	дорожні знаки / паркомати
11	вул. Городецького, 1 - 3/11	11	275,0	126,5	10,5	дорожні знаки
12	вул. Городецького, 10/1	13	195,0	149,5	11,5	дорожні знаки
13	вул. Грушевського, 1-б (парк "Хрещатий") (сезонний з 01.04 - 31.07)	30	450,0	345,0	34,5	дорожні знаки
14	вул. Грушевського, 2 - 4	26	390,0	299,0	34,5	дорожні знаки
15	вул. Грушевського, 8/16	20	300,0	230,0	23,0	дорожні знаки
16	вул. Дарвіна (вздовж вулиці з обох сторін)	52	780,0	598,0	57,5	дорожні знаки
17	вул. Еспланадна, 2 - 8/10	10	150,0	115,0	11,5	дорожні знаки / паркомат
18	вул. Еспланадна, 20 - 34/2	10	150,0	115,0	11,5	дорожні знаки / паркомат
19	вул. Заньковецької, 2 - 4	7	105,0	80,5	11,5	дорожні знаки
20	вул. Заньковецької, 10/1 - 3/1	16	240,0	184,0	23,0	дорожні знаки/паркомат
21	вул. Кропивницького, 16	7	105,0	80,5	11,5	дорожні знаки
22	вул. Лютеранська, 2 - 6-а, 7/10 - 3	24	360,0	276,0	23,0	дорожні знаки / паркомат
23	вул. Лютеранська, 3	9	135,0	103,5	11,5	дорожні знаки
24	вул. Рогнідинська, 3 - 5	14	210,0	161,0	11,5	дорожні знаки
25	вул. Рогнідинська, 4-а, 6/16	4	60,0	46,0	11,5	дорожні знаки
26	вул. Рогнідинська, 7/11	5	75,0	57,5	11,5	дорожні знаки
27	вул. Рогнідинська, 16/6-2/15, 1-3-5	22	330,0	253,0	23,0	дорожні знаки
28	вул. Руставелі Ш., 11 - 1, 14/5 - 4-а	36	540,0	414,0	46,0	дорожні знаки / паркомат
29	вул. Руставелі Ш., 24 - 16/6, 23 - 13	15	225,0	172,5	23,0	дорожні знаки / паркомат
30	вул. Руставелі Ш., 40/10 - 26, 39/40 - 25	19	285,0	218,5	34,5	дорожні знаки / паркомат
31	пл. Бессарабська, 7 - 9/1, 1/2-а (по вул. Басейній)	19	285,0	218,5	23,0	дорожні знаки/паркомат
32	пл. Спортивна (НСК "Олімпіський")	92	2300,0	1058,0	103,5	дорожні знаки
33	пл. Спортивна, 1 (службовий вхід)	99	1485,0	1138,5	115,0	дорожні знаки/паркомати
34	пл. Спортивна, 1 (фонтан)	27	405,0	310,5	34,5	дорожні знаки
35	пл. Франка	44	660,0	506,0	46,0	дорожні знаки / паркомат
36	пров. Музейний, 8 - 10 (навпроти)	9	135,0	103,5	11,5	дорожні знаки
37	узвіз Крутий, 1/2	8	120,0	92,0	11,5	дорожні знаки
Територіальне розміщення паркувального майданчика (ІІ зона)						
1	бульв. Дружби Народів, 7	5	75,0	57,5	11,5	дорожні знаки
2	бульв. Українки Лесі, 2 - 20/22	11	165,0	126,5	11,5	дорожні знаки
3	бульв. Українки Лесі, 2 (з протилежної сторони)	22	330,0	253,0	23,0	дорожні знаки
4	бульв. Українки Лесі, 3	13	195,0	149,5	23,0	дорожні знаки
5	бульв. Українки Лесі, 7-а	10	150,0	115,0	23,0	дорожні знаки
6	бульв. Українки Лесі, 7-Б	4	60,0	46,0	11,5	дорожні знаки
7	бульв. Українки Лесі, 19 - 17	17	255,0	195,5	23,0	дорожні знаки / паркомат

8	бульв. Українки Лесі, 24	40	600,0	460,0	46,0	дорожні знаки / паркомат
9	бульв. Українки Лесі, 26 (цілодобовий)	21	315,0	241,5	23,0	дорожні знаки / шлагбаум
10	бульв. Українки Лесі, 27, 34	15	225,0	172,5	23,0	дорожні знаки
11	бульв. Українки Лесі, 28	20	300,0	230,0	23,0	дорожні знаки / паркомат
12	бульв. Українки Лесі, 30-в	18	270,0	207,0	23,0	дорожні знаки
13	вул. Велика Васильківська, 45	10	150,0	115,0	11,5	дорожні знаки
14	вул. Велика Васильківська, 65 - 57/3	13	195,0	149,5	11,5	дорожні знаки
15	вул. Велика Васильківська, 69 - 67/7	14	210,0	161,0	11,5	дорожні знаки
16	вул. Велика Васильківська, 77	10	150,0	115,0	11,5	дорожні знаки
17	вул. Велика Васильківська, 111/113	64	1600,0	736,0	69,0	дорожні знаки
18	вул. Генерала Алмазова, 9	13	195,0	149,5	11,5	дорожні знаки
19	вул. Генерала Алмазова, 12	4	60,0	46,0	11,5	дорожні знаки
20	вул. Генерала Алмазова, 14	6	90,0	69,0	11,5	дорожні знаки
21	вул. Грушевського, 28/2	4	60,0	46,0	11,5	дорожні знаки
22	вул. Ділова, 5	10	150,0	115,0	11,5	дорожні знаки
23	вул. Ділова, 5-б	5	75,0	57,5	11,5	дорожні знаки
24	вул. Задніпровського (біля буд. №24 по бульв. Л. Українки)	14	210,0	161,0	11,5	дорожні знаки
25	вул. Задніпровського (біля буд. №26 по бульв. Л. Українки)	33	825,0	379,5	34,5	дорожні знаки
26	вул. Задніпровського, 1/21	12	180,0	138,0	11,5	дорожні знаки
27	вул. Інститутська, 22/7	4	60,0	46,0	11,5	дорожні знаки
28	вул. Інститутська, 24/7	3	45,0	34,5	11,5	дорожні знаки
29	вул. Інститутська, 27/6-а	5	75,0	57,5	11,5	дорожні знаки
30	вул. Ковпака, 17	5	75,0	57,5	11,5	дорожні знаки
31	вул. Коновальця, 15 корпус 2	8	120,0	92,0	11,5	дорожні знаки
32	вул. Лаврська, 12 (під час проведення заходів)	8	120,0	92,0	11,5	дорожні знаки
33	вул. Лескова, 9	5	75,0	57,5	11,5	дорожні знаки
34	вул. Мазепи, 11 - 13	55	825,0	632,5	57,5	дорожні знаки
35	вул. Мазепи, 44	20	500,0	230,0	23,0	дорожні знаки
36	вул. Мечникова, 2 - 8	30	450,0	345,0	34,5	дорожні знаки
37	вул. Мечникова, 3 - 5	14	210,0	161,0	11,5	дорожні знаки
38	вул. Мечникова, 7 - 7-а	25	375,0	287,5	34,5	дорожні знаки
39	вул. Мечникова, 14 - 18, 9-а - 9	40	600,0	460,0	46,0	дорожні знаки
40	вул. Мечникова, 14 - 12 (заїзд з вул. Первомайського)	27	675,0	310,5	34,5	дорожні знаки
41	вул. Мечникова, 18	15	225,0	172,5	23,0	дорожні знаки
42	вул. Мечникова, 18-а - 22-а	24	360,0	276,0	23,0	дорожні знаки
43	вул. Мирного П., 2/44, 1 - 3	16	240,0	184,0	23,0	дорожні знаки
44	вул. Московська, 27 (двір)	5	75,0	57,5	11,5	дорожні знаки
45	вул. Московська, 29-а	5	75,0	57,5	11,5	дорожні знаки
46	вул. Московська, 32/2	8	120,0	92,0	11,5	
47	вул. Немировича-Данченка, 14/13	2	30,0	23,0	11,5	дорожні знаки
48	вул. Паркова дорога, 16-а (навпроти)	35	525,0	402,5	46,0	дорожні знаки
49	вул. Паркова дорога, 16 (навпроти)	30	450,0	345,0	34,5	дорожні знаки
50	вул. Паркова дорога, 20	4	60,0	46,0	11,5	дорожні знаки
51	вул. Предславинська, 35	26	390,0	299,0	34,5	дорожні знаки
52	вул. Саксаганського, 1-9	15	225,0	172,5	23,0	дорожні знаки
53	вул. Саксаганського, 7	4	60,0	46,0	11,5	дорожні знаки
54	вул. Омеляновича-Павленка М., 4 (ПТЦ)	32	480,0	368,0	34,5	дорожні знаки / паркомат
55	вул. Омеляновича-Павленка М., 4/6	9	135,0	103,5	11,5	дорожні знаки
56	вул. Федорова, 4	11	165,0	126,5	11,5	дорожні знаки

57	вул. Шовковична, 3	5	75,0	57,5	11,5	дорожні знаки
58	узвіз Кловський, 9/1	3	45,0	34,5	11,5	дорожні знаки
59	узвіз Кловський, 9/2	15	375,0	172,5	23,0	дорожні знаки
60	шосе Набережне (біля Паркового мосту) (сезонний з 01.05 по 01.09)	52	1300,0	598,0	57,5	дорожні знаки
61	шосе Набережне (біля зупинки "Причал "Міст Метро")	25	375,0	287,5	34,5	дорожні знаки
Територіальне розміщення паркувального майданчика (III зона)						
1	вул. Бастіонна, 9 - 15, 10 - 16-а, Ботанічний сад (сезонний з 15.04 по 31.07)	68	1020,0	782,0	80,5	дорожні знаки
2	вул. Тимірязєвська, 2 - 10/15 (сезонний з 15.04 - 31.07)	31	465,0	356,5	34,5	дорожні знаки
3	шосе Набережне (навпроти пам'ятника засновникам м. Києва)	10	250,0	115,0	11,5	дорожні знаки
Спеціально обладнані майданчики для паркування						
Територіальне розміщення паркувального майданчика (II зона)						
1	бульв. Дружби Народів, 28	45	1125,0	517,5	57,5	дорожні знаки
2	бульв. Дружби Народів/вул. Старонаводницька	50	1250,0	575,0	57,5	дорожні знаки
3	бульв. Українки Лесі, 21-б	35	875,0	402,5	46,0	дорожні знаки
4	вул. Лаврська, 34 (навпроти)	38	950,0	437,0	46,0	дорожні знаки
5	вул. Московська, 13	20	500,0	230,0	23,0	дорожні знаки
6	вул. Московська, 26	24	600,0	276,0	23,0	дорожні знаки
7	вул. Панфіловців (біля буд. №22/1 по вул. Лаврська)	15	375,0	172,5	23,0	дорожні знаки
8	вул. Старонаводницька, 2 - 20 (навпроти буд. № 6-б)	35	875,0	402,5	46,0	дорожні знаки
9	вул. Шовковична, 39	50	1250,0	575,0	57,5	дорожні знаки
10	на перетині вул. Барбюса А. та пров. Новопечерського	25	625,0	287,5	34,5	дорожні знаки
11	пл. Либідська	41	1025,0	471,5	46,0	дорожні знаки
12	пл. Первозванного Андрія	25	625,0	287,5	34,5	дорожні знаки
13	пров. Новопечерський, 3	7	175,0	80,5	11,5	дорожні знаки
14	узвіз Володимирський, 4-в	40	1000,0	460,0	46,0	дорожні знаки
15	узвіз Кловський, навпроти буд. 8 - 10	28	700,0	322,0	34,5	дорожні знаки
Територіальне розміщення паркувального майданчика (III зона)						
1	бульв. Дружби Народів, 12	15	375,0	172,5	23,0	дорожні знаки
2	бульв. Дружби Народів, 16-а	37	925,0	425,5	46,0	дорожні знаки
3	вул. Болсуновська, 2	20	500,0	230,0	23,0	дорожні знаки
4	вул. Кіквідзе, 17-б	17	425,0	195,5	23,0	дорожні знаки
5	перетин вул. Кіквідзе та Залізничного шосе, біля шляхопроводу	25	625,0	287,5	34,5	дорожні знаки
6	проїзд Військовий, 7	18	450,0	207,0	23,0	дорожні знаки
Подільський р-н						
Відведені майданчики для паркування						
Територіальне розміщення паркувального майданчика (II зона)						
1	вул. Андріївська, 11/7	2	30,0	23,0	11,5	дорожні знаки
2	вул. Борисоглібська (від вул. Братської до вул. П.Сагайдачного)	12	180,0	138,0	23,0	дорожні знаки
3	вул. Боричів Тік, 33/6-а	3	45,0	34,5	11,5	дорожні знаки
4	вул. Боричів Тік, 35-а	4	60,0	46,0	11,5	дорожні знаки
5	вул. Братська (від вул. Іллінської до вул. Борисоглібської)	22	330,0	253,0	23,0	дорожні знаки
6	вул. Верхній Вал, 2 - 10 - 14	15	225,0	172,5	23,0	дорожні знаки
7	вул. Верхній Вал, 4-б, 4-в	15	375,0	172,5	23,0	дорожні знаки
8	вул. Верхній Вал, 16	10	150,0	115,0	11,5	дорожні знаки / паркомат
9	вул. Верхній Вал, 22 - 24	9	135,0	103,5	11,5	дорожні знаки

10	вул. Воздвиженська, 2/1	45	1125,0	517,5	46,0	дорожні знаки
11	вул. Воздвиженська, 60-а	3	45,0	34,5	11,5	дорожні знаки
12	вул. Житньоторзька, 6/17 - 8	6	90,0	69,0	11,5	дорожні знаки
13	вул. Житньоторзька, 16 (ринок "Житній")	15	225,0	172,5	23,0	дорожні знаки / паркомат
14	вул. Ігорівська, 3/25	15	225,0	172,5	11,5	дорожні знаки
15	вул. Ігорівська, 11-б	2	30,0	23,0	11,5	дорожні знаки
16	вул. Ігорівська, 14-а	10	150,0	115,0	11,5	дорожні знаки
17	вул. Ігорівська, 16	7	105,0	80,5	11,5	дорожні знаки
18	вул. Іллінська, 14/5-8	16	240,0	184,0	23,0	дорожні знаки
19	вул. Іллінська, 18 - 20, 9	3	45,0	34,5	11,5	дорожні знаки
20	вул. Костянтинівська, 2-а - 4	4	60,0	46,0	11,5	дорожні знаки
21	вул. Набережно-Хрещатицька, 3-а	2	30,0	23,0	11,5	дорожні знаки
22	вул. Набережно-Хрещатицька, 3-а (по вул. Набережно-Хрещатицькій)	15	225,0	172,5	23,0	дорожні знаки
23	вул. Набережно-Хрещатицька, 5/13-11	24	360,0	276,0	23,0	дорожні знаки
24	вул. Набережно-Хрещатицька, 11	5	75,0	57,5	11,5	дорожні знаки
25	вул. Набережно-Хрещатицька, 17/18	10	150,0	115,0	11,5	дорожні знаки
26	вул. Набережно-Хрещатицька (буд. №57 по вул. Ярославській)	10	150,0	115,0	11,5	дорожні знаки
27	вул. Набережно-Хрещатицька (площа Поштова)	38	570,0	437,0	46,0	дорожні знаки
28	вул. Почайнинська (від вул. Іллінської до вул. Спаської)	44	660,0	506,0	69,0	дорожні знаки
29	вул. Почайнинська, 32	7	105,0	80,5	11,5	дорожні знаки
30	вул. Сагайдачного, 11	12	180,0	138,0	11,5	дорожні знаки
31	вул. Сковороди	25	375,0	287,5	34,5	дорожні знаки
32	вул. Сковороди (від вул. Волоської до вул. Почайнинської)	34	510,0	391,0	46,0	дорожні знаки
33	вул. Сковороди, 2 - 4	18	270,0	207,0	23,0	дорожні знаки
34	вул. Спаська, 8-а - 12, 11 - 13	9	135,0	103,5	11,5	дорожні знаки
35	вул. Спаська, 30-а	18	270,0	207,0	23,0	дорожні знаки
36	вул. Хорива, 1-а - 1	11	165,0	126,5	11,5	дорожні знаки
37	вул. Хорива, 5-а, 11-а	7	105,0	80,5	11,5	дорожні знаки
38	площа Контрактова (від буд. №1 по вул. Межигірській до буд. №3-5 по вул. Костянтинівській)	29	435,0	333,5	34,5	дорожні знаки
39	площа Контрактова, 2-а, 2-б, 2-в	133	1995,0	1529,5	161,0	дорожні знаки / паркомати
40	площа Контрактова (буд. № 4 на вул. Іллінській - буд. № 2 на вул. Сковороди)	15	225,0	172,5	23,0	дорожні знаки / паркомат
41	площа Контрактова, 10-а	17	255,0	195,5	23,0	дорожні знаки
42	площа Контрактова, 12	19	285,0	218,5	23,0	дорожні знаки
Територіальне розміщення паркувального майданчика (III зона)						
1	вул. Заводська (від вул. Кирилівська до вул. Костянтинівської)	42	630,0	483,0	46,0	дорожні знаки
2	вул. Кирилівська, 115/2	4	60,0	46,0	11,5	дорожні знаки
3	вул. Кирилівська, 127	29	725,0	333,5	34,5	дорожні знаки
4	вул. Нижній Вал, 23 - 17/6	10	150,0	115,0	11,5	дорожні знаки
5	вул. Нижній Вал (від вул. Почайнинська до вул. Волоська)	9	135,0	103,5	11,5	дорожні знаки
6	вул. Новокостянтинівська, 13/10	4	60,0	46,0	11,5	дорожні знаки
7	вул. Новокостянтинівська, 13/10 - 15/15	58	870,0	667,0	69,0	дорожні знаки
8	вул. Світлицького, 24	30	450,0	345,0	34,5	дорожні знаки
9	вул. Хвойки, 15/15	13	195,0	149,5	11,5	дорожні знаки
10	вул. Хвойки, 15/15 літ.б	65	975,0	747,5	80,5	дорожні знаки

	Відведені майданчики для паркування					
	Територіальне розміщення паркувального майданчика (III зона)					
1	бульв. Кольцова, 3 - 7	47	705,0	540,5	57,5	дорожні знаки
2	бульв. Кольцова, 15, 12	26	390,0	299,0	34,5	дорожні знаки
3	вул. Академіка Єфремова, 3	12	180,0	138,0	11,5	дорожні знаки
4	вул. Велика Кільцева - вул. Зодчих (навпроти буд. № 62)	18	270,0	207,0	23,0	дорожні знаки
5	вул. Велика Кільцева (навпроти ринку "Шлях" та будинків 52 - 58/2 на вул. Зодчих, 52 - 54)	12	180,0	138,0	11,5	дорожні знаки
6	вул. Велика Кільцева (ринок "Шпалерний")	19	285,0	218,5	23,0	дорожні знаки
7	вул. Зодчих, 34 - 38	22	330,0	253,0	23,0	дорожні знаки
8	вул. Зодчих, 58-а	20	300,0	230,0	23,0	дорожні знаки
9	вул. Кучера В., 9 (ринок "Дніпро")	31	465,0	356,5	34,5	дорожні знаки
10	вул. Пушиної (біля буд. №4/56 по вул. Чорнобильська)	10	150,0	115,0	11,5	дорожні знаки
11	вул. Роллана Р., 2 - 6/10, 5/8	58	870,0	667,0	69,0	дорожні знаки
12	вул. Роллана Р., 13	26	390,0	299,0	34,5	дорожні знаки
13	вул. Семашка, 12 - 16	40	600,0	460,0	46,0	дорожні знаки
14	вул. Чорнобильська, 5/7 - 11, 4 - 12	21	315,0	241,5	23,0	дорожні знаки
15	вул. Чорнобильська, 17 - 15/4, 16/80 - 18	35	525,0	402,5	46,0	дорожні знаки
16	просп. Палладіна, 7-а	15	225,0	172,5	23,0	дорожні знаки
17	просп. Палладіна, 7-а (біля ст.м. "Академмістечко")	4	60,0	46,0	11,5	дорожні знаки
18	просп. Палладіна, 24	10	150,0	115,0	11,5	дорожні знаки
19	просп. Перемоги, 49	24	360,0	276,0	23,0	дорожні знаки
20	просп. Перемоги, 108/1 - 112	16	240,0	184,0	23,0	дорожні знаки
21	просп. Перемоги, 121-б - 119 (з протилежної сторони)	10	150,0	115,0	11,5	дорожні знаки
22	просп. Перемоги, 136 (ст. м. "Житомирська", вул. Семашка)	20	300,0	230,0	23,0	дорожні знаки
23	просп. Перемоги, 142-а	5	75,0	57,5	11,5	дорожні знаки
	Спеціально обладнані майданчики для паркування					
	Територіальне розміщення паркувального майданчика (III зона)					
1	бульв. Вернадського, 79	98	2450,0	1127,0	115,0	дорожні знаки
2	бульв. Вернадського, 87	49	1225,0	563,5	57,5	дорожні знаки
3	вул. Академіка Доброхотова, 16	10	250,0	115,0	11,5	дорожні знаки
4	вул. Академіка Єфремова, 14 - 10	40	1000,0	460,0	46,0	дорожні знаки
5	вул. Академіка Єфремова (навпроти буд. № 27 - 29/22)	111	2775,0	1276,5	126,5	дорожні знаки
6	вул. Академіка Єфремова/вул. Чорнобильська	33	825,0	379,5	34,5	дорожні знаки
7	перетин вул. Академіка Єфремова та пров. Осіннього	50	1250,0	575,0	57,5	дорожні знаки
8	вул. Бахмацька, 10	12	300,0	138,0	11,5	дорожні знаки
9	вул. Бахмацька, 31 (вул. Олевська, 3-в)	40	1000,0	460,0	46,0	дорожні знаки
10	вул. Булгакова, 11 - 13-а	20	500,0	230,0	23,0	дорожні знаки
11	вул. Булаховського, 3	80	2000,0	920,0	92,0	дорожні знаки
12	вул. Булаховського, 4	33	825,0	379,5	34,5	дорожні знаки
13	вул. Велика Кільцева дорога (навпроти буд. 36 по вул. Зодчих)	40	1000,0	460,0	46,0	дорожні знаки
14	вул. Велика Кільцева (навпроти буд. 52 - 58/2 по вул. Зодчих)	50	1250,0	575,0	57,5	дорожні знаки
15	вул. Велика Кільцева (навпроти буд. 58/2 по вул. Зодчих)	18	450,0	207,0	23,0	дорожні знаки
16	вул. Велика Кільцева, біля зупинки швидкісного трамвая, навпроти супермаркета "Новус"	48	1200,0	552,0	57,5	дорожні знаки

17	вул. Верховинна, 35 - 39 (навпроти)	40	600,0	460,0	46,0	дорожні знаки
18	перетин вул. Велика Окружна та вул. Григоровича-Барського	40	1000,0	460,0	46,0	дорожні знаки
19	вул. Відпочинку, 22	50	1250,0	575,0	57,5	дорожні знаки
20	вул. Григоровича-Барського (навпроти буд. №5)	38	950,0	437,0	46,0	дорожні знаки
21	вул. Жмеринська, 1-а	80	2000,0	920,0	92,0	дорожні знаки
22	вул. Жмеринська, 2	55	1375,0	632,5	69,0	дорожні знаки / шлагбаум
23	вул. Жолудева, 6	148	3700,0	1702,0	172,5	дорожні знаки
24	вул. Зодчих, 3-а	37	925,0	425,5	46,0	дорожні знаки
25	вул. Зодчих (навпроти буд. № 6 - 8)	12	300,0	138,0	11,5	дорожні знаки
26	вул. Зодчих, 36 - 38	25	625,0	287,5	34,5	дорожні знаки
27	вул. Зодчих, навпроти буд. 62	66	1650,0	759,0	80,5	дорожні знаки
28	вул. Зодчих, 66 - 68	99	2475,0	1138,5	115,0	дорожні знаки
29	вул. Ірпінська, 71	20	500,0	230,0	23,0	дорожні знаки
30	вул. Коласа Я., 2	70	1750,0	805,0	80,5	дорожні знаки
31	вул. Коласа Я., 16	692	17300,0	7958,0	793,5	дорожні знаки
32	просп. Курбаса, 2-в (біля АЗС)	48	1200,0	552,0	57,5	дорожні знаки
33	вул. Кучера (навпроти буд.2)	30	750,0	345,0	34,5	дорожні знаки
34	вул. Литвиненко-Вольгемут, 4	50	1250,0	575,0	57,5	дорожні знаки
35	вул. Наумова (навпроти буд. 35-Б)	33	825,0	379,5	34,5	дорожні знаки
36	вул. Наумовича В., 4-а	60	1500,0	690,0	69,0	дорожні знаки
37	вул. Обухівська, 135-а	50	1250,0	575,0	57,5	дорожні знаки
38	вул. Обухівська, 135 (навпроти)	38	950,0	437,0	46,0	дорожні знаки
39	вул. Підлісна, 8	84	2100,0	966,0	92,0	дорожні знаки
40	вул. Святошинська, 15	214	5350,0	2461,0	241,5	дорожні знаки
41	вул. Серпова, 11	20	500,0	230,0	23,0	дорожні знаки
42	вул. Симиренка, 22-г	146	3650,0	1679,0	172,5	дорожні знаки
43	вул. Симиренка, 23 (розворотне кільце трамвая)	34	850,0	391,0	34,5	дорожні знаки
44	вул. Симиренка, 38	420	10500,0	4830,0	483,0	дорожні знаки
45	вул. Симиренка/вул. Жолудева	28	700,0	322,0	34,5	дорожні знаки
46	вул. Сім'ї Сосніних, 1	36	900,0	414,0	46,0	дорожні знаки
47	вул. Сім'ї Сосніних, 23	80	2000,0	920,0	92,0	дорожні знаки
48	вул. Сім'ї Сосніних, 23-а	97	2425,0	1115,5	115,0	дорожні знаки
49	вул. Сім'ї Стешенків (навпроти буд. 3)	50	1250,0	575,0	57,5	дорожні знаки
50	вул. Стуса, 27-а	222	5550,0	2553,0	253,0	дорожні знаки
51	вул. Стуса, 35/37	40	1000,0	460,0	46,0	дорожні знаки
52	вул. Туполева, 1	80	2000,0	920,0	92,0	дорожні знаки
53	вул. Туполева, 1-б	50	1250,0	575,0	57,5	дорожні знаки
54	вул. Ушакова М. (навпроти буд. 1)	28	700,0	322,0	34,5	дорожні знаки
55	вул. Ушакова М. (навпроти буд. 16)	17	425,0	195,5	23,0	дорожні знаки
56	вул. Чорнобильська - вул. Осіння	315	7875,0	3622,5	356,5	дорожні знаки
57	вул. Чорнобильська/вул. Академіка Єфремова	130	3250,0	1495,0	149,5	дорожні знаки
58	вул. Юри Гната, 3 - 5	24	600,0	276,0	23,0	дорожні знаки
59	вул. Юри Гната, 12	30	750,0	345,0	34,5	дорожні знаки
60	Кільцева дорога (біля кафе "STOP")	31	775,0	356,5	34,5	дорожні знаки
61	Кільцева дорога, 2, літера 3	65	1625,0	747,5	69,0	дорожні знаки
62	Кільцева дорога, 12-а	19	475,0	218,5	23,0	дорожні знаки
63	Кільцева дорога біля буд. 30 по вул. Зодчих	45	1125,0	517,5	57,5	дорожні знаки
64	Кільцева дорога біля буд. 62 по вул. Зодчих	45	1125,0	517,5	57,5	дорожні знаки

65	перетин просп. Палладіна та вул. Пономарьова	25	625,0	287,5	34,5	дорожні знаки
66	пл. Святошинська, 1	40	1000,0	460,0	46,0	дорожні знаки
67	пров. Святошинський, 2	40	1000,0	460,0	46,0	дорожні знаки
68	просп. Корольова (навпроти буд. №7, 9-а по вул. Сім'ї Сосніних)	198	4950,0	2277,0	230,0	дорожні знаки
69	просп. Корольова, 1	50	1250,0	575,0	57,5	дорожні знаки
70	просп. Корольова, 2-а	59	1475,0	678,5	69,0	дорожні знаки
71	просп. Корольова, 11-а	133	3325,0	1529,5	149,5	дорожні знаки
72	просп. Курбаса, 1	180	4500,0	2070,0	207,0	дорожні знаки
73	просп. Курбаса, 8	44	1100,0	506,0	46,0	дорожні знаки
74	просп. Палладіна (р-к "Троїцький")	60	1500	690	69,0	дорожні знаки
75	просп. Палладіна, 15	20	300,0	230,0	23,0	дорожні знаки
76	просп. Палладіна, 20	102	2550,0	1173,0	115,0	дорожні знаки
77	просп. Перемоги, 137	6	150,0	69,0	11,5	дорожні знаки
78	просп. Перемоги, 139	18	450,0	207,0	23,0	дорожні знаки
Солом'янський р-н						
Відведені майданчики для паркування						
Територіальне розміщення паркувального майданчика (II зона)						
1	вул. Кірпи Г. (Південний вокзал)	12	180,0	138,0	11,5	дорожні знаки / паркомат
2	вул. Липківського В., 1-а (по вул. Кудряшова)	50	1120,0	575,0	57,5	дорожні знаки
3	вул. Лінійна, 15 - 17	32	800,0	368,0	34,5	дорожні знаки
4	вул. Ползунова (Південний вокзал)	31	465,0	356,5	34,5	дорожні знаки / паркомати
5	вул. Протасів Яр, 13 (під час роботи гірськолижного спортивного комплексу)	39	975,0	448,5	46,0	дорожні знаки
6	вул. Протасів Яр, 48 (під час роботи гірськолижного спортивного комплексу)	40	600,0	460,0	46,0	дорожні знаки
7	перетин вул. Нововокзальна та вул. Протасів Яр	34	850,0	391,0	34,5	дорожні знаки
8	вул. Смоленська (навпроти буд. N 31 - 33)	30	450,0	345,0	46,0	дорожні знаки
9	площа Вокзальна, 1	174	2610,0	2001,0	195,5	дорожні знаки
Територіальне розміщення паркувального майданчика (III зона)						
1	бульв. Лепсе, 2 - 6	59	885,0	678,5	69,0	дорожні знаки
2	бульв. Лепсе, 26 (по вул. А.Білецького)	18	270,0	207,0	23,0	дорожні знаки
3	вул. Гарматна, 4	14	210,0	161,0	11,5	дорожні знаки
4	вул. Радищева, 10/14	41	615,0	471,5	57,5	дорожні знаки
5	вул. Тупикова Генерала, 31/2-а	4	60,0	46,0	11,5	дорожні знаки
6	вул. Ушинського (навпроти буд. № 1)	20	300,0	230,0	23,0	дорожні знаки
7	вул. Ушинського, 12 - 4, 11 - 3	54	810,0	621,0	57,5	дорожні знаки
8	просп. Лобановського, 57	6	150,0	69,0	11,5	дорожні знаки
Спеціально обладнані майданчики для паркування						
Територіальне розміщення паркувального майданчика (II зона)						
1	бульв. Чокотівський, 42-а	30	750,0	345,0	34,5	дорожні знаки
2	вул. Амосова, 2 - 4	24	600,0	276,0	23,0	дорожні знаки
3	вул. Волгоградська (навпроти буд. №№ 33-35)	20	500,0	230,0	23,0	дорожні знаки
4	вул. Гетьмана, 2 (під шляхопроводом)	30	750,0	345,0	34,5	дорожні знаки
5	вул. Клінічна, 25	25	625,0	287,5	34,5	дорожні знаки
6	вул. Кудряшова, 16	100	2500,0	1150,0	115,0	дорожні знаки
7	вул. Курська, 13-б, в, е	26	650,0	299,0	34,5	дорожні знаки
8	вул. Курська, 15-а	24	600,0	276,0	23,0	дорожні знаки
9	вул. Лінійна, 13 - 15	44	1100,0	506,0	46,0	дорожні знаки
10	вул. Механізаторів, 5	15	375,0	172,5	23,0	дорожні знаки

11	вул. Освіти, 1	50	1250,0	575,0	57,5	дорожні знаки
12	пров. Ковальський, 1	20	500,0	230,0	23,0	дорожні знаки
13	просп. Перемоги, 47	39	975,0	448,5	46,0	дорожні знаки
Територіальне розміщення паркувального майданчика (III зона)						
1	бульв. Лепсе, 4	40	600,0	460,0	46,0	дорожні знаки
2	вул. Василенка, 21	28	700,0	322,0	34,5	дорожні знаки
3	вул. Галана Я., 30	100	2500,0	1150,0	115,0	дорожні знаки
4	вул. Героїв Севастополя, 23	250	6250,0	2875,0	287,5	дорожні знаки
5	вул. Героїв Севастополя, 37	40	1000,0	460,0	46,0	дорожні знаки
6	вул. Героїв Севастополя, 42	35	875,0	402,5	46,0	дорожні знаки
7	вул. Кадетський Гай, 6	11	275,0	126,5	11,5	дорожні знаки
8	вул. Качалова, 6	92	2300,0	1058,0	103,5	дорожні знаки
9	вул. Леваневського, 2	55	1375,0	632,5	69,0	дорожні знаки
10	вул. Мартиросяна, 25	33	825,0	379,5	34,5	дорожні знаки
11	вул. Машинобудівна, навпроти буд. 21	39	975,0	448,5	46,0	дорожні знаки
12	вул. Народного Ополчення, 16 - 18 (розподільча смуга)	46	1150,0	529,0	57,5	дорожні знаки
13	вул. Пулюя, 2	20	500,0	230,0	23,0	дорожні знаки
14	вул. Радченка П., 25	30	750,0	345,0	34,5	дорожні знаки
15	вул. Тупикова Генерала, 14	29	725,0	333,5	34,5	дорожні знаки
16	перетин вул. Уманська та вул. Козицького	60	1500,0	690,0	69,0	дорожні знаки
17	площа Космонавтів	23	575,0	264,5	23,0	дорожні знаки
18	просп. Відрадный, 34	80	2000,0	920,0	92,0	дорожні знаки
19	просп. Відрадный, 46	27	675,0	310,5	34,5	дорожні знаки
Шевченківський р-н						
Відведені майданчики для паркування						
Територіальне розміщення паркувального майданчика (I зона)						
1	бульв. Шевченка Тараса (від вул. Терещенківської до вул. Пушкінської)	10	150,0	115,0	11,5	дорожні знаки
2	бульв. Шевченка Тараса (від вул. Володимирської до вул. Терещенківської)	8	120,0	92,0	11,5	дорожні знаки
3	бульв. Шевченка Тараса/вул. Пушкінська, 5 - 7/29	13	195,0	149,5	23,0	дорожні знаки
4	бульв. Шевченка Тараса/вул. Пушкінська, 8/26	12	180,0	138,0	11,5	дорожні знаки
5	бульв. Шевченка Тараса, 2/54	8	120,0	92,0	11,5	дорожні знаки
6	бульв. Шевченка Тараса, 10	3	45,0	34,5	11,5	дорожні знаки
7	вул. Басейна, 6	7	105,0	80,5	11,5	дорожні знаки / паркомат
8	вул. Велика Васильківська (від бульв. Шевченка Т. до пл. Толстого Л.)	17	255,0	195,5	23,0	дорожні знаки / паркомати
9	вул. Велика Васильківська, 1-3/2	10	150,0	115,0	11,5	дорожні знаки
10	вул. Велика Васильківська, 12-6-20	12	180,0	138,0	11,5	дорожні знаки
11	вул. Володимирська (від бульв. Шевченка Т. до вул. Хмельницького Б.)	21	315,0	241,5	23,0	дорожні знаки / паркомат
12	вул. Володимирська (від вул. Б.Хмельницького до вул. Я.Вал)	38	570,0	437,0	57,5	дорожні знаки
13	вул. Володимирська, 37	4	60,0	46,0	11,5	дорожні знаки
14	вул. Володимирська, 37 - вул. Малопідвальна, 29	4	60,0	46,0	11,5	дорожні знаки
15	вул. Володимирська, 47	4	60,0	46,0	11,5	дорожні знаки
16	вул. Володимирська, 49-а	8	120,0	92,0	11,5	дорожні знаки
17	вул. Володимирська, 50	15	225,0	172,5	23,0	дорожні знаки/паркомат
18	вул. Володимирська, 51/53	7	105,0	80,5	11,5	дорожні знаки
19	вул. Володимирська, 52/17	25	375,0	287,5	23,0	дорожні знаки

20	вул. Володимирська, навпроти буд. № 60 (сезонний з 27.08 по 30.06)	40	600,0	460,0	46,0	дорожні знаки/паркомат
21	вул. Грінченка, 3 - 1, 2 - 3-а	20	300,0	230,0	23,0	дорожні знаки / паркомат
22	вул. Костьольна, 11 - 3	15	225,0	172,5	23,0	дорожні знаки / паркомат
23	вул. Мала Житомирська, 2/1 - 11	22	330,0	253,0	23,0	дорожні знаки
24	вул. Прорізна, 4 - 8	4	60,0	46,0	23,0	дорожні знаки / паркомат
25	вул. Прорізна, 10 - 16, 17 - 7	23	345,0	264,5	23,0	дорожні знаки / паркомат
26	вул. Прорізна, 27 - 19	16	240,0	184,0	23,0	дорожні знаки / паркомат
27	вул. Пушкінська (бульв. Шевченка Т. - вул. Хмельницького Б.)	16	240,0	184,0	23,0	дорожні знаки, паркомат
28	вул. Пушкінська, 2-4/7	8	120,0	92,0	11,5	дорожні знаки / паркомат
29	вул. Пушкінська, 16/8 - 8	8	120,0	92,0	11,5	дорожні знаки / паркомат
30	вул. Пушкінська, 39 - 29, 34 - 28/9	19	285,0	218,5	23,0	дорожні знаки / паркомат
31	вул. Пушкінська, 42/4 - 36, 45/2 - 39	20	300,0	230,0	23,0	дорожні знаки / паркомат
32	вул. Скоропадського П. (біля буд. №6 на вул. Басейній та буд. №5а на вул. Велика Васильківська)	18	270,0	207,0	23,0	дорожні знаки
33	вул. Скоропадського П., 9/2	16	240,0	184,0	23,0	дорожні знаки
34	вул. Софіївська, 20/21 - 4	26	390,0	299,0	34,5	дорожні знаки / паркомат
35	вул. Терещенківська (від бульв. Шевченка Т. до вул. Толстого Л.)	31	465,0	356,5	34,5	дорожні знаки / паркомат
36	вул. Терещенківська, 11 - 12, 2 - 4-а	39	585,0	448,5	46,0	дорожні знаки / паркомат
37	вул. Толстого, 4/42 - 10, 5 - 1/24	16	240,0	184,0	23,0	дорожні знаки / паркомат
38	вул. Трьохсвятительська	24	360,0	276,0	23,0	дорожні знаки
39	вул. Хмельницького Богдана (вул. Пушкінська - вул. Терещенківська)	13	195,0	149,5	23,0	дорожні знаки / паркомат
40	вул. Хмельницького Богдана, 15	6	90,0	69,0	11,5	дорожні знаки / паркомат
41	вул. Хмельницького Богдана, 16/22-26	14	210,0	161,0	11,5	дорожні знаки
42	пл. Бессарабська, 2	14	210,0	161,0	11,5	дорожні знаки / паркомат
43	площа Європейська	10	150,0	115,0	11,5	дорожні знаки
Територіальне розміщення паркувального майданчика (II зона)						
1	бульв. Шевченка Тараса (ст.м. "Університет")	15	225,0	172,5	11,5	дорожні знаки
2	бульв. Шевченка Тараса (від вул. Франка І. до вул. Пирогова)	12	180,0	138,0	11,5	дорожні знаки
3	бульв. Шевченка Тараса (від вул. Пирогова до вул. Коцюбинського М.)	15	225,0	172,5	23,0	дорожні знаки
4	бульв. Шевченка Тараса, 27 - 27-б	3	45,0	34,5	11,5	дорожні знаки
5	бульв. Шевченка Тараса, 37/122-29	13	195,0	149,5	11,5	дорожні знаки
6	бульв. Шевченка Тараса, 38-44	7	105,0	80,5	11,5	дорожні знаки
7	бульв. Шевченка Тараса, 44	3	45,0	34,5	11,5	дорожні знаки
8	вул. Білоруська, 10 - 22, 1	25	375,0	287,5	34,5	дорожні знаки

9	вул. Бульварно-Кудрявська (від вул. Дмитрівської до вул. Златоустівської)	20	300,0	230,0	23,0	дорожні знаки / паркомат
10	вул. Бульварно-Кудрявська (від вул. Тургенівської до вул. Гоголівської)	22	330,0	253,0	23,0	дорожні знаки
11	вул. Бульварно-Кудрявська, 3-15	34	510,0	391,0	34,5	дорожні знаки
12	вул. Бульварно-Кудрявська, 9	2	30,0	23,0	11,5	дорожні знаки
13	вул. Бульварно-Кудрявська, 11-б	5	75,0	57,5	11,5	дорожні знаки
14	вул. Бульварно-Кудрявська, 24 - 26, 37/14 - 31-а	40	600,0	460,0	46,0	дорожні знаки
15	вул. Велика Житомирська, 2-а	7	105,0	80,5	11,5	дорожні знаки
16	вул. Велика Житомирська, 40	6	90,0	69,0	11,5	дорожні знаки
17	вул. Володимирська, 11/6 - 3, 4 - 14/8	26	390,0	299,0	34,5	дорожні знаки / паркомат
18	вул. Володимирська, 38	10	150,0	115,0	11,5	дорожні знаки
19	вул. Володимирська, 40/2	3	45,0	34,5	11,5	дорожні знаки
20	вул. Володимирська, 58 - 62	38	570,0	437,0	46,0	дорожні знаки
21	вул. Глибочицька, 32В-32Б	20	300,0	230,0	23,0	дорожні знаки
22	вул. Глибочицька, 40 - 44, 53	7	105,0	80,5	11,5	дорожні знаки
23	вул. Гоголівська, 17	3	45,0	34,5	11,5	дорожні знаки
24	вул. Гончара О., 15/3	2	30,0	23,0	11,5	дорожні знаки
25	вул. Гончара О., 57-6	4	60,0	46,0	11,5	дорожні знаки
26	вул. Гончара О., 67	9	135,0	103,5	11,5	дорожні знаки
27	вул. Довженка, 12-а	60	1500,0	690,0	69,0	дорожні знаки
28	вул. Дегтярівська, 3 - 5	17	255,0	195,5	23,0	дорожні знаки
29	вул. Дмитрівська, 2	24	360,0	276,0	23,0	дорожні знаки / паркомат
30	вул. Дмитрівська, 69	3	45,0	34,5	11,5	дорожні знаки
31	вул. Жилянська, 85	28	700,0	322,0	34,5	дорожні знаки
32	вул. Золотоворітська, 13	2	30,0	23,0	11,5	дорожні знаки
33	вул. Зоологічна (Зоопарк) (лист №1)	12	180,0	138,0	11,5	дорожні знаки
34	вул. Зоологічна (Зоопарк) (лист №2, лист №3) (сезонний з 01.04 по 01.10)	103	1545,0	1184,5	115,0	дорожні знаки
35	вул. Коперника, 2 - 103 по вул. Січових Стрільців	12	300,0	138,0	11,5	дорожні знаки
36	вул. Коцюбинського, 1 (вул. Хмельницького Б., 66)	13	195,0	149,5	11,5	дорожні знаки
37	вул. Леонтовича, Ботанічна пл.	23	345,0	264,5	34,5	дорожні знаки / паркомат
38	вул. Лисенка, 4, 8, 5 - 1	28	420,0	322,0	34,5	дорожні знаки/ паркомат
39	вул. Лисенка, 10/30	4	60,0	46,0	11,5	дорожні знаки
40	вул. Молдавська, 2 (під час проведення заходів)	34	850,0	391,0	34,5	дорожні знаки
41	вул. Молдавська, буд. № 12-б по вул. Дегтярівській	100	2500,0	1150,0	115,0	дорожні знаки
42	вул. Обсерваторна, 12-а	7	105,0	80,5	11,5	дорожні знаки
43	вул. Петлюри С., 6	12	180,0	138,0	11,5	дорожні знаки
44	вул. Петлюри С., 18 - 28/120	18	270,0	207,0	23,0	дорожні знаки
45	вул. Петлюри С., 28	4	60,0	46,0	11,5	дорожні знаки
46	вул. Петлюри С., 30, 29 - 25	30	450,0	345,0	34,5	дорожні знаки
47	вул. Пирогова, 9 - 7, 2/37 - 4	39	585,0	448,5	46,0	дорожні знаки/паркомат
48	вул. Рейтарська, 25	11	165,0	126,5	11,5	дорожні знаки
49	вул. Рейтарська, 28	1	15,0	11,5	11,5	дорожні знаки
50	вул. Рейтарська, 29	4	60,0	46,0	11,5	дорожні знаки
51	вул. Рейтарська, 37	4	60,0	46,0	11,5	дорожні знаки
52	вул. Саксаганського, 88 - 106, 109 - 133	19	285,0	218,5	23,0	дорожні знаки
53	вул. Саксаганського, 115-а	15	225,0	172,5	11,5	дорожні знаки

54	вул. Саксаганського, 119	3	45,0	34,5	11,5	дорожні знаки
55	вул. Січових Стрільців, 20	5	75,0	57,5	11,5	дорожні знаки
56	вул. Січових Стрільців, 82 - 84	4	60,0	46,0	11,5	дорожні знаки
57	вул. Старовокзальна, 13-а - 5	10	150,0	115,0	11,5	дорожні знаки
58	вул. Старовокзальна, 14 - 22	14	210,0	161,0	11,5	дорожні знаки
59	вул. Стрілецька, 2/17	4	60,0	46,0	11,5	дорожні знаки
60	вул. Тургенєвська, 76 - 78	5	75,0	57,5	11,5	дорожні знаки
61	вул. Тургенєвська, 80-а	4	60,0	46,0	11,5	дорожні знаки
62	вул. Франка, 4-б	10	150,0	115,0	11,5	дорожні знаки
63	вул. Франка, 18 - 32/34	12	180,0	138,0	11,5	дорожні знаки
64	вул. Франка, 34/33 - 46, 27/31 - "Володимирський собор"	70	1050,0	805,0	80,5	дорожні знаки / паркомат
65	вул. Хмельницького Богдана (від вул. Володимирської до вул. Франка)	18	270,0	207,0	23,0	дорожні знаки
66	вул. Хмельницького Богдана, 17/52-а	8	120,0	92,0	11,5	дорожні знаки
67	вул. Хмельницького Богдана, 19 - 21-а	7	105,0	80,5	11,5	дорожні знаки
68	вул. Хмельницького Богдана, 23	5	75,0	57,5	11,5	дорожні знаки
69	вул. Хмельницького Богдана, 30/10	5	75,0	57,5	11,5	дорожні знаки
70	вул. Хмельницького Богдана, 32	8	120,0	92,0	11,5	дорожні знаки
71	вул. Хмельницького Богдана, 34-а - 40/25	4	60,0	46,0	11,5	дорожні знаки
72	вул. Хмельницького Богдана, 39	3	45,0	34,5	11,5	дорожні знаки
73	вул. Хмельницького Богдана, 42/32 - 48, 33/34 - 35/1	18	270,0	207,0	23,0	дорожні знаки / паркомат
74	вул. Хмельницького Богдана, 53	5	75,0	57,5	11,5	дорожні знаки
75	вул. Хмельницького Богдана, 55 - 57	4	60,0	46,0	11,5	дорожні знаки
76	вул. Хмельницького Богдана, 62 - 66	5	75,0	57,5	11,5	дорожні знаки
77	вул. Чорновола В., 25	4	60,0	46,0	11,5	дорожні знаки
78	вул. Ярославів Вал (від вул. Гончара до вул. Володимирської)	68	1020,0	782,0	80,5	дорожні знаки
79	вул. Ярославів Вал, 14-а	8	120,0	92,0	11,5	дорожні знаки
80	вул. Ярославів Вал, 14-б	8	120,0	92,0	11,5	дорожні знаки
81	вул. Ярославів Вал, 22	8	120,0	92,0	11,5	дорожні знаки
82	вул. Ярославів Вал, 23	8	120,0	92,0	11,5	дорожні знаки
83	вул. Ярославів Вал, 30/18	4	60,0	46,0	11,5	дорожні знаки
84	вул. Ярославів Вал, 40 - 32-а, 34/1 - 23- а	17	255,0	195,5	23,0	дорожні знаки
85	пл. Львівська	23	345,0	264,5	23,0	дорожні знаки
86	пл. Перемоги, 1	22	330,0	253,0	23,0	дорожні знаки
87	пров. Брест-Литовський (навпроти буд. 6/10 - 30 по просп. Перемоги)	31	465,0	356,5	34,5	дорожні знаки
88	пров. Георгіївський, 2	3	45,0	34,5	11,5	дорожні знаки
89	пров. Горської А., 5-а / вул. Хмельницького Б., 57-б	6	90,0	69,0	11,5	дорожні знаки
90	пров. Рильський (біля буд. № 22, 20/1- а по вул. Володимирська)	18	270,0	207,0	23,0	дорожні знаки
91	пров. Рильський (вул. Стрілецька-вул. Володимирська)	23	345,0	264,5	34,5	дорожні знаки
92	просп. Перемоги, 1 - 3	25	375,0	287,5	34,5	дорожні знаки
93	просп. Перемоги, 22 - 26	46	690,0	529,0	57,5	дорожні знаки
94	просп. Перемоги, 25-а	4	60,0	46,0	11,5	дорожні знаки
95	просп. Перемоги, 27 - 17	32	480,0	368,0	34,5	дорожні знаки
96	просп. Перемоги, 31 - 29	11	165,0	126,5	11,5	дорожні знаки
97	просп. Перемоги, 38	18	450,0	207,0	23,0	дорожні знаки

98	просп. Перемоги, 40-6 (на території парку) (під час проведення заходів)	69	1725,0	793,5	80,5	дорожні знаки
99	просп. Перемоги, 42 - 44	21	525,0	241,5	23,0	дорожні знаки
100	просп. Перемоги, 47 - 45	16	240,0	184,0	23,0	дорожні знаки
101	узвіз Вознесенський, 10-а	4	60,0	46,0	11,5	дорожні знаки
102	узвіз Вознесенський (від вул. Січових Стрільців до пров. Нестерівського)	38	570,0	437,0	46,0	дорожні знаки/паркомат
Територіальне розміщення паркувального майданчика (III зона)						
1	вул. Багговутівська, 3/15-6	12	180,0	138,0	11,5	дорожні знаки
2	вул. Багговутівська, 12	3	45,0	34,5	11,5	дорожні знаки
3	вул. Дегтярівська, 51 - 53-а	51	765,0	586,5	57,5	дорожні знаки
4	вул. Довженка, 3	6	90,0	69,0	11,5	дорожні знаки
5	вул. Котовського, 11	13	325,0	149,5	11,5	дорожні знаки
6	вул. Мельникова, 36/1 (сезонний з 27.08 по 30.06)	18	270,0	207,0	23,0	дорожні знаки
7	вул. Печенізька, 16	5	125,0	57,5	11,5	дорожні знаки
8	просп. Перемоги, 48	31	465,0	356,5	34,5	дорожні знаки
9	просп. Перемоги, 52/2	4	100,0	46,0	11,5	дорожні знаки
Спеціально обладнані майданчики для паркування						
Територіальне розміщення паркувального майданчика (II зона)						
1	вул. Борщагівська, 2 - 8	69	1725,0	793,5	80,5	дорожні знаки
2	вул. Велика Житомирська, 8-а	3	45,0	34,5	11,5	дорожні знаки
3	вул. Жилианська, 148	17	425,0	195,5	23,0	дорожні знаки
4	вул. Жилианська - вул. Петлюри	38	950,0	437,0	46,0	дорожні знаки
5	вул. Златоустівська, 11	33	825,0	379,5	34,5	дорожні знаки
6	вул. Леонтовича, 6	10	250,0	115,0	11,5	дорожні знаки
7	вул. Петлюри С., 27	28	700,0	322,0	34,5	дорожні знаки
8	вул. Січових Стрільців, 1 - 5	23	575,0	264,5	23,0	дорожні знаки
9	вул. Стрілецька, 10/1	11	275,0	126,5	11,5	дорожні знаки
10	вул. Хмельницького Богдана, 57 - 57-6	11	275,0	126,5	11,5	дорожні знаки
11	вул. Чорновола В. / вул. Глібова	20	500,0	230,0	23,0	дорожні знаки
12	вул. Ярославів Вал, 18	18	450,0	207,0	23,0	дорожні знаки
13	просп. Перемоги, 34	31	775,0	356,5	34,5	дорожні знаки
Територіальне розміщення паркувального майданчика (III зона)						
1	вул. Котовського, 45 - 47	35	875,0	402,5	46	дорожні знаки
2	вул. Котовського, 47, корпус 2	55	1375,0	632,5	69,0	дорожні знаки
3	вул. Мельникова (ст.м. "Дорогожичі")	18	450,0	207,0	23	дорожні знаки
4	вул. Перовської (навпроти стадіону)	44	1100,0	506,0	46,0	дорожні знаки
5	вул. Татарська, 7	50	1250,0	575,0	57,5	дорожні знаки
6	вул. Туполева, 30	25	625,0	287,5	34,5	дорожні знаки
7	вул. Щусева (ст. м. "Сирець")	26	650,0	299,0	34,5	дорожні знаки
8	просп. Перемоги, 56-а	11	275,0	126,5	11,5	дорожні знаки
9	просп. Перемоги, 84-а	112	2800,0	1288,0	126,5	дорожні знаки

Київський міський голова

В. Кличко

**Підсумкова таблиця змін в таблицю №1 до додатка 5 в редакції, затвердженій рішенням КМР від 22.12.2015
№ 57/57**

Реєстр	Голосіївський	Дарницький	Деснянський	Дніпровський	Оболонський	Печерський	Подільський	Святошинський	Соломянський	Шевченківський	Всього машиномісць	Всього паркувальних майданчиків
Рішення Київської міської ради від 02.07.2015 № 667/1531	3 251	6 777	7 230	7 157	2 067	2 041	2 177	4 171	1 852	2 983	39 706	890
Внесли нові м/м (заявка щодо укладення договору, перспектива здійснення діяльності)	1 775	3 232	2 529	1 557	1 140	563	717	2 222	376	426	14 537	346
Вилучили (землевідвід, вимога ДАІ, надано статус скверу, будівництво)	-68	-579	-434	-1 242	-124	-90	-82	-329	-120	-164	-3 232	39
Зміна м/м (зміна схеми ОДР)	103	1 672	113	399	109	-7	-62	275	35	-6	2631	121
Різниця між діючим рішенням та змінами на сесію	1 810	4 325	2 208	714	1 125	466	573	2 168	291	256	13 936	428
Загальна кількість машиномісць на сесію Київради	5 061	11 102	9 438	7 871	3 192	2 507	2 750	6 339	2 143	3 239	<u>53 642</u>	<u>1 318</u>

Порівняльна таблиця до проекту рішення Київської міської ради від 23 червня 2011 року № 242/5629 «Про встановлення місцевих податків і зборів у м. Києві» в редакції від 22.12.2015 №57/57

Чинна редакція							Пропонується для затвердження								
№ п/п	Район	Адреса	Кількість м/м	Площа земельної ділянки, закріпленої за КП "Київтранспарксервіс"			Технічне облаштування	Зміни, що підлягають внесенню	Підстава	Адреса	Кількість м/м	Площа земельної ділянки, закріпленої за КП "Київтранспарксервіс"			Технічне облаштування
				Загальна площа	в т.ч. площа земельної ділянки, відведеної для паркування (S)	в т.ч. площа земельної ділянки, відведеної для безоплатного паркування (I)						Загальна площа	в т.ч. площа земельної ділянки, відведеної для паркування (S)	в т.ч. площа земельної ділянки, відведеної для безоплатного паркування (I)	
1	Гол	вул. Васильківська, 35	50	1250,0	575,0	57,5	дорожні знаки	вилучити	Постійне користування		0	0,0	0,0	0,0	
2	Гол	вул. Горького (від вул. Саксаганського до вул. Л.Толстого)	49	735,0	563,5	57,5	дорожні знаки	зміна адреси	Перейменування вулиць м. Києва	вул. Антоновича (від вул. Саксаганського до вул. Толстого Л.)	49	735,0	563,5	57,5	дорожні знаки
3	Гол	вул. Горького (від вул. Тельмана до вул. Тверської)	15	225,0	172,5	23,0	дорожні знаки	зміна адреси	Перейменування вулиць м. Києва	вул. Антоновича (від вул. Німецька до вул. Тверської)	15	225,0	172,5	23,0	дорожні знаки
4	Гол	вул. Горького, 115 (ринок "Володимирський")	25	375,0	287,5	34,5	дорожні знаки / паркомати	зміна адреси/зміна м/м	Перейменування вулиць м. Києва	вул. Антоновича, 115 (ринок "Володимирський")	30	450,0	345,0	34,5	дорожні знаки / паркомати
5	Гол	вул. Горького, 122 - 124/128	10	150,0	115,0	11,5	дорожні знаки	зміна адреси	Перейменування вулиць м. Києва	вул. Антоновича, 122 - 124/128	10	150,0	115,0	11,5	дорожні знаки
6	Гол	вул. Горького, 172	16	400,0	184,0	23,0	дорожні знаки	зміна адреси	Перейменування вулиць м. Києва	вул. Антоновича, 172	16	400,0	184,0	23,0	дорожні знаки
7	Гол	вул. Горького, 19 - 21	5	75,0	57,5	11,5	дорожні знаки	зміна адреси	Перейменування вулиць м. Києва	вул. Антоновича, 19 - 21	5	75,0	57,5	11,5	дорожні знаки
8	Гол	вул. Горького, 44 - 50	22	330,0	253,0	23,0	дорожні знаки	зміна адреси/зміна м/м	Перейменування вулиць м. Києва	вул. Антоновича, 44 - 50	30	450,0	345,0	34,5	дорожні знаки
9	Гол	вул. Горького, 47/12 - 41	14	210,0	161,0	11,5	дорожні знаки / паркомат	зміна адреси	Перейменування вулиць м. Києва	вул. Антоновича, 47/12 - 41	14	210,0	161,0	11,5	дорожні знаки / паркомат
10	Гол	вул. Горького, 5	6	90,0	69,0	11,5	дорожні знаки	зміна адреси	Перейменування вулиць м. Києва	вул. Антоновича, 5	6	90,0	69,0	11,5	дорожні знаки
11	Гол	вул. Горького, 51 - вул. Червоноармійська, 78	9	135,0	103,5	11,5	дорожні знаки / паркомат	зміна адреси/зміна м/м	Перейменування вулиць м. Києва	вул. Антоновича, 51 - вул. Велика Васильківська, 78	16	240,0	184,0	23,0	дорожні знаки / паркомат
12	Гол	вул. Димитрова, 20/84	2	30,0	23,0	11,5	дорожні знаки	зміна адреси	Перейменування вулиць м. Києва	вул. Ділова, 20/84	2	30,0	23,0	11,5	дорожні знаки
13	Гол	вул. Жиянська (від вул. Горького до вул. Червоноармійської)	9	135,0	103,5	11,5	дорожні знаки	зміна адреси	Перейменування вулиць м. Києва	вул. Жиянська (від вул. Антоновича до вул. Велика Васильківська)	9	135,0	103,5	11,5	дорожні знаки
14	Гол	вул. Жиянська (від вул. Володимирської до вул. Горького)	27	405,0	310,5	34,5	дорожні знаки	зміна адреси	Перейменування вулиць м. Києва	вул. Жиянська (від вул. Володимирської до вул. Антоновича)	27	405,0	310,5	34,5	дорожні знаки
15	Гол	вул. Жиянська, 43 - 39/92, 48 - 46	37	555,0	425,5	46,0	дорожні знаки	зміна адреси/зміна м/м	Зміна схеми ОДР (організація дорожнього руху)	вул. Жиянська (вул. Тарасівська - вул. Володимирська)	24	360,0	276,0	23,0	дорожні знаки
16	Гол	вул. Заболотного, 94	70	1750,0	805,0	80,5	дорожні знаки	зміна м/м	Зміна схеми ОДР (організація дорожнього руху) за результатами обстеження	вул. Заболотного, 94	50	1250,0	575,0	57,5	дорожні знаки
17	Гол	вул. Ломоносова (навпроти буд. № 60/5)	18	450,0	207,0	23,0	дорожні знаки	вилучити	Власність		0	0,0	0,0	0,0	
18	Гол	вул. Луценка Д. (навпроти буд. № 9-а)	66	1625,0	759,0	69,0	дорожні знаки	зміна загальної площі паркувального майданчика	п.п. 7.2.1 ДСТУ 2587:2010 "Розмітка дорожня. Загальні технічні умови. Методи контролювання. Правила застосування"	вул. Луценка Д. (навпроти буд. № 9-а)	66	1650,0	759,0	69,0	дорожні знаки
19	Гол	вул. Любченка П. (біля буд. № 165 по вул. Горького)	13	149,5	149,5	11,5	дорожні знаки	зміна загальної площі паркувального майданчика/зміна адреси	п.п. 7.2.1 ДСТУ 2587:2010 "Розмітка дорожня. Загальні технічні умови. Методи контролювання. Правила застосування"/Перейменування вулиць м. Києва	вул. Загоронія (біля буд. № 165 по вул. Антоновича)	13	195,0	149,5	11,5	дорожні знаки

20	Гол	вул. Саперно-Слобідська, 8 - 10	37	925,0	425,5	46,0	дорожні знаки	перенести з "Відведені майданчики для паркування" в "Спеціально обладнані майданчики для паркування"/зміна м/м	Згідно Постанови Кабінету міністрів України від 03.12.2009 № 1342 "паркувальні майданчики, які розміщені поза межами проїзної частини вулиці, дороги або тротуару та обладнані відповідно до вимог цих Правил і Правил дорожнього руху" відносяться до "Спеціально обладнані майданчики для паркування"	вул. Саперно-Слобідська, 8 - 10	88	2200,0	1012,0	103,5	дорожні знаки
21	Гол	вул. Тверська (біля буд. №127 по вул. Горького)	17	255,0	195,5	23,0	дорожні знаки	зміна адреси	Перейменування вулиць м. Києва	вул. Тверська (біля буд. №127 по вул. Антоновича)	17	255,0	195,5	23,0	дорожні знаки
22	Гол	вул. Тельмана (від вул. Червоноармійської до вул. Горького)	15	225,0	172,5	23,0	дорожні знаки	зміна адреси	Перейменування вулиць м. Києва	вул. Німецька (від вул. Великої Васильківської до вул. Антоновича)	15	225,0	172,5	23,0	дорожні знаки
23	Гол	вул. Толстого Льва (від вул. Володимирської до вул. Горького)	11	165,0	126,5	11,5	дорожні знаки / паркомат	зміна адреси	Перейменування вулиць м. Києва	вул. Толстого Л. (від вул. Володимирської до вул. Антоновича)	11	165,0	126,5	11,5	дорожні знаки / паркомат
24	Гол	вул. Червоноармійська (від пл. Л. Толстого до вул. Саксаганського)	27	405,0	310,5	34,5	дорожні знаки / паркомат	зміна адреси	Перейменування вулиць м. Києва	вул. Велика Васильківська (від пл. Толстого Л. до вул. Саксаганського)	27	405,0	310,5	34,5	дорожні знаки / паркомат
25	Гол	вул. Червоноармійська (від вул. Тверської до вул. Тельмана)	18	270,0	207,0	23,0	дорожні знаки	зміна адреси	Перейменування вулиць м. Києва	вул. Велика Васильківська (від вул. Тверської до вул. Німецька)	18	270,0	207,0	23,0	дорожні знаки
26	Гол	вул. Червоноармійська (від вул. Тельмана до вул. Володимиро-Либідської) (під час проведення заходів)	35	525,0	402,5	34,5	дорожні знаки	зміна адреси	Перейменування вулиць м. Києва	вул. Велика Васильківська (від вул. Німецька до вул. Володимиро-Либідської) (під час проведення заходів)	35	525,0	402,5	34,5	дорожні знаки
27	Гол	вул. Червоноармійська, 102 - 98	24	360,0	276,0	23,0	дорожні знаки	зміна адреси	Перейменування вулиць м. Києва	вул. Велика Васильківська, 102 - 98	24	360,0	276,0	23,0	дорожні знаки
28	Гол	вул. Червоноармійська, 58-50/23	18	270,0	207,0	23,0	дорожні знаки / паркомат	зміна адреси	Перейменування вулиць м. Києва	вул. Велика Васильківська, 58-50/23	18	270,0	207,0	23,0	дорожні знаки / паркомат
29	Гол	вул. Червоноармійська, 72 - 60	24	360,0	276,0	23,0	дорожні знаки / паркомат	зміна адреси/м/м	Перейменування вулиць м. Києва	вул. Велика Васильківська, 72 - 60	30	450,0	345,0	34,5	дорожні знаки / паркомат
30	Гол	вул. Червоноармійська, 84 - 74	23	345,0	264,5	23,0	дорожні знаки / паркомат	зміна адреси	Перейменування вулиць м. Києва	вул. Велика Васильківська, 84 - 74	23	345,0	264,5	23,0	дорожні знаки / паркомат
31	Гол	перетин вул. Конєва та вул. Ломоносова	210	5250,0	2415,0	241,5	дорожні знаки	зміна м/м	Зміна схеми ОДР (організація дорожнього руху)/Перейменування вулиць м. Києва	перетин вул. Конєва та вул. Ломоносова	269	6725,0	3093,5	310,5	дорожні знаки
32	Гол	пл. Московська (під шляхопроводом, навпроти буд. №1 по просп. Науки)	18	450,0	207,0	23,0	дорожні знаки	перенести з "Відведені майданчики для паркування" в "Спеціально обладнані майданчики для паркування"/зміна адреси	Зміна схеми ОДР (організація дорожнього руху)/Перейменування вулиць м. Києва	пл. Деміївська (під шляхопроводом, навпроти буд. №1 по просп. Науки)	18	450,0	207,0	23,0	дорожні знаки
33	Гол	пл. Московська (Центральний автовокзал)	35	875,0	402,5	46,0	дорожні знаки	зміна адреси	Перейменування вулиць м. Києва	пл. Деміївська (Центральний автовокзал)	35	875,0	402,5	46,0	дорожні знаки
34	Гол	просп. 40-річчя Жовтня, 116	25	625,0	287,5	34,5	дорожні знаки	зміна адреси	Перейменування вулиць м. Києва	просп. Голосіївський, 116	25	625,0	287,5	34,5	дорожні знаки
35	Гол	просп. Червонозоряний, 130	60	1000,0	690,0	46,0	дорожні знаки	зміна загальної площі паркувального майданчика/зміна адреси	п.п. 7.2.1 ДСТУ 2587:2010 "Розмітка дорожня. Загальні технічні умови. Методи контролювання. Правила застосування"/Перейменування вулиць м. Києва	просп. Лобановського, 130	60	1500,0	690,0	46,0	дорожні знаки
36	Гол						внести		Перспектива укладення договору	вул. Антоновича, 103	8	120,0	92,0	11,5	дорожні знаки
37	Гол						внести		Перспектива укладення договору	вул. Антоновича, 12-6	11	275,0	126,5	11,5	дорожні знаки
38	Гол						внести		Перспектива укладення договору	вул. Антоновича, 155-а (заїзд з вул. Велика Васильківська)	15	375,0	172,5	23,0	дорожні знаки
39	Гол						внести		Перспектива здійснення діяльності	вул. Антоновича, 176	20	300,0	230,0	23,0	дорожні знаки
40	Гол						внести		Перспектива укладення договору	вул. Антоновича, 180	10	150,0	115,0	11,5	дорожні знаки
41	Гол						внести		Перспектива укладення договору	вул. Антоновича, 72	45	1125,0	517,5	57,5	дорожні знаки

42	Гол						внести	Перспектива здійснення діяльності	вул. Антоновича, 31/27 - 14-6 по вул. Жилинська	25	375,0	287,5	34,5	дорожні знаки
43	Гол						внести	Перспектива укладення договору	вул. Голосіївська, 13-в	25	625,0	287,5	34,5	дорожні знаки
44	Гол						внести	Перспектива укладення договору	вул. Деміївська, 35 - 41 (навпроти)	206	5150,0	2369,0	241,5	дорожні знаки
45	Гол						внести	Перспектива здійснення діяльності	вул. Жилинська, 32 - 30/32	10	150,0	115,0	11,5	дорожні знаки
46	Гол						внести	Перспектива укладення договору	вул. Жилинська, 72	7	105,0	80,5	11,5	дорожні знаки
47	Гол						внести	Перспектива укладення договору	вул. Заболотного, 46 - 48	50	1250,0	575,0	57,5	дорожні знаки
48	Гол						внести	Перспектива укладення договору	вул. Заболотного, між № 152 та № 154	42	1050,0	483,0	46,0	дорожні знаки
49	Гол						внести	Перспектива укладення договору	вул. Інженерна, 1	7	105,0	80,5	11,5	дорожні знаки
50	Гол						внести	Перспектива укладення договору	вул. Кіровоградська, 34/36	45	1125,0	517,5	57,5	дорожні знаки
51	Гол						внести	Перспектива укладення договору	вул. Кіровоградська/узвіз Фрометівський	30	750,0	345,0	34,5	дорожні знаки
52	Гол						внести	Перспектива укладення договору	вул. Костичева Академіка, 3	45	1125,0	517,5	57,5	дорожні знаки
53	Гол						внести	Перспектива укладення договору	вул. Ломоносова, 59	15	375,0	172,5	23,0	дорожні знаки
54	Гол						внести	Перспектива укладення договору	вул. Лятошинського, 8	65	1625,0	747,5	80,5	дорожні знаки
55	Гол						внести	Перспектива укладення договору	вул. Максимовича (навпроти тролейбусного депо)	22	550,0	253,0	23,0	дорожні знаки
56	Гол						внести	Перспектива укладення договору	вул. Малевича, 32	42	1050,0	483,0	46,0	дорожні знаки
57	Гол						внести	Перспектива укладення договору	вул. Саксаганського, 33 - 51	20	500,0	230,0	23,0	дорожні знаки
58	Гол						внести	Перспектива укладення договору	вул. Саперно-Слобідська (навпроти буд. 25)	65	1625,0	747,5	80,5	дорожні знаки
59	Гол						внести	Перспектива укладення договору	вул. Саперно-Слобідська, 37	17	425,0	195,5	23,0	дорожні знаки
60	Гол						внести	Перспектива укладення договору	вул. Саперно-Слобідська, навпроти буд. 26	45	1125,0	517,5	57,5	дорожні знаки
61	Гол						внести	Перспектива укладення договору	вул. Ракетна, 22	50	1250,0	575,0	57,5	дорожні знаки
62	Гол						внести	Перспектива укладення договору	на розі вул. Л. Толстого та вул. Паньківської, біля буд. 25/2	15	375,0	172,5	23,0	дорожні знаки
63	Гол						внести	Перспектива укладення договору	перетин вул. Жилинської та вул. Еренбурга	15	375,0	172,5	23,0	дорожні знаки
64	Гол						внести	Перспектива укладення договору	перетин вул. Кайсарова та вул. Охтирська	10	250,0	115,0	11,5	дорожні знаки
65	Гол						внести	Перспектива укладення договору	перетин вул. Конєва та вул. Касіяна	150	3750,0	1725,0	172,5	дорожні знаки
66	Гол						внести	Перспектива укладення договору	пл. Деміївська, 3 (біля Центрального автовокзалу)	10	250,0	115,0	11,5	дорожні знаки
67	Гол						внести	Перспектива укладення договору	просп. Глушкова, 10	20	500,0	230,0	23,0	дорожні знаки
68	Гол						внести	Перспектива укладення договору	просп. Глушкова, 12-а	393	9825,0	4519,5	460,0	дорожні знаки
69	Гол						внести	Перспектива укладення договору	просп. Глушкова, 55 - 59	53	1325,0	609,5	57,5	дорожні знаки
70	Гол						внести	Перспектива укладення договору	просп. Глушкова, 67 (навпроти буд. №36)	20	500,0	230,0	23,0	дорожні знаки
71	Гол						внести	Перспектива укладення договору	просп. Голосіївський, 15 (біля національної бібліотеки ім.В.І.Вернадського)	25	625,0	287,5	34,5	дорожні знаки
72	Гол						внести	Перспектива укладення договору	просп. Лобановського, 123	28	700,0	322,0	34,5	дорожні знаки
73	Гол						внести	Перспектива укладення договору	просп. Науки, 3	30	750,0	345,0	34,5	дорожні знаки
74	Гол						внести	Перспектива укладення договору	просп. Науки, 55 - 55-а	44	1100,0	506,0	46,0	дорожні знаки
75	Гол						внести	Перспектива укладення договору	шосе Столичне, 33 - 35	20	500,0	230,0	23,0	дорожні знаки

76	Дар	вул. Ахматової, 37 - 35-а	89	2225,0	1023,5	103,5	дорожні знаки	зміна м/м	Зміна схеми ОДР (організація дорожнього руху) за результатами обстеження	вул. Ахматової, 37 - 35-а	140	3500,0	1610,0	161,0	дорожні знаки
77	Дар	вул. Бориспільська, 17	50	1250,0	575,0	57,5	дорожні знаки	зміна м/м	Зміна схеми ОДР (організація дорожнього руху) за результатами обстеження	вул. Бориспільська, 17	94	2350,0	1081,0	103,5	дорожні знаки
78	Дар	вул. Бориспільська, 19	151	3775,0	1736,5	172,5	дорожні знаки	зміна м/м	Зміна схеми ОДР (організація дорожнього руху) за результатами обстеження	вул. Бориспільська, 19	210	5250,0	2415,0	241,5	дорожні знаки
79	Дар	вул. Бориспільська, 3/3	33	825,0	379,5	34,5	дорожні знаки	зміна м/м	Зміна схеми ОДР (організація дорожнього руху) за результатами обстеження	вул. Бориспільська, 3/3	50	1250,0	575,0	57,5	дорожні знаки
80	Дар	вул. Ващенко (навпроти буд. № 5 - 7 та між 50-а Садова вул., -53-а Садова вул.)	30	750,0	345,0	34,5	дорожні знаки	зміна м/м	Зміна схеми ОДР (організація дорожнього руху) за результатами обстеження	вул. Ващенко (навпроти буд. № 5 - 7 та між 50-а Садова вул., -53-а Садова вул.)	79	1975,0	908,5	92,0	дорожні знаки
81	Дар	вул. Вербицького, 1, 1-а	300	7500,0	3450,0	345,0	дорожні знаки	вилучити	розпочато будівництво		0	0,0	0,0	0,0	
82	Дар	вул. Вишняківська, 1	75	1875,0	862,5	92,0	дорожні знаки	зміна м/м	Зміна схеми ОДР (організація дорожнього руху) за результатами обстеження	вул. Вишняківська, 1	140	3500,0	1610,0	161,0	дорожні знаки
83	Дар	вул. Вишняківська, 13	58	1450,0	667,0	69,0	дорожні знаки	зміна м/м	Зміна схеми ОДР (організація дорожнього руху) за результатами обстеження	вул. Вишняківська, 13	115	2875,0	1322,5	138,0	дорожні знаки
84	Дар	вул. Вишняківська, 8-б	20	500,0	230,0	23,0	дорожні знаки	вилучити	будівництво дитячого закладу		0	0,0	0,0	0,0	
85	Дар	вул. Драгоманова, 23-б	111	2775,0	1276,5	126,5	дорожні знаки	зміна м/м	Зміна схеми ОДР (організація дорожнього руху) за результатами обстеження	вул. Драгоманова, 23-б	195	4875,0	2242,5	230,0	дорожні знаки
86	Дар	вул. Драгоманова, 31-б	183	4575,0	2104,5	207,0	дорожні знаки	зміна м/м	Зміна схеми ОДР (організація дорожнього руху) за результатами обстеження	вул. Драгоманова, 31-б	315	7875,0	3622,5	368,0	дорожні знаки
87	Дар	вул. Драгоманова, 35/55	80	2000,0	920,0	92,0	дорожні знаки	вилучити	Оренда		0	0,0	0,0	0,0	
88	Дар	вул. Драгоманова, 40-е	28	700,0	322,0	34,5	дорожні знаки	вилучити	Оренда		0	0,0	0,0	0,0	
89	Дар	вул. Драгоманова, 42	85	2125,0	977,5	103,5	дорожні знаки	зміна м/м	Зміна схеми ОДР (організація дорожнього руху) за результатами обстеження	вул. Драгоманова, 42	155	3875,0	1782,5	184,0	дорожні знаки
90	Дар	вул. Драгоманова, 6-а	94	2350,0	1081,0	103,5	дорожні знаки	зміна м/м	Зміна схеми ОДР (організація дорожнього руху) за результатами обстеження	вул. Драгоманова, 6-а	250	6250,0	2875,0	287,5	дорожні знаки
91	Дар	вул. Драгоманова, 8	37	925,0	425,5	46,0	дорожні знаки	вилучити	будівництво		0	0,0	0,0	0,0	
92	Дар	вул. Здобунівська, 4 - 6	70	1750,0	805,0	80,5	дорожні знаки	зміна м/м	Зміна схеми ОДР (організація дорожнього руху) за результатами обстеження	вул. Здобунівська, 4 - 6	85	2125,0	977,5	103,5	дорожні знаки
93	Дар	вул. Ілліча, 1	11	165,0	126,5	11,5	дорожні знаки	зміна адреси	Перейменування вулиць м. Києва	вул. Паскаліна Ю., 1	11	165,0	126,5	11,5	дорожні знаки
94	Дар	вул. Леніна, 39	28	420,0	322,0	34,5	дорожні знаки	зміна адреси	Перейменування вулиць м. Києва	вул. Харченка Є., 39	28	420,0	322,0	34,5	дорожні знаки
95	Дар	вул. Леніна, 55 (Бортничі)	50	1250,0	575,0	57,5	дорожні знаки	зміна адреси	Перейменування вулиць м. Києва	вул. Харченка Є., 55 (Бортничі)	50	1250,0	575,0	57,5	дорожні знаки
96	Дар	вул. Леніна, 59 (Бортничі)	50	1250,0	575,0	57,5	дорожні знаки	зміна адреси	Перейменування вулиць м. Києва	вул. Харченка Є., 59 (Бортничі)	50	1250,0	575,0	57,5	дорожні знаки
97	Дар	вул. Леніна, 65 (навпроти (Бортничі))	55	1375,0	632,5	69,0	дорожні знаки	зміна адреси/зміна м/м	Перейменування вулиць м. Києва/Згідно інвентаризації паркувального простору	вул. Харченка Є., 65 (навпроти (Бортничі))	110	2750,0	1265,0	126,5	дорожні знаки
98	Дар	вул. Новодарницька, 1	56	1400,0	644,0	69,0	дорожні знаки	зміна адреси/зміна м/м	Зміна схеми ОДР (організація дорожнього руху)	вул. Кравчука, навпроти буд. №5 - №5-а по вул. Ревуцького	86	2150,0	989,0	103,5	дорожні знаки
99	Дар	вул. Ревуцького, 1 (вздовж автостоянки)	50	1250,0	575,0	57,5	дорожні знаки	зміна м/м	Зміна схеми ОДР (організація дорожнього руху) за результатами обстеження	вул. Ревуцького, 1 (вздовж автостоянки)	160	4000,0	1840,0	184,0	дорожні знаки
100	Дар	вул. Ревуцького, 15	24	600,0	276,0	23,0	дорожні знаки	зміна м/м	Зміна схеми ОДР (організація дорожнього руху) за результатами обстеження	вул. Ревуцького, 15	40	1000,0	460,0	46,0	дорожні знаки
101	Дар	вул. Руденко Л., 10-а	72	1800,0	828,0	80,5	дорожні знаки	зміна м/м	Зміна схеми ОДР (організація дорожнього руху) за результатами обстеження	вул. Руденко Л., 10-а	90	2250,0	1035,0	103,5	дорожні знаки
102	Дар	вул. Сортувальна, 11-а	80	2000,0	920,0	92,0	дорожні знаки	зміна м/м	Зміна схеми ОДР (організація дорожнього руху) за результатами обстеження	вул. Сортувальна, 11-а	116	2900,0	1334,0	138,0	дорожні знаки
103	Дар	вул. Урлівська, 4-а	72	1800,0	828,0	80,5	дорожні знаки	зміна м/м	Зміна схеми ОДР (організація дорожнього руху) за результатами обстеження	вул. Урлівська, 4-а	170	4250,0	1955,0	195,5	дорожні знаки

104	Дар	просп. Бажана, 30	226	5670,0	2599,0	253,0	дорожні знаки	зміна загальної площі паркувального майданчика	п.п. 7.2.1 ДСТУ 2587:2010 "Розмітка дорожня. Загальні технічні умови. Методи контролювання. Правила застосування"	просп. Бажана, 30	226	5650,0	2599,0	253,0	дорожні знаки
105	Дар	просп. Бажана, 32	94	2350,0	1081,0	103,5	дорожні знаки	вилучити	будівництво дитячого закладу		0	0,0	0,0	0,0	
106	Дар	просп. Бажана, біля буд. 3-а	14	350,0	161,0	11,5	дорожні знаки	зміна м/м	Зміна схеми ОДР (організація дорожнього руху)	просп. Бажана, біля буд. 3-а	38	950,0	437,0	46,0	дорожні знаки
107	Дар	просп. Бажана, майданчики № 1, № 2 (між вул. Руденко Л. та просп. Григоренка П.)	171	4275,0	1966,5	195,5	дорожні знаки	зміна м/м	Зміна схеми ОДР (організація дорожнього руху) за результатами обстеження	просп. Бажана, майданчики № 1, № 2 (між вул. Руденко Л. та просп. Григоренка П.)	330	8250,0	3795,0	379,5	дорожні знаки
108	Дар	просп. Григоренка - вул. Здолбунівська (майданчик №1)	77	1925,0	885,5	92,0	дорожні знаки	зміна м/м	Зміна схеми ОДР (організація дорожнього руху) за результатами обстеження	просп. Григоренка - вул. Здолбунівська (майданчик №1)	340	8500,0	3910,0	391,0	дорожні знаки
109	Дар	просп. Григоренка (біля буд. № 9 по вул. Гришка М.)	8	120,0	92,0	11,5	дорожні знаки	перенести з "Спеціально обладнані майданчики для паркування" в "Відведені майданчики для паркування"	Згідно Постанови Кабінету міністрів України від 14.08.2013 № 583 паркувальний майданчик відноситься до проїзної частини автомобільних доріг	просп. Григоренка (біля буд. № 9 по вул. Гришка М.)	8	120,0	92,0	11,5	дорожні знаки
110	Дар	просп. Григоренка (навпроти буд. №1)	150	3750,0	1725,0	172,5	дорожні знаки	зміна м/м	Зміна схеми ОДР (організація дорожнього руху) за результатами обстеження	просп. Григоренка (навпроти буд. №1)	288	7200,0	3312,0	333,5	дорожні знаки
111	Дар	просп. Григоренка (навпроти буд. №5)	150	3750,0	1725,0	172,5	дорожні знаки	зміна м/м	Зміна схеми ОДР (організація дорожнього руху) за результатами обстеження	просп. Григоренка (навпроти буд. №5)	190	4750,0	2185,0	218,5	дорожні знаки
112	Дар	просп. Григоренка, 26-а	174	4350,0	2001,0	195,5	дорожні знаки	зміна м/м	Зміна схеми ОДР (організація дорожнього руху)	просп. Григоренка, 26-а	60	1500,0	690,0	69,0	дорожні знаки
113	Дар	просп. Григоренка, 40 (розподільча смуга)	20	500,0	230,0	23,0	дорожні знаки	вилучити	озеленення проспекту, посадка дерев		0	0,0	0,0	0,0	
114	Дар							внести	Перспектива укладення договору	вул. Ахматової, навпроти буд. №28	80	2000,0	920,0	92,0	дорожні знаки
115	Дар							внести	Перспектива укладення договору	вул. Ахматової, 35-в	60	1500,0	690,0	69,0	дорожні знаки
116	Дар							внести	Перспектива укладення договору	вул. Ахматової, навпроти буд. №46-а - 50 (на розподільчій смузі)	28	700,0	322,0	34,5	дорожні знаки
117	Дар							внести	Перспектива укладення договору	вул. Бориспільська, навпроти 21 - 23-а	25	625,0	287,5	34,5	дорожні знаки
118	Дар							внести	Перспектива укладення договору	вул. Бориспільська, 40	35	875,0	402,5	46,0	дорожні знаки
119	Дар							внести	Перспектива укладення договору	вул. Ващенко (навпроти буд. № 1 - 2) (між вул. Садова, 137-а та вул. Садова, 192-а)	30	750,0	345,0	34,5	дорожні знаки
120	Дар							внести	Перспектива укладення договору	вул. Ващенко (навпроти буд. № 3 - 5) (між вул. Садова, 49-а та вул. Садова, 51-а)	100	2500,0	1150,0	115,0	дорожні знаки
121	Дар							внести	Перспектива укладення договору	вул. Гришка, 3 (заїзд з просп. Григоренка)	25	625,0	287,5	34,5	дорожні знаки
122	Дар							внести	Перспектива укладення договору	вул. Драгоманова, 6/1 - 8	80	2000,0	920,0	92,0	дорожні знаки
123	Дар							внести	Перспектива укладення договору	вул. Зарічна (на розвороті, біля ст.м. "Славутич") майданчик №1, майданчик №2	40	1000,0	460,0	46,0	дорожні знаки
124	Дар							внести	Перспектива укладення договору	вул. Зарічна, навпроти буд. 16 (біля виходу зі ст.м. "Славутич")	22	550,0	253,0	23,0	дорожні знаки
125	Дар							внести	Перспектива укладення договору	вул. Здолбунівська, 11-а	40	1000,0	460,0	46,0	дорожні знаки
126	Дар							внести	Перспектива укладення договору	вул. Здолбунівська, 2	33	825,0	379,5	34,5	дорожні знаки
127	Дар							внести	Перспектива укладення договору	вул. Здолбунівська, 7-ж	18	450,0	207,0	23,0	дорожні знаки
128	Дар							внести	Перспектива укладення договору	вул. Княжий Затон, 4-а	110	2750,0	1265,0	126,5	дорожні знаки
129	Дар							внести	Перспектива укладення договору	вул. Колекторна (навпроти буд. №7 по вул. Ващенко)	20	500,0	230,0	23,0	дорожні знаки
130	Дар							внести	Перспектива укладення договору	вул. Колекторна, 17	438	10950,0	5037,0	506,0	дорожні знаки

131	Дар						внести	Перспектива укладення договору	вул. Колекторна, біля оз. Небреж (майданчик №1)	78	1950,0	897,0	92,0	дорожні знаки
132	Дар						внести	Перспектива укладення договору	вул. Колекторна, біля оз. Небреж (майданчик №2)	30	750,0	345,0	34,5	дорожні знаки
133	Дар						внести	Перспектива укладення договору	вул. Крушельницької С., 2	31	775,0	356,5	34,5	дорожні знаки
134	Дар						внести	Перспектива укладення договору	вул. Любарського, 10-Н	50	1250,0	575,0	57,5	дорожні знаки
135	Дар						внести	Перспектива укладення договору	вул. Поліська, 10 - 14	30	750,0	345,0	34,5	дорожні знаки
136	Дар						внести	Перспектива укладення договору	вул. Пчілки О., 4	70	1750,0	805,0	80,5	дорожні знаки
137	Дар						внести	Перспектива укладення договору	вул. Ревуцького, 13-б	30	750,0	345,0	34,5	дорожні знаки
138	Дар						внести	Перспектива укладення договору	вул. Ревуцького, 13-в	50	1250,0	575,0	57,5	дорожні знаки
139	Дар						внести	Перспектива укладення договору	вул. Ремонтна, 8	25	625,0	287,5	34,5	дорожні знаки
140	Дар						внести	Перспектива укладення договору	вул. Русової С., навпроти буд. №28 по вул. Чавдар Є.	50	1250,0	575,0	57,5	дорожні знаки
141	Дар						внести	Перспектива укладення договору	перетин вул. Русової С. та вул. Ващенко	36	900,0	414,0	46,0	дорожні знаки
142	Дар						внести	Перспектива укладення договору	вул. Світла, біля буд. 3-д	22	550,0	253,0	23,0	дорожні знаки
143	Дар						внести	Перспектива укладення договору	перетин вул. Світлої та вул. Автопаркова	57	1425,0	655,5	69,0	дорожні знаки
144	Дар						внести	Перспектива укладення договору	вул. Сімферопольська, 13-а	15	375,0	172,5	23,0	дорожні знаки
145	Дар						внести	Перспектива укладення договору	вул. Сортувальна, 20	35	875,0	402,5	46,0	дорожні знаки
146	Дар						внести	Перспектива укладення договору	вул. Старобориспільська, 1 (ст.м. "Червоний хутір")	50	1250,0	575,0	57,5	дорожні знаки
147	Дар						внести	Перспектива укладення договору	перетин вул. Старобориспільська та вул. Хвильового М.	35	875,0	402,5	46,0	дорожні знаки
148	Дар						внести	Перспектива укладення договору	перетин вул. Старобориспільська та вул. Ялинкова	30	750,0	345,0	34,5	дорожні знаки
149	Дар						внести	Перспектива укладення договору	вул. Ташкентська, 60	30	750,0	345,0	34,5	дорожні знаки
150	Дар						внести	Перспектива укладення договору	вул. Тепловозна, (біля Дарницького шосе)	15	375,0	172,5	23,0	дорожні знаки
151	Дар						внести	Перспектива укладення договору	вул. Урлівська, 34	170	4250,0	1955,0	195,5	дорожні знаки
152	Дар						внести	Перспектива укладення договору	вул. Центральна, 13-д	35	875,0	402,5	46,0	дорожні знаки
153	Дар						внести	Перспектива укладення договору	перетин вул. К.Осьмака та вул. Харченка Є. (Бортничі)	29	725,0	333,5	34,5	дорожні знаки
154	Дар						внести	Перспектива укладення договору	вул. Чавдар, 22 - 24	58	1450,0	667,0	69,0	дорожні знаки
155	Дар						внести	Перспектива укладення договору	набережна Дніпровська, 17	80	2000,0	920,0	92,0	дорожні знаки
156	Дар						внести	Перспектива укладення договору	перетин вул. Здобунівська та вул. Ревуцького	30	750,0	345,0	34,5	дорожні знаки
157	Дар						внести	Перспектива укладення договору	перетин вул. Здобунівська та просп. Григоренка (майданчик №1)	100	2500,0	1150,0	115,0	дорожні знаки
158	Дар						внести	Перспектива укладення договору	перетин вул. Здобунівська та просп. Григоренка (майданчик №2)	60	1500,0	690,0	69,0	дорожні знаки
159	Дар						внести	Перспектива укладення договору	Перетин вул. Крушельницької С. та просп. Григоренка	40	1000,0	460,0	46,0	дорожні знаки
160	Дар						внести	Перспектива укладення договору	перетин вул. Русової С. та вул. Колекторна	50	1250,0	575,0	57,5	дорожні знаки
161	Дар						внести	Перспектива укладення договору	перетин просп. Григоренка та просп. Бажана (біля ст.м. "Позняки")	26	650,0	299,0	34,5	дорожні знаки
162	Дар						внести	Перспектива здійснення діяльності	просп. Бажана, 16-д	70	1750,0	805,0	80,5	дорожні знаки
163	Дар						внести	Перспектива укладення договору	просп. Бажана, біля Південного мосту, ст.м. "Славутич" (майданчик 1)	40	1000,0	460,0	46,0	дорожні знаки

164	Дар						внести	Перспектива укладення договору	просп. Бажана, біля Південного мосту, ст.м. "Славутич" (майданчик 2)	42	1050,0	483,0	46,0	дорожні знаки	
165	Дар						внести	Перспектива укладення договору	просп. Бажана, біля Південного мосту, ст.м. "Славутич" (майданчик 3)	46	1150,0	529,0	57,5	дорожні знаки	
166	Дар						внести	Перспектива укладення договору	просп. Бажана, навпроти буд. 1, 1/2 по вул. Гмирі	78	1950,0	897,0	92,0	дорожні знаки	
167	Дар						внести	Перспектива укладення договору	просп. Бажана, 36	40	1000,0	460,0	46,0	дорожні знаки	
168	Дар						внести	Перспектива укладення договору	просп. Григоренка, 12	38	950,0	437,0	46,0	дорожні знаки	
169	Дар						внести	Перспектива укладення договору	просп. Григоренка, 7-в	50	1250,0	575,0	57,5	дорожні знаки	
170	Дар						внести	Перспектива укладення договору	просп. Григоренка (біля буд. 1/5 по вул. Крушельницької)	27	675,0	310,5	58,5	дорожні знаки	
171	Дар						внести	Перспектива укладення договору	шосе Харківське, 166	20	500,0	230,0	23,0	дорожні знаки	
172	Дар						внести	Перспектива укладення договору	шосе Харківське, 17-а	150	3750,0	1725,0	172,5	дорожні знаки	
173	Дес	вул. Бальзака, 6	33	825,0	379,5	34,5	дорожні знаки	зміна м/м	Зміна схеми ОДР (організація дорожнього руху) за результатами обстеження	вул. Бальзака, 6	20	500,0	230,0	23,0	дорожні знаки
174	Дес	вул. Бальзака, 61-6 (вздовж лінії швидкісного трамвая)	22	550,0	253,0	23,0	дорожні знаки	зміна адреси	Дана автостоянка знаходиться в дворах	вул. Бальзака, 61-6	22	550,0	253,0	23,0	дорожні знаки
175	Дес	вул. Бальзака, 63-а (вздовж лінії швидкісного трамвая)	111	2775,0	1276,5	126,5	дорожні знаки	зміна адреси	Перспектива укладення договору	вул. Бальзака, 63-а (вздовж лінії швидкісного трамвая) майданчик 1	111	2775,0	1276,5	126,5	дорожні знаки
176	Дес	вул. Бальзака, 65/1 (вздовж лінії швидкісного трамвая)	133	3325,0	1529,5	149,5	дорожні знаки	зміна адреси та м/м	Зміна схеми ОДР (організація дорожнього руху)	вул. Бальзака, 63-а (вздовж лінії швидкісного трамвая) майданчик 2	69	1725,0	793,5	80,5	дорожні знаки
177	Дес	вул. Бальзака, 73 (вздовж лінії швидкісного трамвая)	151	3775,0	1736,5	172,5	дорожні знаки	зміна адреси та м/м	Зміна схеми ОДР (організація дорожнього руху)	вул. Бальзака, 75-а (вздовж лінії швидкісного трамвая)	93	2325,0	1069,5	103,5	дорожні знаки
178	Дес	вул. Братиславська, 14 - а	70	1750,0	805,0	80,5	дорожні знаки	вилучити	Зареєстроване майно, сплата податків, інвентаризація		0	0,0	0,0	0,0	
179	Дес	вул. Братиславська, 3	45	1125,0	517,5	57,5	дорожні знаки	зміна м/м	Зміна схеми ОДР (організація дорожнього руху) за результатами обстеження	вул. Братиславська, 3	129	3225,0	1483,5	149,5	дорожні знаки
180	Дес	вул. Братиславська, 34	196	4900,0	2254,0	230,0	дорожні знаки	зміна м/м	Зміна схеми ОДР (організація дорожнього руху) за результатами обстеження	вул. Братиславська, 34	130	3250,0	1495,0	149,5	дорожні знаки
181	Дес	вул. Братиславська, 9	133	3330,0	1529,5	149,5	дорожні знаки	зміна загальної площі паркувального майданчика/зміна м/м	п.п. 7.2.1 ДСТУ 2587:2010 "Розмітка дорожня. Загальні технічні умови. Методи контролювання. Правила застосування"/Зміна схеми ОДР (організація дорожнього руху) за результатами обстеження	вул. Братиславська, 9	230	5750,0	2645,0	264,5	дорожні знаки
182	Дес	вул. Волкова, 4	22	330,0	253,0	23,0	дорожні знаки	перенести з "Спеціально обладнані майданчики для паркування" в "Відведені майданчики для паркування"/зміна м/м	Згідно Постанови Кабінету міністрів України від 14.08.2013 № 583 паркувальний майданчик відноситься до проїзної частини автомобільних доріг	вул. Волкова, 4	66	80,5	759,0	57,5	дорожні знаки
183	Дес	вул. Градинська, 14 - 18	15	225,0	172,5	23,0	дорожні знаки	перенести з "Спеціально обладнані майданчики для паркування" в "Відведені майданчики для паркування"/зміна адреси	Згідно Постанови Кабінету міністрів України від 14.08.2013 № 583 паркувальний майданчик відноситься до проїзної частини автомобільних доріг/Зміна схеми ОДР (організація дорожнього руху)	вул. Градинська, 14 - 18, 11	15	225,0	172,5	23,0	дорожні знаки
184	Дес	вул. Закревського, 65 - 67	44	1100,0	506,0	46,0	дорожні знаки	зміна м/м	Зміна схеми ОДР (організація дорожнього руху) за результатами обстеження	вул. Закревського, 65 - 67	65	1625,0	747,5	80,5	дорожні знаки

185	Дес	вул. Електротехнічна (ринок "Фермер" - ринок "Троещина") (для легкових автомобілів і мотоциклів)	104	1560,0	1196,0	115,0	дорожні знаки	зміна адреси	Зміна схеми ОДР (організація дорожнього руху)	вул. Електротехнічна (ринок "Фермер" - ринок "Троещина")	104	1560,0	1196,0	115,0	дорожні знаки
186	Дес	вул. Жукова, 26	33	825,0	379,5	34,5	дорожні знаки	зміна м/м	Зміна схеми ОДР (організація дорожнього руху) за результатами обстеження	вул. Жукова, 26	20	500,0	230,0	23,0	дорожні знаки
187	Дес	вул. Жукова, 55/6	25	625,0	287,5	34,5	дорожні знаки	зміна м/м	Зміна схеми ОДР (організація дорожнього руху) за результатами обстеження	вул. Жукова, 55/6	45	1125,0	517,5	57,5	дорожні знаки
188	Дес	вул. Курчатова, 3	28	700,0	322,0	34,5	дорожні знаки	зміна м/м	Зміна схеми ОДР (організація дорожнього руху) за результатами обстеження	вул. Курчатова, 3	43	1075,0	494,5	46,0	дорожні знаки
189	Дес	вул. Лісківська (навпроти буд. № 28-26)	35	875,0	402,5	46,0	дорожні знаки	зміна адреси/зміна м/м	Зміна схеми ОДР (організація дорожнього руху)	вул. Лісківська (навпроти буд. № 22)	15	375,0	172,5	23,0	дорожні знаки
190	Дес	вул. Милославська, 19 - 21	33	495,0	379,5	34,5	дорожні знаки	перенести з "Спеціально обладнані майданчики для паркування" в "Відведені майданчики для паркування"	Згідно Постанови Кабінету міністрів України від 14.08.2013 № 583 паркувальний майданчик відноситься до проїзної частини автомобільних доріг	вул. Милославська, 19 - 21	33	495,0	379,5	34,5	дорожні знаки
191	Дес	вул. Милославська, 2	22	550,0	253,0	23,0	дорожні знаки	зміна м/м	Зміна схеми ОДР (організація дорожнього руху) за результатами обстеження	вул. Милославська, 2	50	1250,0	575,0	57,5	дорожні знаки
192	Дес	вул. Милославська, 31 - 35	19	285,0	218,5	23,0	дорожні знаки	перенести з "Спеціально обладнані майданчики для паркування" в "Відведені майданчики для паркування"/зміна м/м	Згідно Постанови Кабінету міністрів України від 14.08.2013 № 583 паркувальний майданчик відноситься до проїзної частини автомобільних доріг	вул. Милославська, 31 - 35	25	375,0	287,5	34,5	дорожні знаки
193	Дес	вул. Милославська, 49	23	345,0	264,5	23,0	дорожні знаки	перенести з "Спеціально обладнані майданчики для паркування" в "Відведені майданчики для паркування"	Згідно Постанови Кабінету міністрів України від 14.08.2013 № 583 паркувальний майданчик відноситься до проїзної частини автомобільних доріг	вул. Милославська, 49	23	345,0	264,5	23,0	дорожні знаки
194	Дес	вул. Милославська, 6	17	425,0	195,5	23,0	дорожні знаки	зміна м/м	Зміна схеми ОДР (організація дорожнього руху) за результатами обстеження	вул. Милославська, 6	37	925,0	425,5	46,0	дорожні знаки
195	Дес	вул. Милославська, 25	33	825,0	379,5	34,5	дорожні знаки	зміна м/м	Зміна схеми ОДР (організація дорожнього руху) за результатами обстеження	вул. Милославська, 25	40	1000,0	460,0	46,0	дорожні знаки
196	Дес	вул. Милославська, 41 - 47	111	2775,0	1276,5	126,5		зміна м/м	Зміна схеми ОДР (організація дорожнього руху) за результатами обстеження	вул. Милославська, 41 - 47	130	3250,0	1495,0	149,5	дорожні знаки
197	Дес	вул. Мілютенка, 19-а	60	1500,0	690,0	69,0		зміна м/м	Зміна схеми ОДР (організація дорожнього руху) за результатами обстеження	вул. Мілютенка, 19-а	85	2125,0	977,5	103,5	дорожні знаки
198	Дес	вул. Мілютенка, 28	60	1500,0	690,0	69,0	дорожні знаки	зміна м/м	Зміна схеми ОДР (організація дорожнього руху) за результатами обстеження	вул. Мілютенка, 28	98	2450,0	1127,0	115,0	дорожні знаки
199	Дес	вул. Радунська, 42/10	25	375,0	287,5	34,5	дорожні знаки	перенести з "Спеціально обладнані майданчики для паркування" в "Відведені майданчики для паркування"	Згідно Постанови Кабінету міністрів України від 14.08.2013 № 583 паркувальний майданчик відноситься до проїзної частини автомобільних доріг	вул. Радунська, 42/10	25	375,0	287,5	34,5	дорожні знаки
200	Дес	вул. Цветаєвої, 14 - 16	33	495,0	379,5	34,5	дорожні знаки	перенести з "Спеціально обладнані майданчики для паркування" в "Відведені майданчики для паркування"	Згідно Постанови Кабінету міністрів України від 14.08.2013 № 583 паркувальний майданчик відноситься до проїзної частини автомобільних доріг	вул. Цветаєвої, 14 - 16	33	495,0	379,5	34,5	дорожні знаки

201	Дес	вул. Червоногвардійська, 22-а	22	550,0	253,0	23,0	дорожні знаки	зміна адреси	Перейменування вулиць м. Києва	вул. Хоткевича Г., 22-а	22	550,0	253,0	23,0	дорожні знаки
202	Дес	вул. Шолом-Алейхема, 5-в	270	6750,0	3105,0	310,5	дорожні знаки	вилучити	постійне користування		0	0,0	0,0	0,0	
203	Дес	на розі просп. Ватутіна та вул. Драйзера	80	2000,0	920,0	92,0	дорожні знаки	зміна м/м	згідно листа контрагента, в зв'язку з незаповненістю п/м	на розі просп. Ватутіна та вул. Драйзера	40	1000,0	460,0	46,0	дорожні знаки
204	Дес	просп. Лісовий, 6	44	1100,0	506,0	46,0	дорожні знаки	зміна м/м	Зміна схеми ОДР (організація дорожнього руху) за результатами обстеження	просп. Лісовий, 6	20	500,0	230,0	23,0	дорожні знаки
205	Дес	просп. Лісовий, 26	33	825,0	379,5	34,5	дорожні знаки	зміна м/м	Зміна схеми ОДР (організація дорожнього руху) за результатами обстеження	просп. Лісовий, 26	20	500,0	230,0	23,0	дорожні знаки
206	Дес	просп. Маяковського, 47	94	2350,0	1081,0	103,5	дорожні знаки	вилучити	Зареєстроване майно, сплата податків, інвентаризація		0	0,0	0,0	0,0	
207	Дес	просп. Московський (парк Дружби Народів) (сезонний з 01.05 по 01.09)	230	5750,0	2645,0	264,5	дорожні знаки	перенести з "Відведені майданчики для паркування" в "Спеціально обладнані майданчики для паркування"/зміна адреси	Зміна схеми ОДР (організація дорожнього руху)/Перспектива укладення договору	міст Московський (парк Дружби Народів)	230	5750,0	2645,0	264,5	дорожні знаки
208	Дес							внести	Перспектива укладення договору	вул. Бальзака, 3	8	200,0	92,0	11,5	дорожні знаки
209	Дес							внести	Перспектива укладення договору	вул. Бальзака, 4	28	700,0	322,0	34,5	дорожні знаки
210	Дес							внести	Перспектива укладення договору	вул. Бальзака, 4 - 6	50	1250,0	575,0	57,5	дорожні знаки
211	Дес							внести	Перспектива укладення договору	вул. Бальзака, 4-а - 4-б	50	1250,0	575,0	57,5	дорожні знаки
212	Дес							внести	Перспектива укладення договору	вул. Бальзака, 8-в	47	1175,0	540,5	57,5	дорожні знаки
213	Дес							внести	Перспектива укладення договору	вул. Бальзака, біля 49-а (вздовж лінії швидкісного трамвая)	50	1250,0	575,0	57,5	дорожні знаки
214	Дес							внести	Перспектива укладення договору	вул. Бальзака, 64-а (вздовж лінії швидкісного трамвая)	84	2100,0	966,0	92,0	дорожні знаки
215	Дес							внести	Перспектива укладення договору	вул. Бальзака, 80-а (вздовж лінії швидкісного трамвая)	107	2675,0	1230,5	126,5	дорожні знаки
216	Дес							внести	Перспектива укладення договору	вул. Бальзака, 83-а (біля а/с №2)	20	500,0	230,0	23,0	дорожні знаки
217	Дес							внести	Перспектива укладення договору	перетин вул. Бальзака та вул. Градинська	45	1125,0	517,5	57,5	дорожні знаки
218	Дес							внести	Перспектива укладення договору	перетин вул. Бальзака та вул. Каштанова	25	625,0	287,5	34,5	дорожні знаки
219	Дес							внести	Перспектива здійснення діяльності	вул. Біломорська, 1	29	435,0	333,5	34,5	дорожні знаки
220	Дес							внести	Перспектива здійснення діяльності	вул. Братиславська, 3 (лікарня швидкої допомоги)	78	1170,0	897,0	92,0	дорожні знаки
221	Дес							внести	Перспектива укладення договору	вул. Братиславська, 9 (на перетині з просп. Лісовий)	40	1000,0	460,0	46,0	дорожні знаки
222	Дес							внести	Перспектива укладення договору	вул. Драйзера, 26	19	475,0	218,5	23,0	дорожні знаки
223	Дес							внести	Перспектива укладення договору	вул. Жукова, 45	35	875,0	402,5	46,0	дорожні знаки
224	Дес							внести	Перспектива укладення договору	вул. Електротехнічна, 10	24	600,0	276,0	23,0	дорожні знаки
225	Дес							внести	Перспектива здійснення діяльності	вул. Електротехнічна, 2-а	47	705,0	540,5	57,5	дорожні знаки
226	Дес							внести	Перспектива укладення договору	вул. Електротехнічна, 9 (навпроти)	10	250,0	115,0	11,5	дорожні знаки
227	Дес							внести	Перспектива укладення договору	вул. Електротехнічна, біля буд. №14 по вул. Закревського	50	1250,0	575,0	57,5	дорожні знаки
228	Дес							внести	Перспектива укладення договору	вул. Закревського, 97-а	25	625,0	287,5	34,5	дорожні знаки
229	Дес							внести	Перспектива укладення договору	вул. Закревського, 97-а, майданчик 2	17	425,0	195,5	23,0	дорожні знаки
230	Дес							внести	Перспектива укладення договору	вул. Закревського, 97-а, майданчик 3	80	2000,0	920,0	92,0	дорожні знаки
231	Дес							внести	Перспектива укладення договору	вул. Каштанова, 8	15	375,0	172,5	23,0	дорожні знаки
232	Дес							внести	Перспектива здійснення діяльності	вул. Кіото, 19 (сезонний з 27.08 по 30.06)	10	150,0	115,0	11,5	дорожні знаки

233	Дес							внести	Перспектива укладення договору	вул. Кіото, 5	25	625,0	287,5	34,5	дорожні знаки
234	Дес							внести	Перспектива укладення договору	вул. Кіото, 5, майданчик 1	120	3000,0	1380,0	138,0	дорожні знаки
235	Дес							внести	Перспектива здійснення діяльності	вул. Лісківська, 2/71	10	150,0	115,0	11,5	дорожні знаки
236	Дес							внести	Перспектива здійснення діяльності	вул. Лісківська, 4 - 6	47	705,0	540,5	575,0	дорожні знаки
237	Дес							внести	Перспектива здійснення діяльності	перетин вул. Лісківська та вул. Милославська	30	750,0	345,0	34,5	дорожні знаки
238	Дес							внести	Перспектива укладення договору	вул. Милославська, 2, майданчик №2	45	1125,0	517,5	57,5	дорожні знаки
239	Дес							внести	Перспектива укладення договору	вул. Милославська, 2-а навпроти	25	625,0	287,5	34,5	дорожні знаки
240	Дес							внести	Перспектива укладення договору	вул. Милославська, 2-а	11	275,0	126,5	11,5	дорожні знаки
241	Дес							внести	Перспектива укладення договору	вул. Милославська, 2-б - 2-в	22	550,0	253,0	12,5	дорожні знаки
242	Дес							внести	Перспектива укладення договору	вул. Милославська, 4	17	425,0	195,5	23,0	дорожні знаки
243	Дес							внести	Перспектива здійснення діяльності	вул. Милославська, 5	13	195,0	149,5	11,5	дорожні знаки
244	Дес							внести	Перспектива укладення договору	вул. Милославська, 10-а	12	300,0	138,0	23,0	дорожні знаки
245	Дес							внести	Перспектива укладення договору	вул. Милославська, 12-а - 12-б	22	550,0	253,0	23,0	дорожні знаки
246	Дес							внести	Перспектива укладення договору	вул. Милославська, 25 - 31/100	30	750,0	345,0	34,5	дорожні знаки
247	Дес							внести	Перспектива укладення договору	вул. Милославська, 28-в	17	425,0	195,5	23,0	дорожні знаки
248	Дес							внести	Перспектива укладення договору	вул. Миропільська, 8-б	20	500,0	230,0	23,0	дорожні знаки
249	Дес							внести	Перспектива укладення договору	вул. Мілютенка, 11 - 11-а	30	750,0	345,0	34,5	дорожні знаки
250	Дес							внести	Перспектива укладення договору	вул. Мілютенка, 11-а	35	875,0	402,5	46,0	дорожні знаки
251	Дес							внести	Перспектива укладення договору	вул. Мілютенка, 16 - 18	35	875,0	402,5	46,0	дорожні знаки
252	Дес							внести	Перспектива здійснення діяльності	вул. Мурманська, 5	15	225,0	172,5	23,0	дорожні знаки
253	Дес							внести	Перспектива здійснення діяльності	вул. Пухівська, 1 - 3	35	875,0	402,5	46,0	дорожні знаки
254	Дес							внести	Перспектива здійснення діяльності	вул. Пухівська, 3-а	26	650,0	299,0	34,5	дорожні знаки
255	Дес							внести	Перспектива укладення договору	вул. Пухівська, навпроти буд. №6	30	750,0	345,0	34,5	дорожні знаки
256	Дес							внести	Перспектива укладення договору	вул. Радунська, 9	50	1250,0	575,0	57,5	дорожні знаки
257	Дес							внести	Перспектива укладення договору	вул. Сабурова О., 2-а (біля "Metro Cash&Carry")	22	550,0	253,0	23,0	дорожні знаки
258	Дес							внести	Перспектива укладення договору	вул. Сабурова О., 3	26	650,0	299,0	34,5	дорожні знаки
259	Дес							внести	Перспектива укладення договору	вул. Сабурова О., 20-а	10	250,0	115,0	11,5	дорожні знаки
260	Дес							внести	Перспектива здійснення діяльності	вул. Шолом-Алейхема, 4	8	120,0	92,0	11,5	дорожні знаки
261	Дес							внести	Перспектива здійснення діяльності	вул. Шолом-Алейхема, 6	12	180,0	138,0	11,5	дорожні знаки
262	Дес							внести	Перспектива укладення договору	перетин вул. Хоткевича Г. та пров. Карельського (навпроти вул. Хоткевича Г.)	30	750,0	345,0	34,5	дорожні знаки
263	Дес							внести	Перспектива укладення договору	перетин вул. Братиславська та вул. Шолом-Алейхема (під шляхопроводом)	40	1000,0	460,0	46,0	дорожні знаки
264	Дес							внести	Перспектива укладення договору	перетин вул. Милославської та вул. Закревського (майданчик №2)	30	750,0	345,0	34,5	дорожні знаки
265	Дес							внести	Перспектива укладення договору	перетин вул. Мілютенка та Волгоградської пл.	11	275,0	126,5	11,5	дорожні знаки
266	Дес							внести	Перспектива укладення договору	просп. Броварський, 3-б (перед АЗС ТНК)	40	1000,0	460,0	46,0	дорожні знаки

267	Дес							внести	Перспектива укладення договору	просп. Ватутіна (Московський міст)	283	7075,0	3254,5	322,0	дорожні знаки
268	Дес							внести	Перспектива укладення договору	просп. Ватутіна, 3-б	100	2500,0	1150,0	115,0	дорожні знаки
269	Дес							внести	Перспектива укладення договору	просп. Ватутіна, 11 (біля АЗС)	40	1000,0	460,0	46,0	дорожні знаки
270	Дес							внести	Перспектива укладення договору	просп. Лісовий, 4	15	375,0	172,5	23,0	дорожні знаки
271	Дес							внести	Перспектива здійснення діяльності	просп. Маяковського, 69	87	2175,0	1000,5	103,5	дорожні знаки
272	Дес							внести	Перспектива здійснення діяльності	просп. Маяковського, 79	60	1500,0	690,0	69,0	дорожні знаки
273	Дні	біля Московського мосту, урочище Чорторий (сезонний з 01.05 по 01.09)	300	7500,0	3450,0	345,0	дорожні знаки	зміна адреси	Перспектива укладення договору	біля Московського мосту, урочище Чорторий	300	7500,0	3450,0	345,0	дорожні знаки
274	Дні	вул. Азербайджанська, перетин з вул. Червоногвардійською	56	1400,0	644,0	69,0	дорожні знаки	зміна адреси	Перейменування вулиць м. Києва	вул. Азербайджанська, перетин з вул. Хоткевича Г.	56	1400,0	644,0	69,0	дорожні знаки
275	Дні	вул. Космічна, 6 - 8	26	650,0	299,0	34,5	дорожні знаки	зміна м/м	Зміна схеми ОДР (організація дорожнього руху)	вул. Космічна, 6 - 8	100	2500,0	1150,0	115,0	дорожні знаки
276	Дні	вул. Курнатовського, 2	247	6180,0	2840,5	287,5	дорожні знаки	зміна загальної площі паркувального майданчика	п.п. 7.2.1 ДСТУ 2587:2010 "Розмітка дорожня. Загальні технічні умови. Методи контролювання. Правила застосування"	вул. Курнатовського, 2	247	6175,0	2840,5	287,5	дорожні знаки
277	Дні	вул. Луначарського, 10	7	105,0	80,5	11,5	дорожні знаки	зміна адреси	Перейменування вулиць м. Києва	вул. Митрополита А.Шептицького, 10	7	105,0	80,5	11,5	дорожні знаки
278	Дні	вул. Микитенка (біля авторинку)	69	1725,0	793,5	80,5	дорожні знаки	перенести з "Відведені майданчики для паркування" в "Спеціально обладнані майданчики для паркування"	Згідно Постанови Кабінету міністрів України від 14.08.2013 № 583 паркувальний майданчик відноситься до проїзної частини автомобільних доріг	вул. Микитенка (біля авторинку)	69	1725,0	793,5	80,5	дорожні знаки
279	Дні	вул. Микільсько-Слобідська, 5-а	34	510,0	391,0	34,5	дорожні знаки	перенести з "Спеціально обладнані майданчики для паркування" в "Відведені майданчики для паркування"	Згідно Постанови Кабінету міністрів України від 14.08.2013 № 583 паркувальний майданчик відноситься до проїзної частини автомобільних доріг	вул. Микільсько-Слобідська, 5-а	34	510,0	391,0	34,5	дорожні знаки
280	Дні	вул. Раскової М., 52-в	80	2000,0	920,0	92,0	дорожні знаки	зміна адреси	Перейменування вулиць м. Києва	вул. Сверстюка Є., 52-в	80	2000,0	920,0	92,0	дорожні знаки
281	Дні	вул. Раскової М., 8 - 8-а, 19 - 9	45	675,0	517,5	57,5	дорожні знаки	зміна адреси	Перейменування вулиць м. Києва	вул. Сверстюка Є., 8 - 8-а, 19 - 9	45	675,0	517,5	57,5	дорожні знаки
282	Дні	вул. Серафимовича, 19-а	43	1075,0	494,5	46,0	дорожні знаки	зміна адреси	Перейменування вулиць м. Києва	вул. Миколайчука І., 19-а	43	1075,0	494,5	46,0	дорожні знаки
283	Дні	вул. Серафимовича, 3-а - 3/1	17	425,0	195,5	23,0	дорожні знаки	зміна адреси/зміна м/м	Перейменування вулиць м. Києва	вул. Миколайчука І., 3-а - 3/1	20	500,0	230,0	23,0	дорожні знаки
284	Дні	вул. Стальського (авторинок)	40	460,0	460,0	46,0	дорожні знаки/паркомат	зміна загальної площі паркувального майданчика	п.п. 7.2.1 ДСТУ 2587:2010 "Розмітка дорожня. Загальні технічні умови. Методи контролювання. Правила застосування"	вул. Стальського (авторинок)	40	600,0	460,0	46,0	дорожні знаки/паркомат
285	Дні	вул. Стальського, 29	595	14875,0	6842,5	690,0	дорожні знаки	вилучити	Постійне користування		0	0,0	0,0	0,0	
286	Дні	вул. Челябінська, навпроти буд. 15-а	40	1000,0	460,0	46,0	дорожні знаки	вилучити	Постійне користування		0	0,0	0,0	0,0	
287	Дні	просп. Броварський ("Гідропарк")	296	7400,0	3404,0	345,0	дорожні знаки	зміна м/м	Зміна схеми ОДР (організація дорожнього руху)	просп. Броварський ("Гідропарк")	52	1300,0	598,0	57,5	дорожні знаки
288	Дні	просп. Ватутіна (біля Московського мосту) (сезонний з 01.05 по 01.09)	302	7550,0	3473,0	345,0	дорожні знаки	вилучити	існуючий мототрек		0	0,0	0,0	0,0	
289	Дні	просп. Ватутіна Генерала, 26 (навпроти)	260	6500,0	2990,0	299,0	дорожні знаки	вилучити	дубляж з просп. Ватутіна, 3-а		0	0,0	0,0	0,0	
290	Дні	просп. Возз'єднання, 15	15	225,0	172,5	23,0	дорожні знаки	зміна адреси	Перейменування вулиць м. Києва	просп. Соборності, 15	15	225,0	172,5	23,0	дорожні знаки
291	Дні	просп. Возз'єднання, 21	47	1175,0	540,5	57,5	дорожні знаки	зміна адреси	Перейменування вулиць м. Києва	просп. Соборності, 21	47	1175,0	540,5	57,5	дорожні знаки
292	Дні	ріг вул. Райдужної та М.Черемшини	60	1500,0	690,0	69,0	дорожні знаки	зміна м/м	Зміна схеми ОДР (організація дорожнього руху) за результатами обстеження	ріг вул. Райдужної та М.Черемшини	134	3350,0	1541,0	149,5	дорожні знаки

293	Дні	бульв. Перова, 21	30	750,0	345,0	34,5	дорожні знаки	зміна м/м	Зміна схеми ОДР (організація дорожнього руху) за результатами обстеження	бульв. Перова, 21	45	1125,0	517,5	57,5	дорожні знаки
294	Дні	бульв. Перова, 27-а	64	1600,0	736,0	69,0	дорожні знаки	зміна м/м	Зміна схеми ОДР (організація дорожнього руху) за результатами обстеження	бульв. Перова, 27-а	85	2125,0	977,5	103,5	дорожні знаки
295	Дні	вул. Алма-Атинська, 41-б	44	1100,0	506,0	46,0	дорожні знаки	зміна м/м	Зміна схеми ОДР (організація дорожнього руху) за результатами обстеження	вул. Алма-Атинська, 41-б	140	3500,0	1610,0	161,0	дорожні знаки
296	Дні	вул. Алма-Атинська, 74	20	500,0	230,0	23,0	дорожні знаки	зміна м/м	Зміна схеми ОДР (організація дорожнього руху) за результатами обстеження	вул. Алма-Атинська, 74	50	1250,0	575,0	57,5	дорожні знаки
297	Дні	вул. Березняківська, 21	18	450,0	207,0	23,0	дорожні знаки	зміна м/м	Зміна схеми ОДР (організація дорожнього руху) за результатами обстеження	вул. Березняківська, 21	30	750,0	345,0	34,5	дорожні знаки
298	Дні	вул. Будівельників, 12 (8-б, 8)	28	700,0	322,0	34,5	дорожні знаки	зміна м/м	Зміна схеми ОДР (організація дорожнього руху) за результатами обстеження	вул. Будівельників, 12 (8-б, 8)	40	1000,0	460,0	46,0	дорожні знаки
299	Дні	вул. Вершигори, 2 (навпроти)	450	11250,0	5175,0	517,5	дорожні знаки	зміна м/м	Зміна схеми ОДР (організація дорожнього руху) за результатами обстеження	вул. Вершигори, 2 (навпроти)	375	9375,0	4312,5	437,0	дорожні знаки
300	Дні	вул. Вершигори, 9, 9-а	17	425,0	195,5	23,0	дорожні знаки	зміна м/м	Зміна схеми ОДР (організація дорожнього руху) за результатами обстеження	вул. Вершигори, 9, 9-а	40	1000,0	460,0	46,0	дорожні знаки
301	Дні	вул. Жмаченка, 9	36	900,0	414,0	46,0	дорожні знаки	зміна м/м	Зміна схеми ОДР (організація дорожнього руху) за результатами обстеження	вул. Жмаченка, 9	90	2250,0	1035,0	103,5	дорожні знаки
302	Дні	вул. Запорозця, 26	22	550,0	253,0	23,0	дорожні знаки	зміна м/м	Зміна схеми ОДР (організація дорожнього руху) за результатами обстеження	вул. Запорозця, 26	40	1000,0	460,0	46,0	дорожні знаки
303	Дні	вул. Калачівська, 11	30	750,0	345,0	34,5	дорожні знаки	зміна м/м	Зміна схеми ОДР (організація дорожнього руху) за результатами обстеження	вул. Калачівська, 11	60	1500,0	690,0	69,0	дорожні знаки
304	Дні	вул. Кармалюка, 47	35	875,0	402,5	46,0	дорожні знаки	зміна м/м	Зміна схеми ОДР (організація дорожнього руху) за результатами обстеження	вул. Кармалюка, 47	60	1500,0	690,0	69,0	дорожні знаки
305	Дні	вул. Каунаська, 4/6	29	725,0	333,5	34,5	дорожні знаки	зміна м/м	Зміна схеми ОДР (організація дорожнього руху) за результатами обстеження	вул. Каунаська, 4/6	60	1500,0	690,0	69,0	дорожні знаки
306	Дні	вул. Микільсько-Слобідська, 6/2	200	5000,0	2300,0	230,0	дорожні знаки	зміна м/м	Зміна схеми ОДР (організація дорожнього руху) за результатами обстеження	вул. Микільсько-Слобідська, 6/2	130	3250,0	1495,0	149,5	дорожні знаки
307	Дні	вул. Микільсько-Слобідська, 6/2	44	1100,0	506,0	46,0	дорожні знаки	зміна м/м	Зміна схеми ОДР (організація дорожнього руху) за результатами обстеження	вул. Микільсько-Слобідська, 6/2	55	1375,0	632,5	69,0	дорожні знаки
308	Дні	вул. Мініна, 4	26	650,0	299,0	34,5	дорожні знаки	зміна м/м	Зміна схеми ОДР (організація дорожнього руху) за результатами обстеження	вул. Мініна, 4	40	1000,0	460,0	46,0	дорожні знаки
309	Дні	вул. Празька, 18-а	35	875,0	402,5	46,0	дорожні знаки	зміна м/м	Зміна схеми ОДР (організація дорожнього руху) за результатами обстеження	вул. Празька, 18-а	46	1150,0	529,0	57,5	дорожні знаки
310	Дні	вул. Райдужна, 37	39	975,0	448,5	46,0	дорожні знаки	зміна м/м	Зміна схеми ОДР (організація дорожнього руху) за результатами обстеження	вул. Райдужна, 37	100	2500,0	1150,0	115,0	дорожні знаки
311	Дні	вул. Сиваська, 1	70	1750,0	805,0	80,5	дорожні знаки	зміна м/м	Зміна схеми ОДР (організація дорожнього руху) за результатами обстеження	вул. Сиваська, 1	120	3000,0	1380,0	138,0	дорожні знаки
312	Дні	вул. Труханівська (біля Московського мосту) (майданчик №1) (сезонний з 01.05 по 01.09)	100	2500,0	1150,0	115,0	дорожні знаки	зміна м/м	Зміна схеми ОДР (організація дорожнього руху) за результатами обстеження	вул. Труханівська (біля Московського мосту) (майданчик №1) (сезонний з 01.05 по 01.09)	163	4075,0	1874,5	184,0	дорожні знаки
313	Дні	на розі вул. Флоренції та вул. Туманяна	29	725,0	333,5	34,5	дорожні знаки	зміна м/м	Зміна схеми ОДР (організація дорожнього руху) за результатами обстеження	на розі вул. Флоренції та вул. Туманяна	40	1000,0	460,0	46,0	дорожні знаки
314	Дні	просп. Визволителів, 9 - 11	29	725,0	333,5	34,5	дорожні знаки	зміна м/м	Зміна схеми ОДР (організація дорожнього руху) за результатами обстеження	просп. Визволителів, 9 - 11	60	1500,0	690,0	69,0	дорожні знаки
315	Дні	просп. Гагаріна, 15	45	1125,0	517,5	57,5	дорожні знаки	вилучити	надано КМР статус скверу		0	0,0	0,0	0,0	
316	Дні	просп. Тичини, 6-а	22	550,0	253,0	23,0	дорожні знаки	зміна м/м	Зміна схеми ОДР (організація дорожнього руху) за результатами обстеження	просп. Тичини, 6-а	40	1000,0	460,0	46,0	дорожні знаки

317	Дні							внести	Перспектива укладення договору	бульв. Гагекя Я., навпроти буд. 2 по пров. Лобачевського	30	750,0	345,0	34,5	дорожні знаки
318	Дні							внести	Перспектива укладення договору	бульв. Перова, 8	20	500,0	230,0	23,0	дорожні знаки
319	Дні							внести	Перспектива укладення договору	бульв. Перова, біля буд. 27-а	20	500,0	230,0	23,0	дорожні знаки
320	Дні							внести	Перспектива укладення договору	вул. Березнева, 12	15	375,0	172,5	23,0	дорожні знаки
321	Дні							внести	Перспектива укладення договору	вул. Березняківська, 17	200	5000,0	2300,0	230,0	дорожні знаки
322	Дні							внести	Перспектива укладення договору	вул. Березняківська, 23	40	1000,0	460,0	46,0	дорожні знаки
323	Дні							внести	Перспектива укладення договору	вул. Вифлеємська, 4	30	750,0	345,0	34,5	дорожні знаки
324	Дні							внести	Перспектива укладення договору	вул. Ентузіастів, 51/24 (навпроти)	100	2500,0	1150,0	115,0	дорожні знаки
325	Дні							внести	Перспектива укладення договору	вул. Каунаська, 6/1	18	450,0	207,0	34,5	дорожні знаки
326	Дні							внести	Перспектива укладення договору	вул. Каунаська, 8/2	30	750,0	345,0	35,5	дорожні знаки
327	Дні							внести	Перспектива укладення договору	вул. Каховська, 64 (майданчик №1)	76	1900,0	874,0	92,0	дорожні знаки
328	Дні							внести	Перспектива укладення договору	вул. Каховська, 64 (майданчик №2)	42	1050,0	483,0	46,0	дорожні знаки
329	Дні							внести	Перспектива укладення договору	вул. Кибальчича, 2-а	130	3250,0	1495,0	149,5	дорожні знаки
330	Дні							внести	Перспектива укладення договору	вул. Микільсько-Слобідська (навпроти буд. №15 по просп. Броварському)	30	750,0	345,0	34,5	дорожні знаки
331	Дні							внести	Перспектива укладення договору	вул. Миколайчука І., 2/19	254	6350,0	2921,0	287,5	дорожні знаки
332	Дні							внести	Перспектива укладення договору	вул. Празька, біля буд. 18 - 18-а	40	1000,0	460,0	46,0	дорожні знаки
333	Дні							внести	Перспектива укладення договору	вул. Райдушна, 14	25	625,0	287,5	34,5	дорожні знаки
334	Дні							внести	Перспектива укладення договору	вул. Хорольська, 30	15	375,0	172,5	23,0	дорожні знаки
335	Дні							внести	Перспектива укладення договору	вул. Шумського, 1-а	50	1250,0	575,0	57,5	дорожні знаки
336	Дні							внести	Перспектива укладення договору	на перетині вул. Сергієнка та вул. Сосюри	25	625,0	287,5	34,5	дорожні знаки
337	Дні							внести	Перспектива укладення договору	перетин просп. П. Тичини та Дніпровської набережної	60	1500,0	690,0	69,0	дорожні знаки
338	Дні							внести	Перспектива укладення договору	набережна Дніпровська, 9	50	1250,0	575,0	57,5	дорожні знаки
339	Дні							внести	Перспектива укладення договору	на розі вул. Фанерна та Харківське шосе	50	1250,0	575,0	57,5	дорожні знаки
340	Дні							внести	Перспектива укладення договору	перетин вул. Празька та вул. Азербайджанська	15	375,0	172,5	23,0	дорожні знаки
341	Дні							внести	Перспектива укладення договору	перетин просп. Навої Алішера та вул. Курнатовського	43	1075,0	494,5	46,0	дорожні знаки
342	Дні							внести	Перспектива укладення договору	просп. Ватутіна Генерала, 14-в	15	375,0	172,5	23,0	дорожні знаки
343	Дні							внести	Перспектива укладення договору	просп. Ватутіна Генерала, 16-а	55	1375,0	632,5	69,0	дорожні знаки
344	Дні							внести	Перспектива укладення договору	просп. Навої Алішера, 3	20	500,0	230,0	23,0	дорожні знаки
345	Дні							внести	Перспектива здійснення діяльності	просп. Соборності, 2/1-а	29	725,0	333,5	34,5	дорожні знаки
346	Дні							внести	Перспектива укладення договору	просп. Тичини, 5-а	30	750,0	345,0	34,5	дорожні знаки
347	Обо	вул. Богатирська, навпроти ЗАТ "Зварка", просп. Московський, 23	34	850,0	391,0	34,5	дорожні знаки	вилучити	будівництво		0	0,0	0,0	0,0	
348	Обо	вул. Вербова, 21 (речовий ринок)	64	960,0	736,0	69,0	дорожні знаки / паркомати	зміна технічного облаштування	Перенесено паркомат на інший паркувальний майданчик	вул. Вербова, 21 (речовий ринок)	64	960,0	736,0	69,0	дорожні знаки / паркомат
349	Обо	вул. Вербова, 9	20	500,0	230,0	23,0	дорожні знаки	зміна м/м	Зміна схеми ОДР (організація дорожнього руху) за результатами обстеження	вул. Вербова, 9	64	1600,0	736,0	69,0	дорожні знаки

350	Обо	вул. Гавро Л., 17	22	550,00	253,0	23,0	дорожні знаки	зміна адреси	Перейменування вулиць м. Києва	вул. Йорданська, 17	22	550,00	253,0	23,0	дорожні знаки
351	Обо	вул. Дегтяренка П., 33 (навпроти будинку)	11	275,0	126,5	11,5	дорожні знаки	зміна адреси	Перейменування вулиць м. Києва	вул. Сім'ї Кульженків, 31 (навпроти будинку)	11	275,0	126,5	11,5	дорожні знаки
352	Обо	вул. Майорова, 7	23	575,0	264,5	23,0	дорожні знаки	зміна адреси	Перейменування вулиць м. Києва	вул. Калнишевського П., 7	23	575,0	264,5	23,0	дорожні знаки
353	Обо	вул. Малиновського, 12	29	435,0	333,5	34,5	дорожні знаки	перенести з "Відведені майданчики для паркування" в "Спеціально обладнані майданчики для паркування"/зміна м/м	Перспектива укладення договору	вул. Малиновського, 12	70	1750,0	805,0	80,5	дорожні знаки
354	Обо	вул. Прирічна, 5-а (сезонний з 01.05 по 31.08)	12	180,0	138,0	11,5	дорожні знаки	перенести з "Відведені майданчики для паркування" в "Спеціально обладнані майданчики для паркування"/зміна адреси та загальної площі	Згідно Постанови Кабінету міністрів України від 14.08.2013 № 583 паркувальний майданчик відноситься до проїзної частини автомобільних доріг	вул. Прирічна, 5-а	12	300,0	138,0	11,5	дорожні знаки
355	Обо	вул. Сирецька, 5	5	75,0	57,5	11,5	дорожні знаки	перенести з "Спеціально обладнані майданчики для паркування" в "Відведені майданчики для паркування"	Згідно Постанови Кабінету міністрів України від 14.08.2013 № 583 паркувальний майданчик відноситься до проїзної частини автомобільних доріг	вул. Сирецька, 5	5	75,0	57,5	11,5	дорожні знаки
356	Обо	вул. Фрунзе, 160/20	15	375,0	172,5	23,0	дорожні знаки	зміна адреси/зміна загальної площі паркувального майданчика/перенести з "Відведені майданчики для паркування" в "Спеціально обладнані майданчики для паркування"/зміна м/м	Перейменування вулиць м. Києва/перспектива укладення договору	вул. Кирилівська, 160/20	35	875,0	402,5	46,0	дорожні знаки
357	Обо	пл. Фрунзе, 1	23	345,0	264,5	23,0	дорожні знаки	зміна адреси/м/м	Перейменування вулиць м. Києва/Зміна схеми ОДР (організація дорожнього руху)	пл. Петропавлівська, 1	27	405,0	310,5	46,0	дорожні знаки
358	Обо	просп. Московський, 10	8	120,0	92,0	11,5	дорожні знаки	зміна адреси	Перейменування вулиць м. Києва	просп. Бандери С., 10	8	120,0	92,0	11,5	дорожні знаки
359	Обо	просп. Московський, 23	18	450,0	207,0	23,0	дорожні знаки	видлучити	оренда		0	0,0	0,0	0,0	
360	Обо	просп. Московський, 26-6	57	1425,0	655,5	69,0	дорожні знаки	видлучити	Постійне користування		0	0,0	0,0	0,0	
361	Обо	просп. Московський, 28-6	47	1175,0	540,5	57,5	дорожні знаки	зміна адреси	Перейменування вулиць м. Києва	просп. Бандери С., 28-6	47	1175,0	540,5	57,5	дорожні знаки
362	Обо	просп. Московський, 32-34 (заїзд з вул. Набережно-Рибальської)	15	375,0	172,5	23,0	дорожні знаки	видлучити	аукціон (власність)		0	0,0	0,0	0,0	
363	Обо	просп. Московський, 6 - 8	41	615,0	471,5	46,0	дорожні знаки	зміна адреси	Перейменування вулиць м. Києва	просп. Бандери С., 6 - 8	41	615,0	471,5	46,0	дорожні знаки
364	Обо							внести	Перспектива здійснення діяльності	вул. Автозаводська, 24	30	450,0	345,0	34,5	дорожні знаки
365	Обо							внести	Перспектива укладення договору	вул. Автозаводська, 48	25	625,0	287,5	34,5	дорожні знаки
366	Обо							внести	Перспектива укладення договору	вул. Богатирська, 20	32	800,0	368,0	34,5	дорожні знаки
367	Обо							внести	Перспектива укладення договору	вул. Богатирська, 24-а	20	300,0	230,0	91,0	дорожні знаки
368	Обо							внести	Перспектива укладення договору	вул. Богатирська, 26-а	80	1200,0	920,0	92,0	дорожні знаки
369	Обо							внести	Перспектива укладення договору	вул. Гайдай Зої, 10	25	625,0	287,5	34,5	дорожні знаки
370	Обо							внести	Перспектива укладення договору	вул. Героїв Дніпра, 12	24	600,0	276,0	23,0	дорожні знаки

371	Обо						внести	Перспектива укладення договору	вул. Дибенка, 4	58	1450,0	667,0	69,0	дорожні знаки	
372	Обо						внести	Перспектива укладення договору	вул. Дубровицька, 1/42	35	875,0	402,5	46,0	дорожні знаки	
373	Обо						внести	Перспектива укладення договору	вул. Йорданська, 28	116	2900,00	1334,0	138,0	дорожні знаки	
374	Обо						внести	Перспектива укладення договору	вул. Кондратюка, 7 з тильної сторони будинку	25	625,00	287,5	34,5	дорожні знаки	
375	Обо						внести	Перспектива укладення договору	вул. Сім'ї Кульженків, 1(біля ГБК)	22	550,0	253,0	23,0	дорожні знаки	
376	Обо						внести	Перспектива укладення договору	вул. Малиновського, 27/23	30	750,0	345,0	34,5	дорожні знаки	
377	Обо						внести	Перспектива укладення договору	вул. Озерна, 3-а	18	450,0	207,0	23,0	дорожні знаки	
378	Обо						внести	Перспектива укладення договору	вул. Прирічна, 11-а	8	200,0	92,0	11,5	дорожні знаки	
379	Обо						внести	Перспектива укладення договору	вул. Тимошенка Маршала, 21 напроти корпусу 2	35	875,0	402,5	34,5	дорожні знаки	
380	Обо						внести	Перспектива укладення договору	набережна Оболонська, 1	20	500,0	230,0	23,0	дорожні знаки	
381	Обо						внести	Перспектива укладення договору	набережна Оболонська, 7, корпус 5 (напроти)	70	1750,0	805,0	80,5	дорожні знаки	
382	Обо						внести	Перспектива укладення договору	перетин вул. Дніпроводська та вул. Богатирська	30	750,0	345,0	34,5	дорожні знаки	
383	Обо						внести	Перспектива укладення договору	просп. Героїв Сталінграда, 2-д	20	500,0	230,0	23,0	дорожні знаки	
384	Обо						внести	Перспектива укладення договору	просп. Героїв Сталінграда, 39-а	50	1250,0	575,0	57,5	дорожні знаки	
385	Обо						внести	Перспектива укладення договору	просп. Героїв Сталінграда, 39-в	50	1250,0	575,0	57,5	дорожні знаки	
386	Обо						внести	Перспектива укладення договору	просп. Героїв Сталінграда, 51	27	675,0	310,5	34,5	дорожні знаки	
387	Обо						внести	Перспектива укладення договору	просп. Героїв Сталінграда, 59	17	425,0	195,5	23,0	дорожні знаки	
388	Обо						внести	Перспектива укладення договору	просп. Героїв Сталінграда, 6-Б, корпус 2 (біля буд. №13 по вул. Оболонська Набережна)	23	575,0	264,5	23,0	дорожні знаки	
389	Обо						внести	Перспектива укладення договору	просп. Бандери С., 20-а, к10; 20-б	80	2000,0	920,0	92,0	дорожні знаки	
390	Обо						внести	Перспектива укладення договору	просп. Бандери С., 34-а	36	900,0	414,0	80,5	дорожні знаки	
391	Обо						внести	Перспектива укладення договору	просп. Бандери С., 44 (заїзд з вул. Набережно-Рибальської)	20	500,0	230,0	23,0	дорожні знаки	
392	Обо						внести	Перспектива укладення договору	просп. Оболонський, 13	25	625,0	287,5	34,5	дорожні знаки	
393	Обо						внести	Перспектива укладення договору	просп. Оболонський, 22	50	1250,0	575,0	57,5	дорожні знаки	
394	Обо						внести	Перспектива здійснення діяльності	просп. Оболонський, 31-25 (напроти)	14	210,0	161,0	11,5	дорожні знаки	
395	Обо						внести	Перспектива укладення договору	шосе Гостомельське, 1/1	25	625,0	287,5	34,5	дорожні знаки	
396	Печ	бульв. Дружби Народів, 38	10	250,0	115,0	11,5	дорожні знаки	вилучити	нецільове використання паркувального майданчика, розірвання з контрагентом договору з експлуатації майданчика	0	0,0	0,0	0,0		
397	Печ	бульв. Українки Лесі, 24	29	435,0	333,5	34,5	дорожні знаки / паркомат	зміна м/м	згідно інвентаризації паркувального простору м. Києва	бульв. Українки Лесі, 24	40	435,0	333,5	46,0	дорожні знаки / паркомат
398	Печ	бульв. Українки Лесі, 30-в	44	660,0	506,0	46,0	дорожні знаки	зміна м/м	Зміна схеми ОДР (організація дорожнього руху)	бульв. Українки Лесі, 30-в	18	270,0	207,0	23,0	дорожні знаки
399	Печ	вул. Басейна, 12	8	120,0	92,0	11,5	дорожні знаки	зміна технічного облаштування	Встановлено паркомат	вул. Басейна, 12	8	120,0	92,0	11,5	дорожні знаки/паркомат
400	Печ	вул. Бастіонна, 9 - 15, 10 - 16-а, Ботанічний сад (сезонний з 15.04 по 31.07)	51	765,0	586,5	57,5	дорожні знаки	зміна м/м	згідно інвентаризації паркувального простору м. Києва	вул. Бастіонна, 9 - 15, 10 - 16-а, Ботанічний сад (сезонний з 15.04 по 31.07)	68	1020,0	782,0	80,5	дорожні знаки
401	Печ	вул. Грушевського, 8/16	15	225,0	172,5	23,0	дорожні знаки	зміна м/м	Зміна схеми ОДР (організація дорожнього руху)	вул. Грушевського, 8/16	20	300,0	172,5	23,0	дорожні знаки
402	Печ	вул. Дарвіна (вздовж вулиці з обох сторін)	66	990,0	759,0	80,5	дорожні знаки	зміна м/м	Зміна схеми ОДР (організація дорожнього руху)	вул. Дарвіна (вздовж вулиці з обох сторін)	52	780,0	598,0	57,5	дорожні знаки

403	Печ	вул. Димитрова, 5	10	150,0	115,0	11,5	дорожні знаки	зміна адреси	Перейменування вулиць м. Києва	вул. Ділова, 5	10	150,0	115,0	11,5	дорожні знаки
404	Печ	вул. Димитрова, 5-б	5	75,0	57,5	11,5	дорожні знаки	зміна адреси	Перейменування вулиць м. Києва	вул. Ділова, 5-б	5	75,0	57,5	11,5	дорожні знаки
405	Печ	вул. Заньковецької, 10/1 - 3/1	22	330,0	253,0	23,0	дорожні знаки/паркомат	зміна м/м	Зміна схеми ОДР (організація дорожнього руху)	вул. Заньковецької, 10/1 - 3/1	16	240,0	184,0	23,0	дорожні знаки/паркомат
406	Печ	вул. Кутузова, 12	4	60,0	46,0	11,5	дорожні знаки	зміна адреси	Перейменування вулиць м. Києва	вул. Генерала Алмазова, 12	4	60,0	46,0	11,5	дорожні знаки
407	Печ	вул. Кутузова, 14	6	90,0	69,0	11,5	дорожні знаки	зміна адреси	Перейменування вулиць м. Києва	вул. Генерала Алмазова, 14	6	90,0	69,0	11,5	дорожні знаки
408	Печ	вул. Кутузова, 9	13	195,0	149,5	11,5	дорожні знаки	зміна адреси	Перейменування вулиць м. Києва	вул. Генерала Алмазова, 9	13	195,0	149,5	11,5	дорожні знаки
409	Печ	вул. Мечникова, 2 (з протилежної сторони)	13	195,0	149,5	11,5	дорожні знаки	вилучити	Відмова Головного управління Національної поліції у м. Києві в погодженні схеми ОДР		0	0,0	0,0	0,0	
410	Печ	вул. Мечникова, 3	20	300,0	230,0	23,0	дорожні знаки	вилучити	Зміна схеми ОДР (організація дорожнього руху)		0	0,0	0,0	0,0	
411	Печ	вул. Мечникова, 5	8	120,0	92,0	11,5	дорожні знаки	зміна адреси, зміна м/м	Зміна схеми ОДР (організація дорожнього руху)	вул. Мечникова, 3 - 5	14	210,0	161,0	11,5	дорожні знаки
412	Печ	вул. Мечникова, 14 - 18, 9-а - 9	40	600,0	460,0	46,0	дорожні знаки/паркомат	зміна технічного облаштування	Перенесено паркомат на п/м за адресою вул. Софіївська, 20/21 - 4	вул. Мечникова, 14 - 18, 9-а - 9	40	600,0	460,0	46,0	дорожні знаки
413	Печ	вул. Старонаводницька, 2	35	875,0	402,5	46,0	дорожні знаки	зміна адреси	Зміна схеми ОДР (організація дорожнього руху)	вул. Старонаводницька, 2 - 20 (навпроти буд. № 6-б)	35	875,0	402,5	46,0	дорожні знаки
414	Печ	вул. Суворова, 4 (ПТЦ)	32	480,0	368,0	34,5	дорожні знаки / паркомат	зміна адреси	Перейменування вулиць м. Києва	вул. Омеляновича-Павленка М., 4 (ПТЦ)	32	480,0	368,0	34,5	дорожні знаки / паркомат
415	Печ	вул. Суворова, 4/6	9	135,0	103,5	11,5	дорожні знаки	зміна адреси	Перейменування вулиць м. Києва	вул. Омеляновича-Павленка М., 4/6	9	135,0	103,5	11,5	дорожні знаки
416	Печ	вул. Хрещатик, 1/2	24	360,0	276,0	34,5	дорожні знаки	вилучити	Постійне користування		0	0,0	0,0	0,0	
417	Печ	вул. Червоноармійська (від вул. Саксаганського до пл. Л. Толстого)	21	315,0	241,5	23,0	дорожні знаки / паркомат	зміна адреси	Перейменування вулиць м. Києва	вул. Велика Васильківська (від вул. Саксаганського до пл. Толстого Л.)	21	315,0	241,5	46,0	дорожні знаки / паркомат
418	Печ	вул. Червоноармійська, 19 - 23	11	165,0	126,5	11,5	дорожні знаки	зміна адреси	Перейменування вулиць м. Києва	вул. Велика Васильківська, 19 - 23	11	165,0	126,5	11,5	дорожні знаки
419	Печ	вул. Червоноармійська, 45	10	150,0	115,0	11,5	дорожні знаки	зміна адреси	Перейменування вулиць м. Києва	вул. Велика Васильківська, 45	10	150,0	115,0	11,5	дорожні знаки
420	Печ	вул. Червоноармійська, 65 - 57/3	13	195,0	149,5	11,5	дорожні знаки	зміна адреси	Перейменування вулиць м. Києва	вул. Велика Васильківська, 65 - 57/3	13	195,0	149,5	11,5	дорожні знаки
421	Печ	вул. Червоноармійська, 69 - 67/7	14	210,0	161,0	11,5	дорожні знаки	зміна адреси	Перейменування вулиць м. Києва	вул. Велика Васильківська, 69 - 67/7	14	210,0	161,0	11,5	дорожні знаки
422	Печ	пров. Музейний, 4 - 10	23	345,0	264,5	23,0	дорожні знаки	вилучити	ліквідація паркомісць з метою поліпшення організації дорожнього руху та її безпеки		0	0,0	0,0	0,0	
423	Печ	пров. Музейний, 8 - 12 (навпроти)	9	135,0	103,5	11,5	дорожні знаки	зміна адреси	Зміна схеми ОДР (організація дорожнього руху)	пров. Музейний, 8 - 10 (навпроти)	9	135,0	103,5	11,5	дорожні знаки
424	Печ						внести	Перспектива укладення договору		бульв. Дружби Народів, 12	15	375,0	172,5	23,0	дорожні знаки
425	Печ						внести	Перспектива укладення договору		бульв. Дружби Народів/вул. Старонаводницька	50	1250,0	575,0	57,5	дорожні знаки
426	Печ						внести	Перспектива здійснення діяльності		бульв. Українки Лесі, 3	13	195,0	149,5	23,0	дорожні знаки
427	Печ						внести	Перспектива укладення договору		бульв. Українки Лесі, 21-6	35	875,0	402,5	46,0	дорожні знаки
428	Печ						внести	Перспектива укладення договору		вул. Болсуновська, 2	20	500,0	230,0	23,0	дорожні знаки
429	Печ						внести	Перспектива укладення договору		вул. Велика Васильківська, 13/1	4	60,0	46,0	11,5	дорожні знаки
430	Печ						внести	Перспектива укладення договору		вул. Горідецького, 1 - 3/11	11	275,0	126,5	10,5	дорожні знаки
431	Печ						внести	Перспектива укладення договору		вул. Задніпровського, 1/21	12	180,0	138,0	11,5	дорожні знаки
432	Печ						внести	Перспектива укладення договору		вул. Інститутська, 22/7	4	60,0	46,0	11,5	дорожні знаки
433	Печ						внести	Перспектива укладення договору		вул. Кіквідзе, 17-6	17	425,0	195,5	23,0	дорожні знаки
434	Печ						внести	Перспектива здійснення діяльності		вул. Коновальця, 15 корпус	8	120,0	92,0	11,5	дорожні знаки
435	Печ						внести	Перспектива укладення договору		вул. Лаврська, 34 (навпроти)	38	950,0	437,0	46,0	дорожні знаки

436	Печ							внести	Перспектива укладення договору	вул. Лютеранська, 3	9	135,0	103,5	11,5	дорожні знаки
437	Печ							внести	Перспектива здійснення діяльності	вул. Мечникова, 14 - 12 (заїзд з вул. Первомайського)	27	675,0	310,5	34,5	дорожні знаки
438	Печ							внести	Перспектива здійснення діяльності	вул. Мечникова, 7 - 7-а	25	375,0	287,5	34,5	дорожні знаки
439	Печ							внести	Перспектива укладення договору	вул. Московська, 13	20	500,0	230,0	23,0	дорожні знаки
440	Печ							внести	Перспектива укладення договору	вул. Московська, 26	24	600,0	276,0	23,0	дорожні знаки
441	Печ							внести	Перспектива укладення договору	вул. Московська, 32/2	8	120,0	92,0	11,5	дорожні знаки
442	Печ							внести	Перспектива укладення договору	вул. Панфіловців (біля буд. №22/1 по вул. Лаврська)	15	375,0	172,5	23,0	дорожні знаки
443	Печ							внести	Перспектива здійснення діяльності	вул. Паркова дорога, 16-а (навпроти)	35	525,0	402,5	46,0	дорожні знаки
444	Печ							внести	Перспектива здійснення діяльності	вул. Паркова дорога, 16 (навпроти)	30	450,0	345,0	34,5	дорожні знаки
445	Печ							внести	Перспектива укладення договору	перетин вул. Кіквідзе та Залізничного шосе, біля шляхопроводу	25	625,0	287,5	34,5	дорожні знаки
446	Печ							внести	Перспектива здійснення діяльності	площа Первозванного Андрія	25	625,0	287,5	34,5	дорожні знаки
447	Печ							внести	Перспектива укладення договору	пров. Новопечерський, 3	7	175,0	80,5	11,5	дорожні знаки
448	Печ							внести	Перспектива укладення договору	проїзд Військовий, 7	18	450,0	207,0	23,0	дорожні знаки
449	Печ							внести	Перспектива укладення договору	узвіз Володимирський, 4-в	40	1000,0	460,0	46,0	дорожні знаки
450	Печ							внести	Перспектива укладення договору	узвіз Кловський, навпроти буд. 8 - 10	28	700,0	322,0	34,5	дорожні знаки
451	Под	вул. Вишгородська, 47	33	825,0	379,5	34,5		зміна м/м	Зміна схеми ОДР (організація дорожнього руху)	вул. Вишгородська, 47	40	1000,0	460,0	46,0	дорожні знаки
452	Под	вул. Воздвиженська, 2 - 1/2	45	1125,0	517,5	46,0	дорожні знаки	зміна адреси	Зміна схеми ОДР (організація дорожнього руху)	вул. Воздвиженська, 2/1	45	1125,0	517,5	46,0	дорожні знаки
453	Под	вул. Гречка Маршала, 5-а	35	875,0	402,5	46,0	дорожні знаки	зміна адреси	Зміна схеми ОДР (організація дорожнього руху)	вул. Гречка Маршала біля буд. №3-№4 по вул. Абрикосовій	35	875,0	402,5	46,0	дорожні знаки
454	Под	вул. Заводська (від вул. Фрунзе до вул. Костянтинівської)	42	630,0	483,0	46,0	дорожні знаки	зміна адреси	Перейменування вулиць м. Києва	вул. Заводська (від вул. Кирилівська до вул. Костянтинівської)	42	630,0	483,0	46,0	дорожні знаки
455	Под	вул. Костянтинівська, 2-а	40	600,0	460,0	46,0	дорожні знаки	перенести з "Відведені майданчики для паркування" в "Спеціально обладнані майданчики для паркування"	Перспектива укладення договору	вул. Костянтинівська, 2-а	40	600,0	460,0	46,0	дорожні знаки
456	Под	вул. Мостицька, 4	33	825,0	379,5	34,5		зміна м/м	Зміна схеми ОДР (організація дорожнього руху)	вул. Мостицька, 4	35	875,0	402,5	46,0	дорожні знаки
457	Под	вул. Набережно-Хрещатицька, 3-а (по вул. Набережно-Хрещатицькій)	25	375,0	287,5	34,5	дорожні знаки	зміна м/м	Зміна схеми ОДР (організація дорожнього руху)	вул. Набережно-Хрещатицька, 3-а (по вул. Набережно-Хрещатицькій)	15	225,0	172,5	23,0	дорожні знаки
458	Под	вул. Набережно-Хрещатицька (навпроти буд. №31-29 (причал №1)	63	1575,0	724,5	69,0	дорожні знаки	перенести з "Відведені майданчики для паркування" в "Спеціально обладнані майданчики для паркування"	Перспектива укладення договору	вул. Набережно-Хрещатицька (навпроти буд. №31-29 (причал №1)	63	1575,0	724,5	69,0	дорожні знаки
459	Под	вул. Нижній Вал, 23	4	60,0	46,0	11,5	дорожні знаки	зміна адреси/зміна м/м	Зміна схеми ОДР (організація дорожнього руху)	вул. Нижній Вал, 23 - 17/6	10	150,0	115,0	11,5	дорожні знаки
460	Под	вул. Світлицького, 24	30	450,0	345,0	34,5	дорожні знаки	перенести з "Спеціально обладнані майданчики для паркування" в "Відведені майданчики для паркування"	Згідно Постанови Кабінету міністрів України від 14.08.2013 № 583 паркувальний майданчик відноситься до проїзної частини автомобільних доріг	вул. Світлицького, 24	30	450,0	345,0	34,5	дорожні знаки
461	Под	вул. Фрунзе, 127	29	725,0	333,5	34,5	дорожні знаки	зміна адреси	Перейменування вулиць м. Києва	вул. Кирилівська, 127	29	725,0	333,5	34,5	дорожні знаки

462	Под	вул. Ярославська, 57, 58	15	225,0	172,5	23,0	дорожні знаки	зміна адреси та м/м	Зміна схеми ОДР (організація дорожнього руху)	вул. Ярославська (від вул. Набережно-Хрещатицька до вул. Почайнинська)	52	780,0	598,0	57,5	дорожні знаки
463	Под	просп. Правди на розподільчій смугі (навпроти буд. №3)	169	4225,0	1943,5	195,5	дорожні знаки	зміна адреси/зміна м/м	Зміна схеми ОДР (організація дорожнього руху)	просп. Правди на розподільчій смугі (навпроти буд. №3 - 5)	65	1625,0	747,5	80,5	дорожні знаки
464	Под	просп. Свободи, 2-г	82	2050,0	943,0	92,0	дорожні знаки	вилучити	Постанова окружного адміністративного суду м. Києва від 02.03.2016 № 826/28060/15 щодо скасування п.22 таблиці 1 Додатку 5		0	0,0	0,0	0,0	
465	Под							внести	Перспектива укладення договору	вул. Вітряні Гори, 1 (на розі вул. Червонопільської та пров. О.Бестужева)	40	1000,0	460,0	46,0	дорожні знаки
466	Под							внести	Перспектива укладення договору	вул. Воздвиженська, 60-а	3	45,0	34,5	11,5	дорожні знаки
467	Под							внести	Перспектива укладення договору	вул. Газопровідна, 9 - 11	60	1500,0	690,0	69,0	дорожні знаки
468	Под							внести	Перспектива укладення договору	вул. Гречка Маршала - просп. Правди (майданчик №2)	30	750,0	345,0	34,5	дорожні знаки
469	Под							внести	Перспектива здійснення діяльності	вул. Житньоторзька, 6/17 - 8	6	90,0	69,0	11,5	дорожні знаки
470	Под							внести	Перспектива укладення договору	вул. Западницька, 13	82	2050,0	943,0	92,0	дорожні знаки
471	Под							внести	Перспектива укладення договору	вул. Кирилівська, 115/2	4	60,0	46,0	11,5	дорожні знаки
472	Под							внести	Перспектива укладення договору	вул. Кирилівська, 123-6	25	625,0	287,5	34,5	дорожні знаки
473	Под							внести	Перспектива укладення договору	вул. Кожум'яцька, 12/3	27	675,0	310,5	34,5	дорожні знаки
474	Под							внести	Перспектива укладення договору	вул. Костянтинівська, 2-а - 4	4	60,0	46,0	11,5	дорожні знаки
475	Под							внести	Перспектива укладення договору	вул. Набережно-Лугова, 2	35	875,0	402,5	46,0	дорожні знаки
476	Под							внести	Перспектива укладення договору	вул. Набережно-Лугова, 8-б	20	500,0	230,0	23,0	дорожні знаки
477	Под							внести	Перспектива здійснення діяльності	вул. Набережно-Хрещатицька (площа Поштова)	38	570,0	437,0	46,0	дорожні знаки
478	Под							внести	Перспектива укладення договору	вул. Набережно-Хрещатицька, 14	20	500,0	230,0	23,0	дорожні знаки
479	Под							внести	Перспектива укладення договору	вул. Набережно-Хрещатицька, 17/18	10	150,0	115,0	11,5	дорожні знаки
480	Под							внести	Перспектива укладення договору	вул. Нижній Вал, 15-а	40	1000,0	460,0	46,0	дорожні знаки
481	Под							внести	Перспектива укладення договору	вул. Нижній Вал (від вул. Почайнинська до вул. Волоська)	9	135,0	103,5	11,5	дорожні знаки
482	Под							внести	Перспектива здійснення діяльності	вул. Почайнинська, 32	7	105,0	80,5	11,5	дорожні знаки
483	Под							внести	Перспектива здійснення діяльності	вул. Світлицького, 33	30	750,0	345,0	47,0	дорожні знаки
484	Под							внести	Перспектива укладення договору	вул. Червонопільська, 3, 3-а	25	625,0	287,5	34,5	дорожні знаки
485	Под							внести	Перспектива укладення договору	вул. Ярославська, 20 - вул. Нижній Вал, 31-а	45	1125,0	517,5	57,5	дорожні знаки
486	Под							внести	Перспектива укладення договору	площа Інтернаціональна	59	1475,0	678,5	69,0	дорожні знаки
487	Под							внести	Перспектива укладення договору	просп. Пюрика, 30-а	32	800,0	368,0	34,5	дорожні знаки
488	Под							внести	Перспектива укладення договору	просп. Правди, 5	23	575,0	264,5	23,0	дорожні знаки
489	Под							внести	Перспектива укладення договору	узвіз Богуславський, 3	43	1075,0	494,5	46,0	дорожні знаки
490	Свя	бульв. Вернадського, 79	56	1400	644	69	дорожні знаки	перенести з "Спеціально обладнані майданчики для паркування" в "Відведені майданчики для паркування"/зміна м/м	Згідно Постанови Кабінету міністрів України від 14.08.2013 № 583, результати проведеної інвентаризації паркувального простору м. Києва	бульв. Вернадського, 79	98	2450	1127	115	дорожні знаки

491	Свя	бульв. Кольцова, 3 - 7	47	705,0	540,5	57,5	дорожні знаки	перенести з "Спеціально обладнані майданчики для паркування" в "Відведені майданчики для паркування"	Згідно Постанови Кабінету міністрів України від 14.08.2013 № 583 паркувальний майданчик відноситься до проїзної частини автомобільних доріг	бульв. Кольцова, 3 - 7	47	705,0	540,5	57,5	дорожні знаки
492	Свя	вул. Велика Кільцева (навпроти ринку "Шлях" та будинків 52 - 58/2 на вул. Зодчих, 52 - 54)	32	480,0	368,0	46,0	дорожні знаки	зміна м/м	Зміна схеми ОДР (організація дорожнього руху)	вул. Велика Кільцева (навпроти ринку "Шлях" та будинків 52 - 58/2 на вул. Зодчих, 52 - 54)	12	180,0	138,0	11,5	дорожні знаки
493	Свя	вул. Зодчих, 34 - 38	22	330,0	253,0	23,0	дорожні знаки	перенести з "Спеціально обладнані майданчики для паркування" в "Відведені майданчики для паркування"	Згідно Постанови Кабінету міністрів України від 14.08.2013 № 583 паркувальний майданчик відноситься до проїзної частини автомобільних доріг	вул. Зодчих, 34 - 38	22	330,0	253,0	23,0	дорожні знаки
494	Свя	вул. Зодчих, 66 - 68	44	1100,0	506,0	46,0	дорожні знаки	зміна м/м	Зміна схеми ОДР (організація дорожнього руху)	вул. Зодчих, 66 - 68	99	2475,0	1138,5	115,0	дорожні знаки
495	Свя	вул. Роллана Ромена, 13	26	390,0	299,0	34,5	дорожні знаки	перенести з "Спеціально обладнані майданчики для паркування" в "Відведені майданчики для паркування"	Згідно Постанови Кабінету міністрів України від 14.08.2013 № 583 паркувальний майданчик відноситься до проїзної частини автомобільних доріг	вул. Роллана Р., 13	26	390,0	299,0	34,5	дорожні знаки
496	Свя	вул. Роллана Ромена, 2 - 6/10, 5/8	58	870,0	667,0	69,0	дорожні знаки	перенести з "Спеціально обладнані майданчики для паркування" в "Відведені майданчики для паркування"	Згідно Постанови Кабінету міністрів України від 14.08.2013 № 583 паркувальний майданчик відноситься до проїзної частини автомобільних доріг	вул. Роллана Р., 2 - 6/10, 5/8	58	870,0	667,0	69,0	дорожні знаки
497	Свя	вул. Семашка, 12 - 16	40	600,0	460,0	46,0	дорожні знаки	перенести з "Спеціально обладнані майданчики для паркування" в "Відведені майданчики для паркування"	Згідно Постанови Кабінету міністрів України від 14.08.2013 № 583 паркувальний майданчик відноситься до проїзної частини автомобільних доріг	вул. Семашка, 12 - 16	40	600,0	460,0	46,0	дорожні знаки
498	Свя	вул. Смиренка, 38	339	8475,0	3898,5	391,0	дорожні знаки	зміна м/м	Зміна схеми ОДР (організація дорожнього руху) за результатами обстеження	вул. Смиренка, 38	420	10500,0	4830,0	483,0	дорожні знаки
499	Свя	вул. Уборевича (навпроти буд. № 27 - 29/22)	111	2775,0	1276,5	126,5	дорожні знаки	зміна адреси	Перейменування вулиць м. Києва	вул. Академіка Єфремова (навпроти буд. № 27 - 29/22)	111	2775,0	1276,5	126,5	дорожні знаки
500	Свя	вул. Уборевича/вул. Чорнобильська	33	825,0	379,5	34,5	дорожні знаки	зміна адреси	Перейменування вулиць м. Києва	вул. Академіка Єфремова/вул. Чорнобильська	33	825,0	379,5	34,5	дорожні знаки
501	Свя	вул. Чорнобильська, 5/7 - 11, 4 - 12	21	315,0	241,5	23,0	дорожні знаки	перенести з "Спеціально обладнані майданчики для паркування" в "Відведені майданчики для паркування"	Згідно Постанови Кабінету міністрів України від 14.08.2013 № 583 паркувальний майданчик відноситься до проїзної частини автомобільних доріг	вул. Чорнобильська, 5/7 - 11, 4 - 12	21	315,0	241,5	23,0	дорожні знаки
502	Свя	вул. Чорнобильська/вул. Уборевича	90	2250,0	1035,0	103,5	дорожні знаки	зміна адреси/зміна м/м	Перейменування вулиць м. Києва	вул. Чорнобильська/вул. Академіка Єфремова	130	3250,0	1495,0	149,5	дорожні знаки
503	Свя	просп. Курбаса, 8	44	1000,0	506,0	46,0	дорожні знаки	зміна загальної площі паркувального майданчика	п.п. 7.2.1 ДСТУ 2587:2010 "Розмітка дорожня. Загальні технічні умови. Методи контролювання. Правила застосування"	просп. Курбаса, 8	44	1100,0	506,0	46,0	дорожні знаки
504	Свя	просп. Палладіна (навпроти буд. 63/5 - 62-б по вул. Ірпінська)	20	500,0	230,0	23,0	дорожні знаки	вилучити	оренда		0	0,0	0,0	0,0	

505	Свя	просп. Палладіна (р-к "Троїцький")	26	390,0	299,0	34,5	дорожні знаки	перенести з "Відведені майданчики для паркування" в "Спеціально обладнані майданчики для паркування"/зміна загальної площі/зміна м/м	Перспектива укладення договору/Згідно інвентаризації паркувального простору	просп. Палладіна (р-к "Троїцький")	60	1500	690	69	дорожні знаки
506	Свя	просп. Палладіна, 20	59	1475,0	678,5	69,0	дорожні знаки	зміна м/м	Зміна схеми ОДР (організація дорожнього руху) за результатами обстеження	просп. Палладіна, 20	102	2550,0	1173,0	115,0	дорожні знаки
507	Свя	просп. Палладіна, 5	233	5825,0	2679,5	264,5	дорожні знаки	вилучити	Оренда		0	0,0	0,0	0,0	
508	Свя	просп. Палладіна, 23-а	56	1400,0	644,0	69,0	дорожні знаки	вилучити	оренда КП "Київтранспарксервіс"		0	0,0	0,0	0,0	
509	Свя	просп. Перемоги (автодорога Київ - Житомир 14 км)	20	500,0	230,0	23,0	дорожні знаки	вилучити			0	0,0	0,0	0,0	
510	Свя							внести	Перспектива укладення договору	бульв. Вернадського, 87	49	1225,0	563,5	57,5	дорожні знаки
511	Свя							внести	Перспектива укладення договору	вул. Академіка Доброхотова, 16	10	250,0	115,0	11,5	дорожні знаки
512	Свя							внести	Перспектива здійснення діяльності	вул. Академіка Єфремова, 3	12	180,0	138,0	11,5	дорожні знаки
513	Свя							внести	Перспектива укладення договору	вул. Академіка Єфремова, 14 - 10	40	1000,0	460,0	46,0	дорожні знаки
514	Свя							внести	Перспектива укладення договору	вул. Бахмацька, 10	12	300,0	138,0	11,5	дорожні знаки
515	Свя							внести	Перспектива укладення договору	вул. Булгакова, 11-13-а	20	500,0	230,0	23,0	дорожні знаки
516	Свя							внести	Перспектива укладення договору	вул. Велика Кільцева (навпроти буд. 52 - 58/2 по вул. Зодчих)	50	1250,0	575,0	57,5	дорожні знаки
517	Свя							внести	Перспектива укладення договору	вул. Велика Кільцева, біля зупинки швидкісного трамвая, навпроти супермаркета "Новус"	48	1200,0	552,0	57,5	дорожні знаки
518	Свя							внести	Перспектива укладення договору	вул. Верховинна, 35 - 39 (навпроти)	40	600,0	460,0	46,0	дорожні знаки
519	Свя							внести	Перспектива укладення договору	вул. Ірпінська, 71	20	500,0	230,0	23,0	дорожні знаки
520	Свя							внести	Перспектива укладення договору	вул. Зодчих, 36 - 38	25	625,0	287,5	34,5	дорожні знаки
521	Свя							внести	Перспектива укладення договору	вул. Зодчих, навпроти буд. 62	66	1650,0	759,0	80,5	дорожні знаки
522	Свя							внести	Перспектива укладення договору	вул. Коласа Я., 16	692	17300,0	7958,0	793,5	дорожні знаки
523	Свя							внести	Перспектива укладення договору	вул. Кучера (навпроти буд.2)	30	750,0	345,0	34,5	дорожні знаки
524	Свя							внести	Перспектива укладення договору	вул. Наумовича В., 4-а	60	1500,0	690,0	69,0	дорожні знаки
525	Свя							внести	Перспектива укладення договору	вул. Обухівська, 135 (навпроти)	38	950,0	437,0	46,0	дорожні знаки
526	Свя							внести	Перспектива укладення договору	вул. Обухівська, 135-а	50	1250,0	575,0	57,5	дорожні знаки
527	Свя							внести	Перспектива укладення договору	вул. Пушиної (біля буд. №4/56 по вул. Чорнобильська)	10	150,0	115,0	11,5	дорожні знаки
528	Свя							внести	Перспектива укладення договору	вул. Серпова, 11	20	500,0	230,0	23,0	дорожні знаки
529	Свя							внести	Перспектива укладення договору	вул. Сім'ї Сосніних, 23-а	97	2425,0	1115,5	115,0	дорожні знаки
530	Свя							внести	Перспектива укладення договору	вул. Сім'ї Стешенків (навпроти буд. 3)	50	1250,0	575,0	57,5	дорожні знаки
531	Свя							внести	Перспектива укладення договору	вул. Туполева, 1	80	2000,0	920,0	92,0	дорожні знаки
532	Свя							внести	Перспектива укладення договору	вул. Туполева, 1-б	50	1250,0	575,0	57,5	дорожні знаки
533	Свя							внести	Перспектива укладення договору	вул. Юри Г., 3 - 5	24	600,0	276,0	23,0	дорожні знаки
534	Свя							внести	Перспектива укладення договору	вул. Юри Г., 12	30	750,0	345,0	34,5	дорожні знаки
535	Свя							внести	Перспектива укладення договору	Кільцева дорога біля буд. 30 по вул. Зодчих	45	1125,0	517,5	57,5	дорожні знаки

536	Свя							внести	Перспектива укладення договору	Кільцева дорога біля буд. 62 по вул. Зодчих	45	1125,0	517,5	57,5	дорожні знаки
537	Свя							внести	Перспектива укладення договору	Кільцева дорога, 2, літера 3	65	1625,0	747,5	69,0	дорожні знаки
538	Свя							внести	Перспектива укладення договору	Кільцева дорога, 12-а	19	475,0	218,5	23,0	дорожні знаки
539	Свя							внести	Перспектива укладення договору	перетин вул. Академіка Єфремова та пров. Осіннього	50	1250,0	575,0	57,5	дорожні знаки
540	Свя							внести	Перспектива укладення договору	перетин вул. Велика Окружна та вул. Григоровича-Барського	40	1000,0	460,0	46,0	дорожні знаки
541	Свя							внести	Перспектива укладення договору	перетин просп. Палладіна та вул. Пономарьова	25	625,0	287,5	34,5	дорожні знаки
542	Свя							внести	Перспектива укладення договору	пл. Святошинська, 1	40	1000,0	460,0	46,0	дорожні знаки
543	Свя							внести	Перспектива укладення договору	просп. Корольова (навпроти буд. №7, 9-а по вул. Сім'ї Сосніних)	198	4950,0	2277,0	230,0	дорожні знаки
544	Свя							внести	Перспектива укладення договору	просп. Палладіна, 7-а (біля ст.м. "Академістечко")	4	60,0	46,0	11,5	дорожні знаки
545	Свя							внести	Перспектива укладення договору	просп. Палладіна, 15	20	300,0	230,0	23,0	дорожні знаки
546	Свя							внести	Перспектива здійснення діяльності	просп. Палладіна, 24	10	150,0	115,0	11,5	дорожні знаки
547	Свя							внести	Перспектива укладення договору	просп. Перемоги, 136 (ст. м. "Житомирська", вул. Семашка)	20	300,0	230,0	23,0	дорожні знаки
548	Свя							внести	Перспектива укладення договору	просп. Перемоги, 139	18	450,0	207,0	23,0	дорожні знаки
549	Сол	вул. Гарматна, 4	11	165,0	126,5	11,5	дорожні знаки	зміна м/м	Зміна схеми ОДР (організація дорожнього руху)	вул. Гарматна, 4	14	210,0	161,0	11,5	дорожні знаки
550	Сол	вул. Кирпи (вул. Петрозаводська) (Південний вокзал)	12	180,0	138,0	11,5	дорожні знаки / паркомат	зміна адреси	Зміна схеми ОДР (організація дорожнього руху)	вул. Кірпи Г. (вул. Петрозаводська) (Південний вокзал)	12	180,0	138,0	11,5	дорожні знаки / паркомат
551	Сол	вул. Кудряшова, 14-а	80	2000,0	920,0	92,0	дорожні знаки	вилучити	Оренда		0	0,0	0,0	0,0	
552	Сол	вул. Курська, 13-ж	40	1000,0	460,0	46,0	дорожні знаки	вилучити	адреса не існує		0	0,0	0,0	0,0	
553	Сол	вул. Освіти, 1	30	750,0	345,0	34,5	дорожні знаки	зміна м/м	Згідно інвентаризації паркувального простору	вул. Освіти, 1	50	1250,0	575,0	57,5	дорожні знаки
554	Сол	вул. Ползунова (Південний вокзал)	19	285,0	218,5	23,0	дорожні знаки / паркомати	зміна м/м	Згідно інвентаризації паркувального простору	вул. Ползунова (Південний вокзал)	31	465,0	356,5	34,5	дорожні знаки / паркомати
555	Сол	вул. Урицького, 1-а (по вул. Кудряшова)	50	1120,0	575,0	57,5	дорожні знаки	зміна адреси	Перейменування вулиць м. Києва	вул. Липківського В., 1-а (по вул. Кудряшова)	50	1120,0	575,0	57,5	дорожні знаки
556	Сол	площа Космонавтів	23	345,0	264,5	23,0	дорожні знаки	зміна загальної площі паркувального майданчика	п.п. 7.2.1 ДСТУ 2587:2010 "Розмітка дорожня. Загальні технічні умови. Методи контролювання. Правила застосування"	площа Космонавтів	23	575,0	264,5	23,0	дорожні знаки
557	Сол	просп. Червонозоряний, 57	6	150,0	69,0	11,5	дорожні знаки	зміна адреси	Перейменування вулиць м. Києва	просп. Лобановського, 57	6	150,0	69,0	11,5	дорожні знаки
558	Сол							внести	Перспектива укладення договору	вул. Героїв Севастополя, 37	40	1000,0	460,0	46,0	дорожні знаки
559	Сол							внести	Перспектива укладення договору	вул. Гетьмана, 2 (під шляхопроводом)	30	750,0	345,0	34,5	дорожні знаки
560	Сол							внести	Перспектива укладення договору	вул. Леваневського, 2	55	1375,0	632,5	69,0	дорожні знаки
561	Сол							внести	Перспектива укладення договору	вул. Народного Ополчення, 16 - 18 (розподільча смуга)	46	1150,0	529,0	57,5	дорожні знаки
562	Сол							внести	Перспектива укладення договору	вул. Тупикова Генерала, 31/2-а	4	60,0	46,0	11,5	дорожні знаки
563	Сол							внести	Перспектива укладення договору	перетин вул. Нововокзальна та вул. Протасів Яр	34	850,0	391,0	34,5	дорожні знаки
564	Сол							внести	Перспектива укладення договору	перетин вул. Уманська та вул. Козицького	60	1500,0	690,0	69,0	дорожні знаки
565	Сол							внести	Перспектива укладення договору	просп. Відрадий, 34	80	2000,0	920,0	92,0	дорожні знаки
566	Сол							внести	Перспектива укладення договору	просп. Відрадий, 46	27	675,0	310,5	34,5	дорожні знаки

567	Шев	бульв. Шевченка Тараса (від вул. Володимирської до вул. Терещенківської)	8	120,0	92,0	11,5	дорожні знаки	перенести з "Територіальне розміщення паркувального майданчика (II зона)" в "Територіальне розміщення паркувального майданчика (I зона)"	Технічна помилка	бульв. Шевченка Т. (від вул. Володимирської до вул. Терещенківської)	8	120,0	92,0	11,5	дорожні знаки
568	Шев	вул. Артема, 82-84	4	60,0	46,0	11,5	дорожні знаки	зміна адреси	Перейменування вулиць м. Києва	вул. Січових Стрільців, 82-84	4	60,0	46,0	11,5	дорожні знаки
569	Шев	вул. Велика Васильківська (вул. Червоноармійська), 1-3/2	10	150,0	115,0	11,5	дорожні знаки	зміна адреси	Перейменування вулиць м. Києва	вул. Велика Васильківська, 1-3/2	10	150,0	115,0	11,5	дорожні знаки
570	Шев	вул. Володимирська, 49-а	5	75,0	57,5	11,5	дорожні знаки	зміна м/м	Зміна схеми ОДР (організація дорожнього руху)	вул. Володимирська, 49-а	8	120,0	92,0	11,5	дорожні знаки
571	Шев	вул. Володимирська, навпроти буд. № 60 (сезонний з 27.08 по 30.06)	36	540,0	414,0	46,0	дорожні знаки / паркомат	зміна м/м	Згідно інвентаризації паркувального простору	вул. Володимирська, навпроти буд. № 60 (сезонний з 27.08 по 30.06)	40	600,0	460,0	46,0	дорожні знаки / паркомат
572	Шев	вул. Воровського (від вул. Дмитрівської до вул. Златоустівської)	20	300,0	230,0	23,0	дорожні знаки / паркомат	зміна адреси	Перейменування вулиць м. Києва	вул. Бульварно-Кудрявська (від вул. Дмитрівської до вул. Златоустівської)	20	300,0	230,0	23,0	дорожні знаки / паркомат
573	Шев	вул. Воровського (від вул. Тургенівської до вул. Гоголівської)	22	330,0	253,0	23,0	дорожні знаки	зміна адреси	Перейменування вулиць м. Києва	вул. Бульварно-Кудрявська (від вул. Тургенівської до вул. Гоголівської)	22	330,0	253,0	23,0	дорожні знаки
574	Шев	вул. Воровського, 11-б	5	75,0	57,5	11,5	дорожні знаки	зміна адреси	Перейменування вулиць м. Києва	вул. Бульварно-Кудрявська, 11-б	5	75,0	57,5	11,5	дорожні знаки
575	Шев	вул. Воровського, 24 - 26, 37/14 - 31-а	32	480,0	368,0	34,5	дорожні знаки	зміна адреси/зміна м/м	Перейменування вулиць м. Києва/Згідно інвентаризації паркувального простору	вул. Бульварно-Кудрявська, 24 - 26, 37/14 - 31-а	40	600,0	460,0	46,0	дорожні знаки
576	Шев	вул. Воровського, 3-15	34	510,0	391,0	34,5	дорожні знаки	зміна адреси	Перейменування вулиць м. Києва	вул. Бульварно-Кудрявська, 3-15	34	510,0	391,0	34,5	дорожні знаки
577	Шев	вул. Воровського, 9	2	30,0	23,0	11,5	дорожні знаки	зміна адреси	Перейменування вулиць м. Києва	вул. Бульварно-Кудрявська, 9	2	30,0	23,0	11,5	дорожні знаки
578	Шев	вул. Глибочицька, 32В-32Б	34	510,0	391,0	34,5	дорожні знаки	зміна м/м	Зміна схеми ОДР (організація дорожнього руху)	вул. Глибочицька, 32В-32Б	20	300,0	230,0	23,0	дорожні знаки
579	Шев	вул. Довженка, 12-а	60	1500,0	690,0	69,0	дорожні знаки	перенести з "Спеціально обладнані майданчики для паркування" в "Відведені майданчики для паркування"	Згідно Постанови Кабінету міністрів України від 14.08.2013 № 583 паркувальний майданчик відноситься до проїзної частини автомобільних доріг	вул. Довженка, 12-а	60	1500,0	690,0	69,0	дорожні знаки
580	Шев	вул. Зоологічна (Зоопарк) (лист № 2, лист № 3) (сезонний з 01.04 по 01.10)	45	675,0	517,5	57,5	дорожні знаки	зміна м/м	Згідно інвентаризації паркувального простору	вул. Зоологічна (Зоопарк) (лист № 2, лист № 4) (сезонний з 01.04 по 01.10)	103	1545,0	1184,5	115,0	дорожні знаки
581	Шев	вул. Комінтерну (Симона Петлюри), 6	12	180,0	138,0	11,5	дорожні знаки	перенести з "Спеціально обладнані майданчики для паркування" в "Відведені майданчики для паркування"/зміна адреси	Згідно Постанови Кабінету міністрів України від 14.08.2013 № 583 паркувальний майданчик відноситься до проїзної частини автомобільних доріг	вул. Петлюри С., 6	12	180,0	138,0	11,5	дорожні знаки
582	Шев	вул. Комінтерну, 28	4	60,0	46,0	11,5	дорожні знаки	зміна адреси	Перейменування вулиць м. Києва	вул. Петлюри С., 28	4	60,0	46,0	11,5	дорожні знаки
583	Шев	вул. Леонтовича, Ботанічна пл.	39	585,0	448,5	57,5	дорожні знаки / паркомат	зміна м/м	Зміна схеми ОДР (організація дорожнього руху)	вул. Леонтовича, Ботанічна пл.	23	345,0	264,5	34,5	дорожні знаки / паркомат
584	Шев	вул. Мала Житомирська, 2/1 - 11	14	210,0	161,0	11,5	дорожні знаки	зміна м/м	Згідно інвентаризації паркувального простору	вул. Мала Житомирська, 2/1 - 11	22	330,0	253,0	23,0	дорожні знаки
585	Шев	вул. Молдавська, 2 (під час проведення заходів)	34	850,0	391,0	34,5	дорожні знаки	перенести з "Спеціально обладнані майданчики для паркування" в "Відведені майданчики для паркування"	Згідно Постанови Кабінету міністрів України від 14.08.2013 № 583 паркувальний майданчик відноситься до проїзної частини автомобільних доріг	вул. Молдавська, 2 (під час проведення заходів)	34	850,0	391,0	34,5	дорожні знаки


586	Шев	вул. Молдавська, буд. № 12-6 по вул. Дегтярівській	100	2500,0	1150,0	115,0	дорожні знаки	перенести з "Спеціально обладнані майданчики для паркування" в "Відведені майданчики для паркування"	Згідно Постанови Кабінету міністрів України від 14.08.2013 № 583 паркувальний майданчик відноситься до проїзної частини автомобільних доріг	вул. Молдавська, буд. № 12-6 по вул. Дегтярівській	100	2500,0	1150,0	115,0	дорожні знаки
587	Шев	вул. Петлюри (Комінтерну), 18 - 28/120	18	270,0	207,0	23,0	дорожні знаки	зміна адреси	Перейменування вулиць м. Києва	вул. Петлюри С., 18 - 28/120	18	270,0	207,0	23,0	дорожні знаки
588	Шев	вул. Петлюри (Комінтерну), 30, 29 - 25	30	450,0	345,0	34,5	дорожні знаки	зміна адреси	Перейменування вулиць м. Києва	вул. Петлюри С., 30, 29 - 25	30	450,0	345,0	34,5	дорожні знаки
589	Шев	вул. Пушкінська (бульв. Шевченка Тараса - вул. Хмельницького Богдана)	29	435,0	333,5	34,5	дорожні знаки, паркомат	зміна м/м	Згідно інвентаризації паркувального простору	вул. Пушкінська (бульв. Шевченка Тараса - вул. Хмельницького Богдана)	16	240,0	184,0	23,0	дорожні знаки, паркомат
590	Шев	вул. Пушкінська, 13/6 - 7, 16/8 - 8	25	375,0	287,5	34,5	дорожні знаки / паркомат	зміна адреси та м/м	ліквідація паркомісць з метою поліпшення організації дорожнього руху та її безпеки	вул. Пушкінська, 16/8 - 8	8	120,0	92,0	11,5	дорожні знаки / паркомат
591	Шев	вул. Пушкінська, 6 - 7, 5 - 1 - 3	16	240,0	184,0	23,0	дорожні знаки / паркомат	зміна адреси та м/м	ліквідація паркомісць з метою поліпшення організації дорожнього руху та її безпеки	вул. Пушкінська, 2-4/7	8	120,0	92,0	11,5	дорожні знаки / паркомат
592	Шев	вул. Прорізна, 1 - 3, 4 - 8	13	195,0	149,5	23,0	дорожні знаки / паркомат	зміна адреси та м/м	ліквідація паркомісць з метою поліпшення організації дорожнього руху та її безпеки	вул. Прорізна, 4 - 8	4	60,0	46,0	23,0	дорожні знаки / паркомат
593	Шев	вул. Скоропадського Павла (біля буд. №6 на вул. Басейній та буд. №5а на вул. Червоноармійській)	18	270,0	207,0	23,0	дорожні знаки	зміна адреси	Перейменування вулиць м. Києва	вул. Скоропадського П. (біля буд. №6 на вул. Басейній та буд. №5-а на вул. Велика Васильківська)	18	270,0	207,0	23,0	дорожні знаки
594	Шев	вул. Смирнова-Ласточкина, 10-а	4	60,0	46,0	11,5	дорожні знаки	зміна адреси	Перейменування вулиць м. Києва	узвіз Вознесенський, 10-а	4	60,0	46,0	11,5	дорожні знаки
595	Шев	вул. Софіївська, 20/21 - 4	26	390,0	299,0	34,5	дорожні знаки	зміна технічного обладнання	Встановлено паркомат	вул. Софіївська, 20/21 - 4	26	390,0	299,0	34,5	дорожні знаки/паркомат
596	Шев	вул. Терещенківська, 11 - 12, 2/15 - 4-а	49	735,0	563,5	57,5	дорожні знаки / паркомат	зміна адреси та м/м	ліквідація паркомісць з метою поліпшення організації дорожнього руху та її безпеки	вул. Терещенківська, 11 - 12, 2 - 4-а	39	585,0	448,5	46,0	дорожні знаки / паркомат
597	Шев	вул. Франка, 18 - 32/34	12	180,0	138,0	11,5	дорожні знаки / паркомат	зміна технічного обладнання	Перенесено паркомат на п/м за адресою вул. Басейна, 12	вул. Франка, 18 - 32/34	12	180,0	138,0	11,5	дорожні знаки
598	Шев	вул. Хмельницького Богдана, 2 - 4, 36 - 1/40	9	135,0	103,5	11,5	дорожні знаки	вилучити	ліквідація паркомісць з метою поліпшення організації дорожнього руху та її безпеки		0	0,0	0,0	0,0	
599	Шев	вул. Хрещатик (від алеї Героїв небесної сотні до пл. Європейської)	15	225,0	172,5	23,0	дорожні знаки	вилучити	Згідно Розпорядження від 04.03.2008 №259 "Про заборону паркування та в'їзду автотранспорту на тротуари вулиці Хрещатик"		0	0,0	0,0	0,0	
600	Шев	вул. Хрещатик (від бульв. Шевченка Т. до вул. Хмельницького Б.)	19	285,0	218,5	23,0	дорожні знаки	вилучити	Згідно Розпорядження від 04.03.2008 №259 "Про заборону паркування та в'їзду автотранспорту на тротуари вулиці Хрещатик"		0	0,0	0,0	0,0	
601	Шев	вул. Хрещатик (від вул. Б.Хмельницького до вул. Прорізної)	37	555,0	425,5	46,0	дорожні знаки	вилучити	Згідно Розпорядження від 04.03.2008 №259 "Про заборону паркування та в'їзду автотранспорту на тротуари вулиці Хрещатик"		0	0,0	0,0	0,0	
602	Шев	вул. Хрещатик (від вул. Прорізної до вул. А.Городецького)	50	750,0	575,0	57,5	дорожні знаки	вилучити	Згідно Розпорядження від 04.03.2008 №259 "Про заборону паркування та в'їзду автотранспорту на тротуари вулиці Хрещатик"		0	0,0	0,0	0,0	
603	Шев	вул. Червоноармійська (від бульв. Шевченка Т. до пл. Толстого Л.)	17	255,0	195,5	23,0	дорожні знаки / паркомати	зміна адреси	Перейменування вулиць м. Києва	вул. Велика Васильківська (від бульв. Шевченка Т. до пл. Толстого Л.)	17	255,0	195,5	23,0	дорожні знаки / паркомати
604	Шев	вул. Червоноармійська, 12-6-20	12	180,0	138,0	11,5	дорожні знаки	зміна адреси	Перейменування вулиць м. Києва	вул. Велика Васильківська, 12-6-20	12	180,0	138,0	11,5	дорожні знаки
605	Шев	вул. Щусева (ст. м. "Сирець")	26	390,0	299,0	34,5	дорожні знаки	зміна загальної площі паркувального майданчика	п.п. 7.2.1 ДСТУ 2587:2010 "Розмітка дорожня. Загальні технічні умови. Методи контролювання. Правила застосування"	вул. Щусева (ст. м. "Сирець")	26	650,0	299,0	34,5	дорожні знаки

606	Шев	по Вознесенському узвозу/вул. Смирнова-Ласточкина (від вул. Артема до пров. Нестерівського)	38	570,0	437,0	46,0	дорожні знаки/паркомат	зміна адреси	Перейменування вулиць м. Києва	узвіз Вознесенський (від вул. Січових Стрільців до пров. Нестерівського)	38	570,0	437,0	46,0	дорожні знаки/паркомат
607	Шев	пров. Белінського, 5-а / вул. Хмельницького Богдана, 57-б	6	90,0	69,0	11,5	дорожні знаки	зміна адреси	Перейменування вулиць м. Києва	пров. Горської А., 5-а / вул. Хмельницького Б., 57-б	6	90,0	69,0	11,5	дорожні знаки
608	Шев	просп. Перемоги, 1 - 3	25	375,0	287,5	34,5	дорожні знаки / паркомат	зміна технічного обладнання	Демонтовано паркомат для перенесення на інший п/м, адреса визначається	просп. Перемоги, 1 - 3	25	375,0	287,5	34,5	дорожні знаки
609	Шев	просп. Перемоги, 23	4	60,0	46,0	11,5	дорожні знаки	зміна адреси	Зміна схеми ОДР (організація дорожнього руху)	просп. Перемоги, 25-а	4	60,0	46,0	11,5	дорожні знаки
610	Шев	просп. Перемоги, 30 - 32 (сезонний з 01.05 по 01.10)	34	510,0	391,0	34,5	дорожні знаки	вилучити	згідно листа ДТІ ВІД 24.01.17 № 053-535		0	0,0	0,0	0,0	
611	Шев	просп. Перемоги, 38	18	450,0	207,0	23,0	дорожні знаки	перенести з "Спеціально обладнані майданчики для паркування" в "Відведені майданчики для паркування"	Згідно Постанови Кабінету міністрів України від 14.08.2013 № 583 паркувальний майданчик відноситься до проїзної частини автомобільних доріг	просп. Перемоги, 38	18	450,0	207,0	23,0	дорожні знаки
612	Шев	просп. Перемоги, 40-б (на території парку) (під час проведення заходів)	69	1725,0	793,5	80,5	дорожні знаки	перенести з "Спеціально обладнані майданчики для паркування" в "Відведені майданчики для паркування"	Згідно Постанови Кабінету міністрів України від 14.08.2013 № 583 паркувальний майданчик відноситься до проїзної частини автомобільних доріг	просп. Перемоги, 40-б (на території парку) (під час проведення заходів)	69	1725,0	793,5	80,5	дорожні знаки
613	Шев	просп. Перемоги, 42-44	21	525,0	241,5	23,0	дорожні знаки	перенести з "Спеціально обладнані майданчики для паркування" в "Відведені майданчики для паркування"	Згідно Постанови Кабінету міністрів України від 14.08.2013 № 583 паркувальний майданчик відноситься до проїзної частини автомобільних доріг	просп. Перемоги, 42-44	21	525,0	241,5	23,0	дорожні знаки
614	Шев							внести	Перспектива укладення договору	вул. Багтовутівська, 3/15-б	12	180,0	138,0	11,5	дорожні знаки
615	Шев							внести	Перспектива укладення договору	вул. Велика Житомирська, 8-а	3	45,0	34,5	11,5	дорожні знаки
616	Шев							внести	Перспектива укладення договору	вул. Жилинська, 148	17	425,0	195,5	23,0	дорожні знаки
617	Шев							внести	Перспектива укладення договору	вул. Леонтовича, 6	10	250,0	115,0	11,5	дорожні знаки
618	Шев							внести	Перспектива здійснення діяльності	вул. Мельникова (ст.м. "Дорогожичі")	18	450,0	207,0	23	дорожні знаки
619	Шев							внести	Перспектива здійснення діяльності	вул. Печенізька, 16	5	125,0	57,5	11,5	дорожні знаки
620	Шев							внести	Перспектива здійснення діяльності	вул. Коперника, 2 - 103 по вул. Січових Стрільців	12	300,0	138,0	11,5	дорожні знаки
621	Шев							внести	Перспектива здійснення діяльності	вул. Котовського, 45 - 47	35	875,0	402,5	46	дорожні знаки
622	Шев							внести	Перспектива укладення договору	вул. Січових Стрільців, 1 - 5	23	575,0	264,5	23,0	дорожні знаки
623	Шев							внести	Перспектива укладення договору	вул. Січових Стрільців, 20	5	75,0	57,5	11,5	дорожні знаки
624	Шев							внести	Перспектива здійснення діяльності	вул. Старовокзальна, 14 - 22	14	210,0	161,0	11,5	дорожні знаки
625	Шев							внести	Перспектива укладення договору	вул. Татарська, 7	50	1250,0	575,0	57,5	дорожні знаки
626	Шев							внести	Перспектива укладення договору	вул. Хмельницького Б., 62 - 66	5	75,0	57,5	11,5	дорожні знаки
627	Шев							внести	Перспектива укладення договору	вул. Ярославів Вал, 18	18	450,0	207,0	23,0	дорожні знаки
628	Шев							внести	Перспектива здійснення діяльності	вул. Ярославів Вал, 40 - 32-а, 34/1 - 23-а	17	255,0	195,5	23	дорожні знаки
629	Шев							внести	Перспектива укладення договору	площа Європейська	10	150,0	115,0	11,5	дорожні знаки
630	Шев							внести	Перспектива здійснення діяльності	пров. Рильський (біля буд. № 22, 20/1-а по вул. Володимирська)	18	270,0	207,0	23,0	дорожні знаки

631	Шев							внести	Перспектива здійснення діяльності	пров. Брест-Литовський (навпроти буд. 6/10 - 30 по просп. Перемоги)	31	465,0	356,5	34,5	дорожні знаки
632	Шев							внести	Перспектива укладення договору	просп. Перемоги, 56-а	11	275,0	126,5	11,5	дорожні знаки
631	Шев							внести	Перспектива укладення договору	просп. Перемоги, 84-а	112	2800,0	1288,0	126,5	дорожні знаки

В.о. директора КП "Київтранспарксервіс"

В.А.Касапчук





**Заступник міського голови –
секретар Київської міської ради**

Окопному О.Ю.
Страннікову А.М.
Слончаку В.В.

Прошу розглянути проект рішення від 29.05.2017
№08/231 – 1347/ІІР в установленому порядку.

Дутці Л.Я.

Для контролю за проходженням та тиражування.

Плісу Г.В. – до відома
Юнаковій С.М.

В.ПРОКОПІВ

“29” травня 2017 року
№ 08/231 – 1347/ІІР



08/231 - 1347/MP

29.05.2017

УКРАЇНА

**ВИКОНАВЧИЙ ОРГАН КИЇВСЬКОЇ МІСЬКОЇ РАДИ
(КИЇВСЬКА МІСЬКА ДЕРЖАВНА АДМІНІСТРАЦІЯ)**

вул. Хрещатик, 36, м. Київ, 01044, тел. (044) 202 71 29, (044) 202 75 58, факс 202 76 41, e-mail: kmda@kma.gov.ua

Контактний центр міста Києва (044) 15 51 Код ЄДРПОУ 00022527

E-mail для електронних звернень громадян: zvernen@kma.gov.ua

25.05.2017 № 009-138p

на № _____ від _____

Київська міська рада

СУПРОВІДНИЙ ЛИСТ

Відповідно до статей 26, 29 Регламенту Київської міської ради, затвердженого рішенням Київської міської ради від 07 липня 2016 року №579/579, глави 3 розділу VIII Регламенту виконавчого органу Київської міської ради (Київської міської державної адміністрації), затвердженого розпорядженням виконавчого органу Київської міської ради (Київської міської державної адміністрації) від 08 жовтня 2013 року №1810 за поданням виконавчого органу Київської міської ради (Київської міської державної адміністрації) направляю проект рішення Київської міської ради «Про внесення змін до таблиці № 1 до додатка 5 до рішення Київської міської ради від 23 червня 2011 року № 242/5629 «Про встановлення місцевих податків і зборів у м. Києві».

У відповідності до пункту 3.4 глави 3 розділу VIII Регламенту виконавчого органу Київської міської ради (Київської міської державної адміністрації), затвердженого розпорядженням виконавчого органу Київської міської ради (Київської міської державної адміністрації) від 08 жовтня 2013 року №1810 інформую, що відповідальним за представлення та супроводження проекту рішення на всіх стадіях розгляду є перший заступник директора Департаменту транспортної інфраструктури виконавчого органу Київської міської ради (Київської міської державної адміністрації) Шпильовий Іван Федорович (202-63-12).

Додатки:

1. Проект рішення Київської міської ради «Про внесення змін до таблиці № 1 до додатка 5 до рішення Київської міської ради від 23 червня 2011 року № 242/5629 «Про встановлення місцевих податків і зборів у м. Києві» на 1 арк.;
2. Додаток до проекту рішення Київської міської ради на 25 арк.;
3. Пояснювальна записка до проекту рішення Київської міської ради на 2 арк.;
4. Порівняльна таблиця на 25 арк.;
5. Електронна версія зазначеного.

Виконуючий обов'язки
керівник апарату

Є. Ситніченко

132207