



08/231-1294/MP
18.04.2018

КИЇВСЬКА МІСЬКА РАДА

VI СЕСІЯ VIII СКЛИКАННЯ

РІШЕННЯ

№ _____

**Про надання статусу скверу
земельним ділянкам, що розташовані
на вул. Архітектора Вербицького та
вул. Тростянецькій, що розташовані
у Дарницькому районі м. Києва**

Відповідно до Земельного кодексу України, Закону України «Про державну реєстрацію речових прав на нерухоме майно та їх обтяжень», пункту 34 частини першої статті 26 Закону України «Про місцеве самоврядування в Україні», Правил утримання зелених насаджень у населених пунктах України, затверджених наказом Міністерства будівництва, архітектури та житлово-комунального господарства України від 10 квітня 2006 року № 105, із метою раціонального використання і збереження зелених насаджень, Київська міська рада

ВИРІШИЛА:

1. Надати статус скверу земельним ділянкам, що розташовані на вул. Архітектора Вербицького та вул. Тростянецькій у Дарницькому районі м. Києва (кадастрові номери: 8 000 000 000:90:158:0049, 8 000 000 000:90:158:0061, 8 000 000 000:90:0062, 8 000 000 000:90:0063, 8 000 000 000:90:158:0064.

2. Комунальному підприємству по утриманню зелених насаджень Дарницького району м. Києва в установленому порядку:

2.2. Здійснити організаційно-правові заходи щодо оформлення права постійного користування земельними ділянками, визначеними пунктом 1 цього рішення.

2.3. У місячний строк із дня набрання чинності рішенням про передачу земельних ділянок у постійне користування, вжити заходів щодо державної реєстрації права постійного користування земельними ділянками, що визначені пунктом 1 цього рішення.

3. Київському комунальному об'єднанню зеленого будівництва та експлуатації зелених насаджень міста «Київзеленбуд» здійснити організаційно-правові заходи щодо благоустрою земельних ділянок, що визначені пунктом 1 цього рішення.

4. Внести зміни до Програми комплексного розвитку зеленої зони міста Києва до 2010 року та концепції формування зелених насаджень в центральній частині міста, що затверджена рішенням Київської міської ради від 19.07.2005 року №806/3381 (зі змінами та доповненнями), включивши до переліку озелених територій загального користування міста Києва, що відповідають типологічним ознакам та планувальним вимогам, земельні ділянки, зазначені в пункті 1 цього рішення.

5. Виконавчому органу Київської міської ради (Київській міській державній адміністрації) вирішити в установленому порядку питання фінансування заходів, передбачених пунктами 2 та 3 цього рішення.

6. Контроль за виконанням цього рішення покласти на постійну комісію Київської міської ради з питань екологічної політики.


Київський міський голова

В. Кличко

ПОДАННЯ:

Депутат Київської міської ради

Депутат Київської міської ради



Ю. Лобан

В. Ноздря

ПОГОДЖЕНО:

Голова постійної комісії Київської міської ради з питань екологічної політики

К. Яловий

Секретар постійної комісії Київської міської ради з питань екологічної політики

О. Новіков

Голова постійної комісії Київської міської ради з питань містобудування, архітектури та землекористування

О. Міщенко

Секретар постійної комісії Київської міської ради з питань містобудування, архітектури та землекористування

І. Картавий

Голова постійної комісії Київської міської ради з питань бюджету та соціально-економічного розвитку

А. Странніков

Секретар постійної комісії Київської міської ради з питань бюджету та соціально-економічного розвитку

Г. Ясинський

Начальник управління правового забезпечення діяльності Київської міської ради

В. Слончак

ПОЯСНЮВАЛЬНА ЗАПИСКА
до проекту рішення Київської міської ради
«Про надання статусу скверу земельним ділянкам, що розташовані на
вул. Архітектора Вербицького та вул. Тростянецькій, що розташовуються
у Дарницькому районі м. Києва»

1. Обґрунтування необхідності прийняття рішення

Запропонований проект рішення спрямований на збереження зелених насаджень та створення зони відпочинку для мешканців м. Києва.

Рішення про надання земельним ділянкам статусу скверу забезпечить ризики забудови та частково компенсує нестачу озеленення у прилеглому мікрорайоні.

2. Мета і завдання прийняття рішення

Проектом рішення передбачається надання особливого охоронюваного статусу земельним ділянкам загальною площею 12002,4 м.кв. що розташовані на вул. Архітектора Вербицького та вул. Тростянецькій у Дарницькому районі м. Києва. Надання земельним ділянкам статусу скверу має на меті: збереження земельних ділянок та існуючих зелених насаджень, створення юридичних передумов для благоустрою даної території та утворення зони відпочинку для мешканців Дарницького району міста Києва.

3. Загальна характеристика і основні положення рішення

Проект рішення складається з шести пунктів, якими передбачається:

- надати статус скверу статусу земельним ділянкам загальною площею 12002,4 м.кв. що розташовані на вул. Архітектора Вербицького та вул. Тростянецькій у Дарницькому районі м. Києва;
- внести зміни до Програми розвитку зеленої зони м. Києва до 2010 року та концепції формування зелених насаджень в центральній частині міста;
- надати доручення комунальному підприємству з утримання зелених насаджень Дарницького району міста Києва оформити на дані земельні ділянки право постійного користування;
- виконавчому органу Київської міської ради (Київській міській державній адміністрації) вирішити в установленому порядку питання фінансування заходів, передбачених пунктом 2 та 3 цього рішення;
- контроль за виконанням цього рішення покласти на постійну комісію Київської міської ради з питань екологічної політики.

4. Стан нормативно-правової бази у даній сфері правового регулювання

Проект рішення розроблено відповідно до Земельного кодексу України, Закону України «Про благоустрій населених пунктів», Закону України «Про місцеве самоврядування в Україні», «Закону України «Про природно-заповідний фонд України», Правил утримання зелених насаджень у населених пунктах України, затверджених наказом Міністерства будівництва, архітектури та житлово-комунального господарства України від 10.04.2006 №105.

5. Фінансово-економічне обґрунтування

Реалізація вказаного рішення здійснюється в межах бюджетного фінансування КО «Київзеленбуд» виконавчого органу Київської міської ради (Київської міської державної адміністрації).

6. Громадське обговорення

Проект рішення не потребує громадського обговорення.

7. Прогноз соціально-економічних та інших наслідків прийняття рішення


Прийняття цього рішення сприятиме підвищенню рівня благоустрою міста Києва.

8. Суб'єкт подання та доповідач

Суб'єктом подання проекту рішення є депутат Київської міської ради, член депутатської фракції «Об'єднання «Самопоміч» у Київській міській раді – Юлія Лобан, депутат Київської міської ради, член депутатської фракції «Об'єднання «Самопоміч» у Київській міській раді – Вадим Ноздря.

Доповідач на пленарному засіданні - депутат Київської міської ради, член депутатської фракції «Об'єднання «Самопоміч» у Київській міській раді – Юлія Лобан.

**Депутат Київської міської ради,
член депутатської фракції
«Об'єднання «Самопоміч»
у Київській міській раді**



Ю.М. Лобан

**Депутат Київської міської ради,
член депутатської фракції
«Об'єднання «Самопоміч»
у Київській міській раді**



В.І. Ноздря

Додаток 1
до рішення Київської міської ради
від _____ № _____

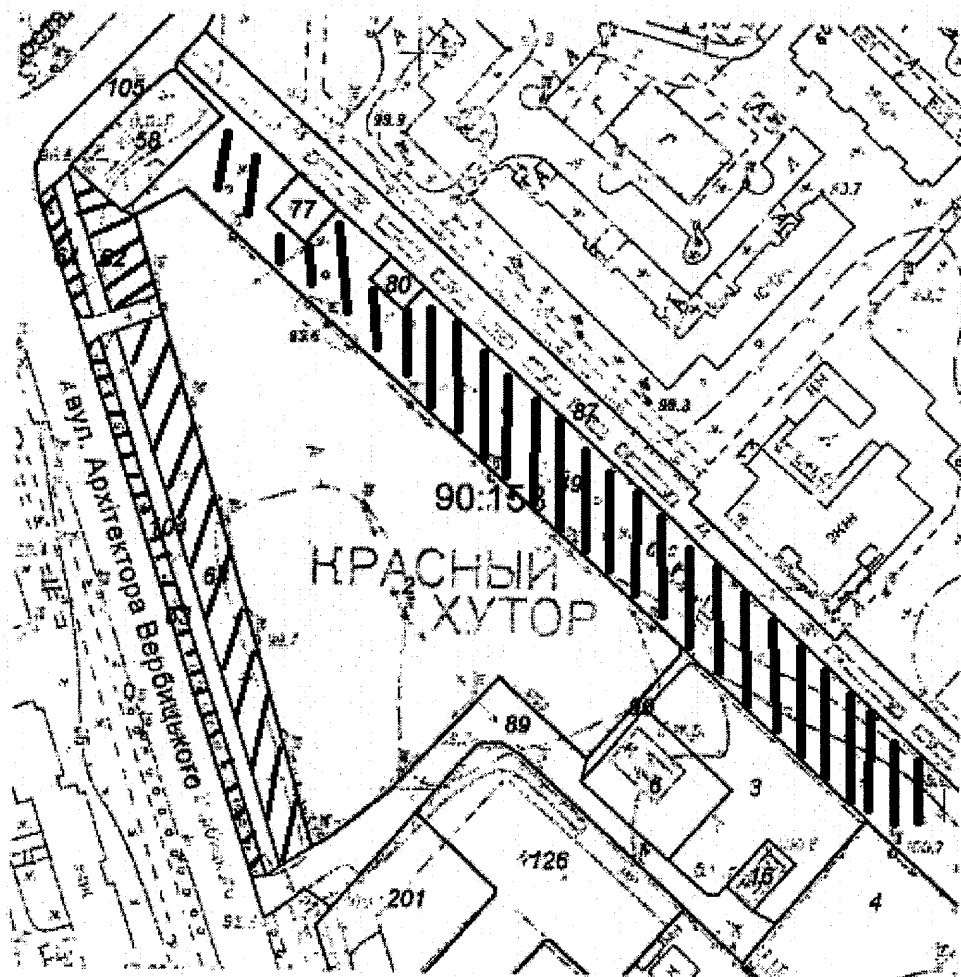
План-схема земельних ділянок, яким надається статус скверу

адреса земельних ділянок

- м. Київ, вул. Архітектора
Вербицького та вул. Тростянецька

площа земельної ділянки

- 10002,4 м.кв



Київський міський голова

В. Кличко

Порівняльна таблиця
до проекту рішення Київської міської ради
«Про надання статусу скверу земельним ділянкам, що розташовані на
вул. Архітектора Вербицького та вул. Тростянецькій, що розташовуються
у Дарницькому районі м. Києва»

Зміст положення рішення Київської міської ради «Про затвердження Програми розвитку зеленої зони м. Києва до 2010 року та концепції формування зелених насаджень в центральній частині міста» від 19.07.2005 № 806/3381	Зміст положення запропонованого проекту рішення																																																																																																						
<p style="text-align: center;"><i>Сквери:</i></p> <table border="0"> <tr><td>13 По вул. Кошиця</td><td>0,97</td><td></td></tr> <tr><td>14 Біля залізничного вокзалу</td><td>0,67</td><td></td></tr> <tr><td>15 Біля АЗС</td><td>0,5</td><td></td></tr> <tr><td>16 "Привокзальний"</td><td>2,13</td><td></td></tr> <tr><td>17 "Шевченка"</td><td>0,65</td><td></td></tr> <tr><td>18 По Харківському шосе</td><td>0,39</td><td></td></tr> <tr><td>19 По вул. Руднева</td><td>0,3</td><td></td></tr> <tr><td>20 Ім. Крупської</td><td>0,67</td><td></td></tr> <tr><td>21 Біля РВК</td><td>1,45</td><td></td></tr> <tr><td>22 По вул. Бориспільській</td><td>1,68</td><td></td></tr> <tr><td>23 Трудової Слави</td><td>1,16</td><td></td></tr> <tr><td>24 По вул. Сормовській</td><td>0,23</td><td></td></tr> <tr><td>25 Біля Дарницького шляхопроводу</td><td>1,18</td><td></td></tr> <tr><td>26 По вул. Вірменській</td><td>0,13</td><td></td></tr> <tr><td>27 По вул. Бориспільській, 30-а</td><td>1,35</td><td>нова ділянка</td></tr> <tr><td>28 По Харківському шосе, 36-а</td><td>0,48</td><td>- " -</td></tr> <tr><td>29 Вул. Малоземельна</td><td>2,46</td><td></td></tr> </table> <p>Разом: 16,4</p>	13 По вул. Кошиця	0,97		14 Біля залізничного вокзалу	0,67		15 Біля АЗС	0,5		16 "Привокзальний"	2,13		17 "Шевченка"	0,65		18 По Харківському шосе	0,39		19 По вул. Руднева	0,3		20 Ім. Крупської	0,67		21 Біля РВК	1,45		22 По вул. Бориспільській	1,68		23 Трудової Слави	1,16		24 По вул. Сормовській	0,23		25 Біля Дарницького шляхопроводу	1,18		26 По вул. Вірменській	0,13		27 По вул. Бориспільській, 30-а	1,35	нова ділянка	28 По Харківському шосе, 36-а	0,48	- " -	29 Вул. Малоземельна	2,46		<p style="text-align: center;"><i>Сквери:</i></p> <table border="0"> <tr><td>13 По вул. Кошиця</td><td>0,97</td><td></td></tr> <tr><td>14 Біля залізничного вокзалу</td><td>0,67</td><td></td></tr> <tr><td>15 Біля АЗС</td><td>0,5</td><td></td></tr> <tr><td>16 "Привокзальний"</td><td>2,13</td><td></td></tr> <tr><td>17 "Шевченка"</td><td>0,65</td><td></td></tr> <tr><td>18 По Харківському шосе</td><td>0,39</td><td></td></tr> <tr><td>19 По вул. Руднева</td><td>0,3</td><td></td></tr> <tr><td>20 Ім. Крупської</td><td>0,67</td><td></td></tr> <tr><td>21 Біля РВК</td><td>1,45</td><td></td></tr> <tr><td>22 По вул. Бориспільській</td><td>1,68</td><td></td></tr> <tr><td>23 Трудової Слави</td><td>1,16</td><td></td></tr> <tr><td>24 По вул. Сормовській</td><td>0,23</td><td></td></tr> <tr><td>25 Біля Дарницького шляхопроводу</td><td>1,18</td><td></td></tr> <tr><td>26 По вул. Вірменській</td><td>0,13</td><td></td></tr> <tr><td>27 По вул. Бориспільській, 30-а</td><td>1,35</td><td>нова ділянка</td></tr> <tr><td>28 По Харківському шосе, 36-а</td><td>0,48</td><td>- " -</td></tr> <tr><td>29 Вул. Малоземельна</td><td>2,46</td><td></td></tr> </table> <p>По вул. Архітектора Вербицького та вул. Тростянецькій 1,2</p>	13 По вул. Кошиця	0,97		14 Біля залізничного вокзалу	0,67		15 Біля АЗС	0,5		16 "Привокзальний"	2,13		17 "Шевченка"	0,65		18 По Харківському шосе	0,39		19 По вул. Руднева	0,3		20 Ім. Крупської	0,67		21 Біля РВК	1,45		22 По вул. Бориспільській	1,68		23 Трудової Слави	1,16		24 По вул. Сормовській	0,23		25 Біля Дарницького шляхопроводу	1,18		26 По вул. Вірменській	0,13		27 По вул. Бориспільській, 30-а	1,35	нова ділянка	28 По Харківському шосе, 36-а	0,48	- " -	29 Вул. Малоземельна	2,46	
13 По вул. Кошиця	0,97																																																																																																						
14 Біля залізничного вокзалу	0,67																																																																																																						
15 Біля АЗС	0,5																																																																																																						
16 "Привокзальний"	2,13																																																																																																						
17 "Шевченка"	0,65																																																																																																						
18 По Харківському шосе	0,39																																																																																																						
19 По вул. Руднева	0,3																																																																																																						
20 Ім. Крупської	0,67																																																																																																						
21 Біля РВК	1,45																																																																																																						
22 По вул. Бориспільській	1,68																																																																																																						
23 Трудової Слави	1,16																																																																																																						
24 По вул. Сормовській	0,23																																																																																																						
25 Біля Дарницького шляхопроводу	1,18																																																																																																						
26 По вул. Вірменській	0,13																																																																																																						
27 По вул. Бориспільській, 30-а	1,35	нова ділянка																																																																																																					
28 По Харківському шосе, 36-а	0,48	- " -																																																																																																					
29 Вул. Малоземельна	2,46																																																																																																						
13 По вул. Кошиця	0,97																																																																																																						
14 Біля залізничного вокзалу	0,67																																																																																																						
15 Біля АЗС	0,5																																																																																																						
16 "Привокзальний"	2,13																																																																																																						
17 "Шевченка"	0,65																																																																																																						
18 По Харківському шосе	0,39																																																																																																						
19 По вул. Руднева	0,3																																																																																																						
20 Ім. Крупської	0,67																																																																																																						
21 Біля РВК	1,45																																																																																																						
22 По вул. Бориспільській	1,68																																																																																																						
23 Трудової Слави	1,16																																																																																																						
24 По вул. Сормовській	0,23																																																																																																						
25 Біля Дарницького шляхопроводу	1,18																																																																																																						
26 По вул. Вірменській	0,13																																																																																																						
27 По вул. Бориспільській, 30-а	1,35	нова ділянка																																																																																																					
28 По Харківському шосе, 36-а	0,48	- " -																																																																																																					
29 Вул. Малоземельна	2,46																																																																																																						

	Разом: 17,6
--	--------------------

Депутат Київської міської ради



Ю.М. Лобан

Депутат Київської міської ради



В.І. Ноздря



**Заступник міського голови –
секретар Київської міської ради**

Яловому К.В.
Міщенку О.Г.
Страннікову А.М.
Слончаку В.В.

Прошу розглянути проект рішення від 18.04.2018
№08/231- 1294/ПР в установленому порядку.

Пихтіній О.М.

Для контролю за проходженням та тиражування.

Лазор Л.В.
Юнаковій С.М.
Пантелееву П.О. – до відома
Спасибку О.В. – до відома
Поворознику М.Ю. – до відома

В.ПРОКОПІВ

“18” квітня 2018 року
№ 08/231 – 1294/ПР



08/231-1294/17P
18.04.2018

ДЕПУТАТ

КИЇВСЬКОЇ МІСЬКОЇ РАДИ VIII СКЛИКАННЯ

«18» *Травня* 2018 р.

№ *08/249/08/037-982*

Заступнику міського голови –
секретарю Київської міської ради
Прокопіву В.В.
адреса: 01001, м. Київ,
вул. Хрещатик, 36

Шановний Володимире Володимировичу!

Відповідно до Регламенту Київської міської ради, затвердженого рішенням Київської міської ради від 7 липня 2016 року № 579/579, прошу надати доручення відповідним структурним підрозділам Київської міської ради розглянути в установленому Регламентом Київради порядку проект рішення Київської міської ради «Про надання статусу скверу земельним ділянкам, що розташовані на вул. Архітектора Вербицького та вул. Тростянецькій, що розташовуються у Дарницькому районі м. Києва».

Додатки:

- Проект рішення Київської міської ради «Про надання статусу скверу земельним ділянкам, що розташовані на вул. Архітектора Вербицького та вул. Тростянецькій, що розташовуються у Дарницькому районі м. Києва»;
- Пояснювальна записка до проекту рішення;
- План-схема земельних ділянок, яким надається статус скверу;
- Порівняльна таблиця до проекту рішення;

Депутат Київської міської ради,
член депутатської фракції
«Об'єднання «Самопоміч»
у Київській міській раді

Ю.М. Лобан

Депутат Київської міської ради,
член депутатської фракції
«Об'єднання «Самопоміч»
у Київській міській раді

В.І. Ноздря