



08/231-1267/ПР  
09.10.2023

# КИЇВСЬКА МІСЬКА РАДА

II СЕСІЯ IX СКЛИКАННЯ

## РІШЕННЯ

№ \_\_\_\_\_

Про передачу громадянину Іванову Андрію Андрійовичу земельної ділянки в оренду для будівництва та обслуговування об'єктів рекреаційного призначення на Столичному шосе, 149 у Голосіївському районі міста Києва



519843638

Відповідно до статей 9, 83, 93, 116, 122, 123, 124, 141, 186 Земельного кодексу України, статей 1212, 1214 Цивільного кодексу України, Закону України «Про оренду землі», Закону України «Про внесення змін до деяких законодавчих актів України щодо розмежування земель державної та комунальної власності», пункту 34 частини першої статті 26 Закону України «Про місцеве самоврядування в Україні», розглянувши технічну документацію із землеустрою щодо встановлення (відновлення) меж земельної ділянки в натурі (на місцевості) та заяву громадянина Іванова Андрія Андрійовича від 17 серпня 2023 року № 50399-007768642-031-03, Київська міська рада

### ВИРІШИЛА:

1. Вважати припиненим право оренди земельної ділянки з кадастровим номером 8000000000:90:415:0182, утвореної в результаті поділу земельної ділянки з кадастровим номером 8000000000:90:415:0003, що була визначена об'єктом оренди за договором оренди земельної ділянки від 04 вересня 2003 року № 79-6-00140, укладеним між Київською міською радою та закритим акціонерним товариством «КИЇВГУМА», у зв'язку з набуттям права власності на нерухоме майно.

2. Затвердити технічну документацію із землеустрою щодо встановлення (відновлення) меж земельної ділянки в натурі (на місцевості) гр. Іванову Андрію Андрійовичу для будівництва та обслуговування об'єктів

рекреаційного призначення за адресою: шосе Столичне, 149 у Голосіївському районі м. Києва (категорія земель – землі рекреаційного призначення, код виду цільового призначення – 07.01, заява ДЦ від 17 серпня 2023 року № 50399-007768642-031-03, справа 519843638).

3. Передати громадянину Іванову Андрію Андрійовичу, за умови виконання пункту 4 цього рішення, в оренду на 5 років земельну ділянку площею 0,0993 га (кадастровий номер 8000000000:90:415:0182) для будівництва та обслуговування об'єктів рекреаційного призначення (код виду цільового призначення – 07.01) на Столичному шосе, 149 у Голосіївському районі міста Києва із земель комунальної власності територіальної громади міста Києва, у зв'язку з набуттям права власності на нерухоме майно (право власності зареєстровано в Державному реєстрі речових прав на нерухоме майно від 06 жовтня 2020 року, номер відомостей про речове право 38538402).

4. Громадянину Іванову Андрію Андрійовичу:

4.1. Виконувати обов'язки землекористувача відповідно до вимог статті 96 Земельного кодексу України.

4.2. У місячний строк надати до Департаменту земельних ресурсів виконавчого органу Київської міської ради (Київської міської державної адміністрації) документи, визначені законодавством України, необхідні для укладання договору оренди земельної ділянки (зокрема, охоронний договір на зелені насадження або інформацію уповноваженого органу про відсутність зелених насаджень на земельній ділянці).

4.3. Питання майнових відносин вирішувати в установленому порядку.

4.4. Забезпечити вільний доступ для прокладання нових, ремонту та експлуатації існуючих інженерних мереж і споруд, що знаходяться в межах земельної ділянки.

4.5. Вжити заходів щодо внесення до Державного земельного кадастру відомостей щодо державної реєстрації обмежень у використанні земельної ділянки у порядку, визначеному законодавством України, дотримуватися зареєстрованих обмежень і вимог земельного та природоохоронного законодавства.

4.6. Питання сплати відновної вартості зелених насаджень або укладання охоронного договору на зелені насадження вирішувати відповідно до постанови Кабінету Міністрів України від 01 серпня 2006 року № 1045 «Про затвердження Порядку видалення дерев, кущів, газонів і квітників у населених пунктах» (із змінами і доповненнями) та рішення Київської міської ради від 27 жовтня 2011 року № 384/6600 «Про затвердження Порядку видалення зелених насаджень на території міста Києва» (із змінами і доповненнями).

4.7. У разі необхідності проведення реконструкції чи нового будівництва, питання оформлення дозвільної та проектної документації вирішувати в порядку, визначеному законодавством України.

4.8. Сплатити безпідставно збережені кошти за користування земельною ділянкою відповідно до законодавства України.

5. Департаменту земельних ресурсів виконавчого органу Київської міської ради (Київської міської державної адміністрації) вжити організаційно-правових заходів, щодо виконання підпункту 4.8 пункту 4 цього рішення.

6. Попередити землекористувача, що використання земельної ділянки не за цільовим призначенням тягне за собою припинення права користування нею відповідно до вимог статей 141, 143 Земельного кодексу України.

7. Дане рішення втрачає чинність через дванадцять місяців з моменту його оприлюднення, у разі якщо протягом цього строку не укладений відповідний договір оренди земельної ділянки.

8. Контроль за виконанням цього рішення покласти на постійну комісію Київської міської ради з питань архітектури, містопланування та земельних відносин.

Київський міський голова

Віталій КЛИЧКО

**ПОДАННЯ:**

Заступник голови  
Київської міської державної адміністрації  
з питань здійснення самоврядних  
повноважень

  
Петро ОЛЕНИЧ

Директор Департаменту земельних ресурсів  
виконавчого органу Київської міської ради  
(Київської міської державної адміністрації)

  
Валентина ПЕЛИХ

Начальник юридичного управління  
Департаменту земельних ресурсів  
виконавчого органу Київської міської ради  
(Київської міської державної адміністрації)

  
Дмитро РАДЗІЄВСЬКИЙ

**ПОГОДЖЕНО:**

Постійна комісія Київської міської ради  
з питань архітектури, містопланування  
та земельних відносин

Голова

Михайло ТЕРЕНТЬЄВ

Секретар

Юрій ФЕДОРЕНКО

Начальник управління правового  
забезпечення діяльності  
Київської міської ради

Валентина ПОЛОЖИШНИК

# ПОЯСНЮВАЛЬНА ЗАПИСКА

№ ПЗН-58289 від 18.09.2023

до проекту рішення Київської міської ради:

*Про передачу громадянину Іванову Андрію Андрійовичу земельної ділянки в оренду для будівництва та обслуговування об'єктів рекреаційного призначення на Столичному шосе, 149 у Голосіївському районі міста Києва*

До справи  
№ 519843638



## 1. Фізична особа:

ПІБ	Іванов Андрій Андрійович
Реєстраційний номер:	від 18.08.2023 № 519843638

## 2. Відомості про земельну ділянку (кадастровий № 8000000000:90:415:0182).

Місце розташування (адреса)	м. Київ, р-н Голосіївський, шосе Столичне, 149
Площа	0,0993 га
Вид та термін користування	право в процесі оформлення (оренда на 5 років)
Категорія земель	землі рекреаційного призначення
Цільове призначення	07.01 для будівництва та обслуговування об'єктів рекреаційного призначення (для будівництва та обслуговування об'єктів рекреаційного призначення)
Нормативна грошова оцінка (за попереднім розрахунком*)	421 989 грн 44 коп.
* Наведені розрахунки нормативної грошової оцінки не є остаточними і будуть уточнені відповідно до вимог чинного законодавства при оформленні права на земельну ділянку.	

## 3. Обґрунтування прийняття рішення.

Відповідно до статей 9, 123 Земельного кодексу України та Порядку набуття прав на землю із земель комунальної власності у місті Києві, затвердженого рішенням Київської міської ради від 20.04.2017 № 241/2463, Департаментом земельних ресурсів виконавчого органу Київської міської ради (Київської міської державної адміністрації) розроблено проект рішення Київської міської ради.

## 4. Мета прийняття рішення.

Метою прийняття рішення є забезпечення реалізації встановленого Земельним кодексом України права особи на оформлення права користування на землю.

## 5. Особливі характеристики ділянки.

Наявність будівель і споруд на ділянці:	Земельна ділянка забудована дачним будинком № 35, садового товариства «Французьке котеджне містечко» загальною площею 16 кв.м, який на підставі договору купівлі-продажу № 1312 належить громадянину Іванову А.А., дата державної реєстрації 06.10.2020, номер відомостей про речове право 38538402 (інформація з Державного реєстру речових прав на нерухоме майно від 13.09.2023 № 346320446).
Наявність ДПТ:	Детальний план території відсутній.

Функціональне призначення згідно з Генпланом:	<i>Відповідно до Генерального плану міста Києва, затвердженого рішенням Київської міської ради від 28.03.2002 № 370/1804, земельна ділянка за функціональним призначенням належить до території рекреаційної забудови (існуючі).</i>
Правовий режим:	<i>Земельна ділянка належить до земель комунальної власності територіальної громади міста Києва.</i>
Розташування в зеленій зоні:	<i>Земельна ділянка входить до показників розвитку зеленої зони м. Києва до 2022 року та концепції формування зелених насаджень в центральній частині міста, затверджених рішенням Київської міської ради від 08.07.2021 № 1583/1624 (назва зони: «Дачне лісництво», таблиця 15, площа 1811,00 га).</i>
Інші особливості:	<p><i>Земельна ділянка з кадастровим номером 8000000000:90:415:0182, створена в результаті поділу земельної ділянки з кадастровим номером 8000000000:90:415:0003, яка на підставі рішення Київської міської ради від 29.05.2003 № 487/647 перебуває в оренді закритого акціонерного товариства «КИЇВГУМА» (договір оренди земельної ділянки від 04.09.2003 № 79-6-00140, термін дії до 04.09.2028).</i></p> <p><i>За даними Державного реєстру речових прав на нерухоме майно земельна ділянка з кадастровим номером 8000000000:90:415:0182 перебуває в суборенді громадянина Іванова А.А. (договір суборенди земельної ділянки від 17.08.2021 № б/н, строк дії до 20.08.2028).</i></p> <p><i>Зазначаємо, що Департамент земельних ресурсів не може перебирати на себе повноваження Київської міської ради та приймати рішення про передачу або відмову в передачі в оренду земельної ділянки, оскільки відповідно до пункту 34 частини першої статті 26 Закону України «Про місцеве самоврядування в Україні» та статей 9, 122 Земельного кодексу України такі питання вирішуються виключно на пленарних засіданнях сільської, селищної, міської ради.</i></p> <p><i>Зазначене підтверджується, зокрема, рішеннями Верховного Суду від 28.04.2021 у справі № 826/8857/16, від 17.04.2018 у справі № 826/8107/16, від 16.09.2021 у справі № 826/8847/16.</i></p> <p><i>Зважаючи на вказане, цей проєкт рішення направляється для подальшого розгляду Київською міською радою відповідно до її Регламенту.</i></p>

## **6. Стан нормативно-правової бази у даній сфері правового регулювання.**

Загальні засади та порядок передачі земельних ділянок у користування зацікавленим особам визначено Земельним кодексом України та Порядком набуття прав на землю із земель комунальної власності у місті Києві, затвердженим рішенням Київської міської ради від 20.04.2017 № 241/2463.

Проєкт рішення не містить інформацію з обмеженим доступом у розумінні статті 6 Закону України «Про доступ до публічної інформації».

Проєкт рішення не стосується прав і соціальної захищеності осіб з інвалідністю та не матиме впливу на життєдіяльність цієї категорії.

## **7. Фінансово-економічне обґрунтування.**

Реалізація рішення не потребує додаткових витрат міського бюджету.


Відповідно до Податкового кодексу України, Закону України «Про оренду землі» та рішення Київської міської ради від 08.12.2022 № 5828/5869 «Про бюджет міста Києва на 2023 рік» орієнтовний розмір річної орендної плати складатиме: **4 219 грн 89 коп. (1 %).**

**8. Прогноз соціально-економічних та інших наслідків прийняття рішення.**

Наслідками прийняття розробленого проекту рішення стане реалізація зацікавленою особою своїх прав щодо користування земельною ділянкою.

Доповідач: директор Департаменту земельних ресурсів **Валентина ПЕЛИХ**.

Директор Департаменту земельних ресурсів



Валентина ПЕЛИХ

*Валентина*

Код земельної ділянки: 90:415:0182

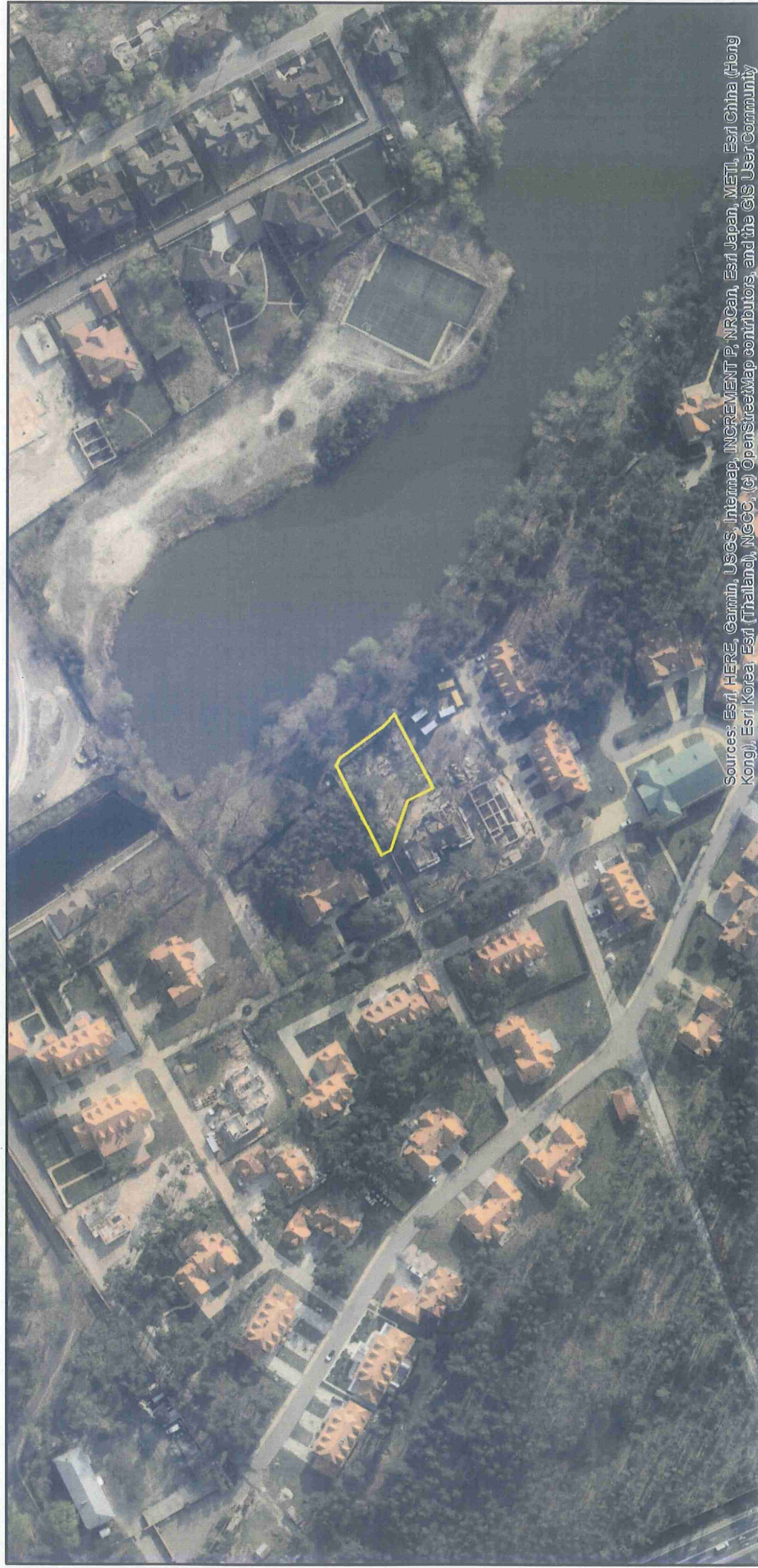
Площа: 0.0993 га

Адрес земельної ділянки: шосе Столицне, 149

Заявник: Іванов Андрій Андрійович

Вид та термін користування: оренда

Цільове призначення: 07.01, для будівництва та обслуговування об'єктів рекреаційного призначення



Sources: Esri, HERE, Garmin, USGS, Intermap, INCREMENT P, NRCan, Esri Japan, METI, Esri China (Hong Kong), Esri Korea, Esri (Thailand), NGCC, (c) OpenStreetMap contributors, and the GIS User Community



## ВИТЯГ

### з Державного земельного кадастру про земельну ділянку

Номер витягу НВ-0001887892023  
Дата формування 13.09.2023  
Надано на заяву (запит) Київська міська рада  
13.09.2023, ЗВ-8000062052023

Дані, за якими здійснювався пошук інформації у Державному земельному кадастрі

Кадастровий номер земельної ділянки 8000000000:90:415:0182

#### Загальні відомості про земельну ділянку

Кадастровий номер 8000000000:90:415:0182  
Місце розташування м.Київ, Голосіївський р-н, шосе Столичне, 149  
(адміністративно-територіальна одиниця)  
Цільове призначення:  
Категорія земель Землі рекреаційного призначення  
Вид цільового призначення земельної ділянки: 07.01 Для будівництва та обслуговування об'єктів рекреаційного призначення  
Форма власності Комунальна власність  
Площа земельної ділянки, гектарів 0.0993  
Нормативна грошова оцінка, гривень 333588.49  
Дата проведення нормативної грошової оцінки 24.02.2017

#### Відомості про державну реєстрацію земельної ділянки

Інформація про документацію із землеустрою, на підставі якої здійснена державна реєстрація земельної ділянки Технічна документація із землеустрою щодо поділу та об'єднання земельних ділянок, 11.12.2014; Товариство з обмеженою відповідальністю "Геометікс", Лобарев Є. О.  
Орган, який зареєстрував земельну ділянку Головне управління Держземагентства у м. Києві  
Дата державної реєстрації земельної ділянки 25.12.2014



Відомості про обмеження у використанні земельної ділянки

Вид обмеження у використанні земельної ділянки Зона особливого режиму забудови

Площа земельної ділянки (її частини), на яку поширюється дія обмеження 0.0993 гектарів

Підстава для виникнення обмеження у використанні земельної ділянки Закон 806/3381, Про затвердження Програми розвитку зеленої зони м.Києва до 2010 року та концепції формування зелених насаджень в центральній частині міста 19.07.2005

Дата державної реєстрації обмеження

Строк дії обмеження безстроково

Відомості про обмеження у використанні земельної ділянки

Вид обмеження у використанні земельної ділянки Друга зона округу санітарної охорони курорту (зона обмежень)

Площа земельної ділянки (її частини), на яку поширюється дія обмеження 0.0993 гектарів

Підстава для виникнення обмеження у використанні земельної ділянки Закон 2768-III, ЗЕМЕЛЬНИЙ КОДЕКС УКРАЇНИ 25.10.2001

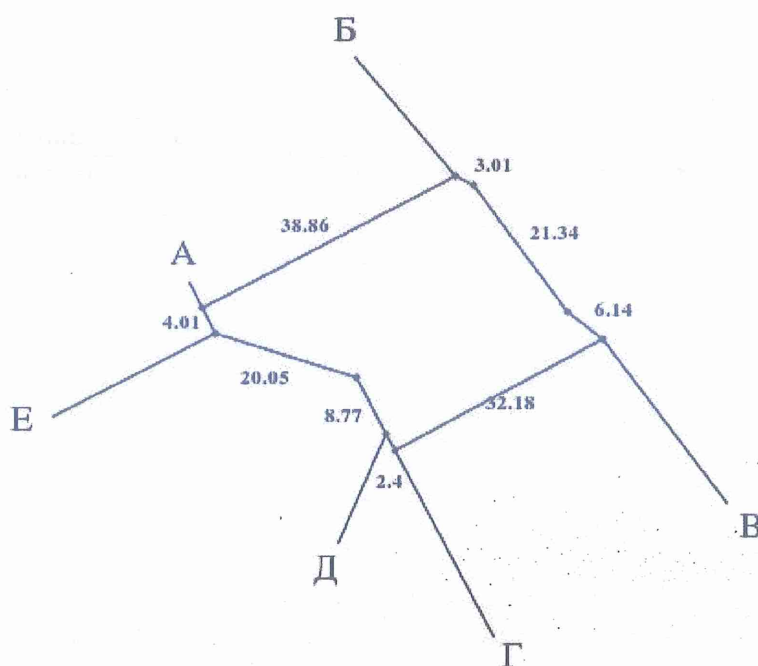
Дата державної реєстрації обмеження

Строк дії обмеження безстроково



Кадастровий план земельної ділянки

Кадастровий номер земельної ділянки 8000000000:90:415:0182



Масштаб 1: 1000



Опис меж:

Від А до Б ЗАТ "Київгума" (кадастровий номер 8000000000:90:415:0181);  
Від Б до В ЗАТ "Київгума" (кадастровий номер 8000000000:90:415:0130);  
Від В до Г ЗАТ "Київгума" (кадастровий номер 8000000000:90:415:0185);  
Від Г до Д ЗАТ "Київгума" (кадастровий номер 8000000000:90:415:0184);  
Від Д до Е ЗАТ "Київгума" (кадастровий номер 8000000000:90:415:0183);  
Від Е до А ЗАТ "Київгума" (кадастровий номер 8000000000:90:415:0129);

Умовні позначення:

Експлікація земельних угідь:

Всього земель, гектарів	У тому числі за земельними угіддями, гектарів:	
	Землі, які використовуються для відпочинку та оздоровлення	
1	2	
Площа земельної ділянки, гектарів 0.0993	0.0993	





Заступник міського голови –  
секретар Київської міської ради

---

Терентьєву М. О.

Положишник В. О.

*Москалю Д. П.*

Прошу розглянути проект рішення від 09.10.2023  
№ 08/231 - 1267/ПР в установленому порядку.

Омельченко А. В.

Для контролю за проходженням та тиражування.

*Проконіву В. В.*

Володимир БОНДАРЕНКО

“09” жовтня 2023 року  
№ 08/231 - 1267/ПР

08/231-1267/ПР  
09.10.2023



УКРАЇНА

ВИКОНАВЧИЙ ОРГАН КИЇВСЬКОЇ МІСЬКОЇ РАДИ  
(КИЇВСЬКА МІСЬКА ДЕРЖАВНА АДМІНІСТРАЦІЯ)

**ДЕПАРТАМЕНТ ЗЕМЕЛЬНИХ РЕСУРСІВ**

вул. Хрещатик, 32-а, м. Київ, 01001 тел. (044) 202 78 15

Контактний центр міста Києва (044) 15 51 E-mail: [kyivland@kyivcity.gov.ua](mailto:kyivland@kyivcity.gov.ua) Код ЄДРПОУ 26199097

09.10.2023 № 05715-СЛ-58289

Заступнику міського голови-  
секретарю Київської міської ради  
Володимиру БОНДАРЕНКУ

Шановний Володимире Володимировичу!

Департамент земельних ресурсів виконавчого органу Київської міської ради (Київської міської державної адміністрації) відповідно до пункту 3 статті 26 Регламенту Київської міської ради, затвердженого рішенням Київської міської ради від 04.11.2021 № 3135/3176, направляє проект рішення Київської міської ради «Про передачу громадянину Іванову Андрію Андрійовичу земельної ділянки в оренду для будівництва та обслуговування об'єктів рекреаційного призначення на Столичному шосе, 149 у Голосіївському районі міста Києва» (справа № 519843638) для подальшого опрацювання.

Додатки:

- проект рішення Київської міської ради до справи № 519843638 на 3 арк. в 1 примірнику;
- пояснювальна записка до справи № 519843638 на 3 арк. в 1 примірнику;
- витяг з бази даних міського земельного кадастру на 1 арк. в 1 примірнику;
- матеріали супутникової фотозйомки на 1 арк. в 1 примірнику;
- технічна документація із землеустрою щодо встановлення (відновлення) меж земельної ділянки в натурі (на місцевості) 1 книга в 1 примірнику;
- витяг з Державного земельного кадастру про земельну ділянку від 13.09.2023 № НВ-0001887892023 на 4 арк. в 1 примірнику;
- інформаційна довідка з Державного реєстру речових прав на нерухоме майно від 13.09.2023 № 346320446 на 1 арк. в 1 примірнику;
- заява від 17.08.2023 № 50399-007768642-031-03 на 1 арк. в 1 примірнику.

З повагою

Директор

Валентина ПЕЛИХ