

08/231-1264/ПР
02.09.2024



КИЇВСЬКА МІСЬКА РАДА
III сесія ІХ скликання

Р І Ш Е Н Н Я

Київ

№ _____

Про передачу ПРИВАТНОМУ ПІДПРИЄМСТВУ «ВИРОБНИЧО-КОМЕРЦІЙНА ФІРМА «РОШ» земельної ділянки в оренду для експлуатації та обслуговування магазину-кафе і господарських будівель на вул. Борщагівській, 125 у Солом'янському районі міста Києва



676154404

Розглянувши заяву ПРИВАТНОГО ПІДПРИЄМСТВА «ВИРОБНИЧО-КОМЕРЦІЙНА ФІРМА «РОШ» (код ЄДРПОУ 23740745, місцезнаходження юридичної особи: 03056, місто Київ, вул. Борщагівська, 125) від 07 серпня 2024 року № 50363-008865980-031-03 та додані документи, враховуючи, що земельна ділянка зареєстрована у Державному земельному кадастрі, право комунальної власності територіальної громади міста Києва на яку зареєстровано в установленому порядку (право власності зареєстровано у Державному реєстрі речових прав не нерухоме майно 12 серпня 2024 року, номер відомостей про речове право 56286931), відповідно до статей 9, 83, 93, 116, 122, 123, 124 Земельного кодексу України, статей 1212, 1214 Цивільного кодексу України, Закону України «Про оренду землі», пункту 34 частини першої статті 26 Закону України «Про місцеве самоврядування в Україні», Закону України «Про адміністративну процедуру», Київська міська рада

ВИРІШИЛА:

1. Передати ПРИВАТНОМУ ПІДПРИЄМСТВУ «ВИРОБНИЧО-КОМЕРЦІЙНА ФІРМА «РОШ», за умови виконання пункту 2 цього рішення, в оренду на 10 років земельну ділянку площею 0,1071 га (кадастровий номер 8000000000:69:077:0026) для експлуатації та обслуговування магазину-кафе і

господарських будівель (код виду цільового призначення – 03.10 для будівництва та обслуговування адміністративних будинків, офісних будівель компаній, які займаються підприємницькою діяльністю, пов'язаною з отриманням прибутку) на вул. Борщагівській, 125 у Солом'янському районі міста Києва із земель комунальної власності територіальної громади міста Києва у зв'язку з набуттям права власності на нерухоме майно (право власності зареєстровано у Державному реєстрі речових прав на нерухоме майно 04 квітня 2024 року, номер відомостей про речове право 54489076) (категорія земель – землі житлової та громадської забудови, заява ДЦ від 07 серпня 2024 року № 50363-008865980-031-03, справа **676154404**).

2. ПРИВАТНОМУ ПІДПРИЄМСТВУ «ВИРОБНИЧО-КОМЕРЦІЙНА ФІРМА «РОШ»:

2.1. Виконувати обов'язки землекористувача відповідно до вимог статті 96 Земельного кодексу України.

2.2. У місячний строк з дня набрання чинності цим рішенням надати до Департаменту земельних ресурсів виконавчого органу Київської міської ради (Київської міської державної адміністрації) документи, визначені законодавством України, необхідні для укладання договору оренди земельної ділянки (зокрема, охоронний договір на зелені насадження або інформацію уповноваженого органу про відсутність зелених насаджень на земельній ділянці).

2.3. Питання майнових відносин вирішувати в установленому порядку.

2.4. Забезпечити вільний доступ для прокладання нових, ремонту та експлуатації існуючих інженерних мереж і споруд, що знаходяться в межах земельної ділянки.

2.5. Питання сплати відновної вартості зелених насаджень або укладання охоронного договору на зелені насадження вирішувати відповідно до рішення Київської міської ради від 27 жовтня 2011 року № 384/6600 «Про затвердження Порядку видалення зелених насаджень на території міста Києва» (із змінами і доповненнями).

2.6. Під час використання земельної ділянки дотримуватися обмежень у її використанні, зареєстрованих у Державному земельному кадастрі.

2.7. У разі необхідності проведення реконструкції, питання оформлення дозвільної та проєктної документації вирішувати в порядку, визначеному законодавством України.

2.8. Сплатити безпідставно збережені кошти за користування земельною ділянкою з моменту набуття права власності на об'єкт нерухомого майна, розташований на ній, до моменту реєстрації права оренди на земельну ділянку у Державному реєстрі речових прав на нерухоме майно на підставі розрахунку Департаменту земельних ресурсів виконавчого органу Київської міської ради (Київської міської державної адміністрації).

3. Департаменту земельних ресурсів виконавчого органу Київської міської ради (Київської міської державної адміністрації) вжити організаційно-правових заходів, щодо виконання підпункту 2.8 пункту 2 цього рішення.

4. Попередити землекористувача, що використання земельної ділянки не за цільовим призначенням тягне за собою припинення права користування нею відповідно до вимог статей 141, 143 Земельного кодексу України.

5. Дане рішення набирає чинності і вважається доведеним до відома заявника з дня його оприлюднення на офіційному вебсайті Київської міської ради та втрачає чинність через дванадцять місяців, у разі якщо протягом цього строку не укладений відповідний договір оренди земельної ділянки.

6. Контроль за виконанням цього рішення покласти на постійну комісію Київської міської ради з питань архітектури, містопланування та земельних відносин.

Київський міський голова

Віталій КЛИЧКО

ПОДАННЯ:

Заступник голови
Київської міської державної адміністрації
з питань здійснення самоврядних повноважень

Петро ОЛЕНИЧ

В.о. Директор Департаменту земельних ресурсів
виконавчого органу Київської міської ради
(Київської міської державної адміністрації)

Валентина ПЕЛИХ

Начальник юридичного управління
Департаменту земельних ресурсів
виконавчого органу Київської міської ради
(Київської міської державної адміністрації)

Дмитро РАДЗІЄВСЬКИЙ

ПОГОДЖЕНО:

Постійна комісія Київської міської ради
з питань архітектури, містопланування
та земельних відносин

Голова

Михайло ТЕРЕНТЬЄВ

Секретар

Юрій ФЕДОРЕНКО

Начальник управління правового
забезпечення діяльності
Київської міської ради

Валентина ПОЛОЖИШНИК

Постійна комісія Київської міської
ради з питань підприємництва,
промисловості та міського
благоустрою

Голова

Ваган ТОВМАСЯН

Секретар

Василь ПОПАТЕНКО

ПОЯСНЮВАЛЬНА ЗАПИСКА

№ ПЗН-69903 від 20.08.2024

до проекту рішення Київської міської ради:

**Про передачу ПРИВАТНОМУ ПІДПРИЄМСТВУ
«ВИРОБНИЧО-КОМЕРЦІЙНА ФІРМА «РОШ» земельної
ділянки в оренду для експлуатації та обслуговування
магазину-кафе і господарських будівель
на вул. Борщагівській, 125
у Солом'янському районі міста Києва**

До справи
№ 676154404



1. Юридична особа:

Назва	ПРИВАТНЕ ПІДПРИЄМСТВО «ВИРОБНИЧО-КОМЕРЦІЙНА ФІРМА «РОШ»
Перелік засновників (учасників)	Шерстюк Ростислав Володимирович м. Київ, вул. Преображенська
Кінцевий бенефіціарний власник (контролер)	Шерстюк Ростислав Володимирович м. Київ, вул. Преображенська
Реєстраційний номер:	від 08.08.2024 № 676154404

2. Відомості про земельну ділянку (кадастровий № 8000000000:69:077:0026).

Місце розташування:	м. Київ, р-н Солом'янський, вул. Борщагівська, 125
Площа:	0,1071 га
Вид та термін користування:	право в процесі оформлення (оренда на 10 років)
Категорія земель:	землі житлової та громадської забудови
Цільове призначення:	03.10 для будівництва та обслуговування адміністративних будинків, офісних будівель компаній, які займаються підприємницькою діяльністю, пов'язаною з отриманням прибутку (для експлуатації та обслуговування магазину-кафе і господарських будівель)
Нормативна грошова оцінка (за попереднім розрахунком*)	8 324 135 грн 07 коп.
* Наведені розрахунки нормативної грошової оцінки не є остаточними і будуть уточнені відповідно до вимог чинного законодавства при оформленні права на земельну ділянку.	

3. Обґрунтування прийняття рішення.

Відповідно до статті 123 Земельного кодексу України, враховуючи, що земельна ділянка зареєстрована в Державному земельному кадастрі (витяг з Державного земельного кадастру про земельну ділянку від 20.08.2024 № НВ-0002016682024), право комунальної власності територіальної громади міста Києва на яку зареєстровано в установленому порядку (право власності зареєстровано у Державному реєстрі речових прав на нерухоме майно 12.08.2024, номер відомостей про речове право 56286931), Департаментом земельних ресурсів виконавчого органу Київської міської ради (Київської міської державної адміністрації) розроблено проект рішення Київської міської ради щодо передачі земельної ділянки в оренду без зміни її меж та цільового призначення без складання документації із землеустрою.

4. Мета прийняття рішення.

Метою прийняття рішення є забезпечення реалізації встановленого Земельним кодексом України права особи на оформлення права користування земельною ділянкою.

5. Особливі характеристики ділянки.

Наявність будівель і споруд на ділянці:	На земельній ділянці розташований нежитлий будинок (літера «А») загальною площею 422,8 кв. м, який перебуває у власності ПРИВАТНОГО ПІДПРИЄМСТВА «ВИРОБНИЧО-КОМЕРЦІЙНА ФІРМА «РОШ» (право власності зареєстровано у Державному реєстрі речових прав на нерухоме майно 04.04.2024, номер відомостей про речове право 54489076) (інформація з Державного реєстру речових прав на нерухоме майно від 20.08.2024 № 391592305).
Наявність ДПТ:	Детальний план території відсутній.
Функціональне призначення згідно з Генпланом:	Згідно з листом Департаменту містобудування та архітектури виконавчого органу Київської міської ради (Київської міської державної адміністрації) від 07.08.2024 № 055-7390, відповідно до Генерального плану міста Києва та проекту планування його приміської зони на період до 2020 року, затвердженого рішенням Київської міської ради від 28.03.2002 № 370/1804, земельна ділянка за функціональним призначенням відноситься до території житлової забудови багатоповерхової (уточнюється червоними лініями).
Правовий режим:	Земельна ділянка належить до земель комунальної власності територіальної громади міста Києва, право власності зареєстровано у Державному реєстрі речових прав на нерухоме майно 12.08.2024, номер відомостей про речове право 56286931 (інформація з Державного реєстру речових прав на нерухоме майно від 20.08.2024 № 391591867).
Розташування в зеленій зоні:	Земельна ділянка не входить до зеленої зони.
Інші особливості:	<p>Земельна ділянка на підставі розпорядження Київської міської державної адміністрації від 18.05.1998 № 1084 передана в тимчасове довгострокове користування на умовах оренди строком на 25 років акціонерному товариству «Доріс» для експлуатації та обслуговування магазину-кафе і господарських будівель (договір на право тимчасового довгострокового користування землею на умовах оренди від 18.02.1999 № 69-5-00022, термін дії користування землею на умовах оренди закінчився 18.02.2024).</p> <p>Рішення про поновлення терміну дії вказаного договору Київська міська рада не приймала.</p> <p>Підпунктом 2.8 пункту 2 проекту рішення запропоновано з урахуванням існуючої судової практики (постанови Верховного Суду від 18.06.2020 у справі № 925/449/19, від 27.01.2021 у справі № 630/269/16, від 10.02.2021 у справі № 200/8930/18) зобов'язати землекористувача сплатити безпідставно збережені кошти за користування земельною ділянкою без правовстановлюючих документів на підставі статті 1212 Цивільного кодексу України згідно з розрахунком Департаменту земельних ресурсів виконавчого органу Київської міської ради (Київської міської державної адміністрації).</p> <p>Зазначаємо, що Департамент земельних ресурсів не може перебирати на себе повноваження Київської міської ради та приймати рішення про передачу або відмову у передачі в оренду</p>

	<p>земельної ділянки, оскільки відповідно до пункту 34 частини першої статті 26 Закону України «Про місцеве самоврядування в Україні» та статей 9, 122 Земельного кодексу України такі питання вирішуються виключно на пленарних засіданнях сільської, селищної, міської ради.</p> <p>Зазначене підтверджується, зокрема, рішеннями Верховного Суду від 28.04.2021 у справі № 826/8857/16, від 17.04.2018 у справі № 826/8107/16, від 16.09.2021 у справі № 826/8847/16.</p> <p>Зважаючи на вказане, цей проєкт рішення направляється для подальшого розгляду Київською міською радою відповідно до її Регламенту.</p>
--	--

6. Стан нормативно-правової бази у даній сфері правового регулювання.

Загальні засади та порядок передачі земельних ділянок у користування зацікавленим особам визначено Земельним кодексом України та Порядком набуття прав на землю із земель комунальної власності у місті Києві, затвердженим рішенням Київської міської ради від 20.04.2017 № 241/2463.

Проєкт рішення не стосується прав і соціальної захищеності осіб з інвалідністю та не матиме впливу на життєдіяльність цієї категорії.

Проєкт рішення не містить службової інформації у розумінні статті 6 Закону України «Про доступ до публічної інформації».

Проєкт рішення не містить інформації про фізичну особу (персональні дані) у розумінні статей 11 та 21 Закону України «Про інформацію» та статті 2 Закону України «Про захист персональних даних».

7. Фінансово-економічне обґрунтування.

Реалізація рішення не потребує додаткових витрат міського бюджету.


Відповідно до Податкового кодексу України, Закону України «Про оренду землі» та рішення Київської міської ради від 14.12.2023 № 7531/7572 «Про бюджет міста Києва на 2024 рік» орієнтовний розмір річної орендної плати складатиме: **416 206 грн 75 коп. (5 %)**.

8. Прогноз соціально-економічних та інших наслідків прийняття рішення.

Наслідками прийняття розробленого проєкту рішення стане реалізація зацікавленою особою своїх прав щодо користування земельною ділянкою.

Доповідач: директор Департаменту земельних ресурсів **Валентина ПЕЛИХ**

Во. Директор Департаменту земельних ресурсів

 Валентина ПЕЛИХ
В. Пелих

Код земельної ділянки: 69:077:0026
Площа: 0.1071 га
Адрес земельної ділянки: Солом'янський район, вул. Борщагівська, 125
Заявник: ПРИВАТНЕ ПІДПРИЄМСТВО «ВИРОБНИЧО-КОМЕРЦІЙНА ФІРМА «РОШ»

Вид та термін користування: оренда

Цільове призначення: 03.10, для будівництва та обслуговування адміністративних будинків, офісних будівель компаній, які займаються підприємницькою діяльністю, пов'язаною з отриманням прибутку



Sources: Esri, HERE, Garmin, USGS, Intermap, INCREMENT P, NRCan, Esri Japan, METI, Esri China (Hong Kong), Esri Korea, Esri (Thailand), NCCO, (c) OpenStreetMap contributors, and the GIS User Community

ВИТЯГ
з Державного земельного кадастру про земельну ділянку

Номер витягу	НВ-0002016682024
Дата формування	20.08.2024
Строк дії	три місяці з дати формування
Надано на заяву (запит)	Київська міська рада 20.08.2024, ЗВ-8000149972024

Дані, за якими здійснювався пошук інформації у Державному земельному кадастрі

Кадастровий номер земельної ділянки	8000000000:69:077:0026
-------------------------------------	------------------------

Власник (користувач):

Прізвище, власне ім'я, по батькові (за наявності)/найменування	-----
--	-------

Податковий номер	-----
------------------	-------

Унікальний номер запису в Єдиному державному демографічному реєстрі (за наявності)	-----
--	-------

Загальні відомості про земельну ділянку

Кадастровий номер	8000000000:69:077:0026
Місце розташування (адміністративно-територіальна одиниця)	м. Київ, р-н Жовтневий, вул. Борщагівська, 125

Цільове призначення:

Категорія земель	Землі житлової та громадської забудови
Вид цільового призначення земельної ділянки	03.10 Для будівництва та обслуговування адміністративних будинків, офісних будівель компаній, які займаються підприємницькою діяльністю, пов'язаною з отриманням прибутку

Обліковий номер масиву, до складу якого входить земельна ділянка	-----
--	-------

Обліковий номер території, на якій розташовані земельні ділянки, необхідні для розміщення об'єктів, щодо яких відповідно до закону може здійснюватися примусове відчуження земельних ділянок з мотивів суспільної необхідності, до складу якої входить земельна ділянка	-----
---	-------



Обліковий номер функціональної зони, до складу якої входить земельна ділянка	-----
--	-------

Обліковий номер контуру об'єкта будівництва та закінченого будівництвом об'єкта, розташованого на земельній ділянці	-----
---	-------

Обліковий номер меліоративної мережі, складової частини меліоративної мережі, яка забезпечує гідротехнічну меліорацію відповідної земельної ділянки	-----
---	-------

Обліковий номер об'єкта інженерної інфраструктури, що належить до складу відповідної меліоративної мережі, складової частини меліоративної мережі	-----
---	-------

Площа земельної ділянки, гектарів	0.1071
-----------------------------------	--------

Нормативна грошова оцінка, гривень	7513237.59
------------------------------------	------------

Дата проведення нормативної грошової оцінки	19.02.2020
---	------------

Скасований кадастровий номер (номери), у разі коли земельна ділянка створена в результаті поділу/об'єднання	-----
---	-------

Відомості про державну реєстрацію земельної ділянки

Інформація про документацію із землеустрою, на підставі якої здійснена державна реєстрація земельної ділянки	Проект землеустрою щодо відведення земельних ділянок , 01.01.0001;
--	--

Орган, який зареєстрував земельну ділянку	Київське міське управління земельних ресурсів
---	---

Дата державної реєстрації земельної ділянки	18.02.1999
---	------------



Відомості про право власності / право постійного користування внесені до Поземельної книги, крім відомостей про речові права, що виникли після 1 січня 2013 року

Вид права	існують актуальні відомості з ДРРП
Інформація про власників (користувачів) земельної ділянки	
Прізвище, власне ім'я, по батькові (за наявності)/найменування	існують актуальні відомості з ДРРП
Громадянство	існують актуальні відомості з ДРРП
Реквізити документа, що посвідчує особу	існують актуальні відомості з ДРРП
Податковий номер/номер та серія (за наявності) паспорта фізичної особи	існують актуальні відомості з ДРРП
Унікальний номер запису в Єдиному державному демографічному реєстрі (за наявності)	існують актуальні відомості з ДРРП
Місце проживання/місцезнаходження	існують актуальні відомості з ДРРП
Частка у спільній власності	існують актуальні відомості з ДРРП
Документ, який є підставою для виникнення права	існують актуальні відомості з ДРРП
Документ, що посвідчує право	існують актуальні відомості з ДРРП

Відомості про оренду, суборенду згідно з Державним реєстром земель

Стан відомостей	актуальні
Орендар:	
Прізвище, власне ім'я, по батькові (за наявності)/найменування	-----
Громадянство	-----
Реквізити документа, що посвідчує особу	-----
Податковий номер/номер та серія (за наявності) паспорта фізичної особи	-----
Унікальний номер запису в Єдиному державному демографічному реєстрі (за наявності)	-----
Місце проживання/місцезнаходження	-----



Площа земельної ділянки, переданої в оренду	-----
Орган, що здійснив державну реєстрацію речового права	-----
Дата державної реєстрації речового права	-----
Строк дії речового права	-----

Суборендар:	
Прізвище, власне ім'я, по батькові (за наявності)/найменування	-----
Громадянство	-----
Реквізити документа, що посвідчує особу	-----
Податковий номер/номер та серія (за наявності) паспорта фізичної особи	-----
Унікальний номер запису в Єдиному державному демографічному реєстрі (за наявності)	-----
Місце проживання/місцезнаходження	-----
Площа земельної ділянки (її частини), переданої в суборенду	-----
Обліковий номер частини земельної ділянки, на яку поширюється дія договору суборенди	-----
Орган, що здійснив державну реєстрацію речового права	-----
Дата державної реєстрації речового права	-----
Строк дії речового права	-----
Додаткові відомості	-----

Відомості про земельний сервітут згідно з Державним реєстром земель

Стан відомостей	актуальні
Вид сервітуту	-----
Площа земельної ділянки (її частини), на яку поширюється дія сервітуту	-----



Обліковий номер земельної ділянки (її частини), на яку поширюється дія сервітуту	-----
Підстава для встановлення земельного сервітуту	-----
Орган, що здійснив державну реєстрацію сервітуту	-----
Дата державної реєстрації сервітуту	-----
Строк дії сервітуту	-----
Додаткові відомості	-----

Відомості про обмеження у використанні земельної ділянки

Вид обмеження у використанні земельної ділянки	-----
Обліковий номер частини земельної ділянки, на яку поширюється дія обмеження у використанні земельної ділянки	-----
Площа земельної ділянки (її частини), на яку поширюється дія обмеження	-----
Підстава для виникнення обмеження у використанні земельної ділянки	-----
Орган, що здійснив державну реєстрацію обмеження	-----
Дата державної реєстрації обмеження	-----
Строк дії обмеження	-----

Інформація про документи, на підставі яких відомості про обмеження у використанні земель внесені до Державного земельного кадастру

Реквізити заяви про державну реєстрацію обмеження у використанні земель	-----
Прізвище, власне ім'я та по батькові (за наявності)/ найменування заявника	-----
Інформація про документи, на підставі яких внесені відомості про обмеження у використанні земель	-----



Відомості про заходи щодо охорони земель і ґрунтів

Назва та напрям заходу	-----
Площа	-----
Товщина родючого шару ґрунту, у тому числі об'єм ґрунтової маси	-----
Кошторисна вартість запроєктованих робіт	-----
Строки проведення	-----
Інформація про документи, на підставі яких передбачено здійснення заходу щодо охорони земель і ґрунтів	-----

Відомості про ділянки надр, надані у користування відповідно до спеціальних дозволів на користування надрами та актів про надання гірничих відводів, одержаних в порядку інформаційної взаємодії між Державним земельним кадастром, Держгеонадрами та Держпраці (за наявності)

Реєстраційний номер спеціального дозволу на користування надрами	-----
Дата видачі спеціального дозволу на користування надрами	-----
Підстава для надання спеціального дозволу на користування надрами	-----
Вид користування надрами	-----
Відомості про ділянку надр, що надається у користування	-----
Площа ділянки надр, що надається у користування	-----
Вид корисної копалини	-----
Відомості про особу, якій надано спеціальний дозвіл на користування надрами:	-----
Прізвище, власне ім'я та по батькові (за наявності)/ найменування	-----
Реєстраційний номер облікової картки платника податків/ серія (за наявності) та номер паспорта фізичної особи/код згідно з ЄДРПОУ	-----
Строк дії спеціального дозволу на користування надрами	-----

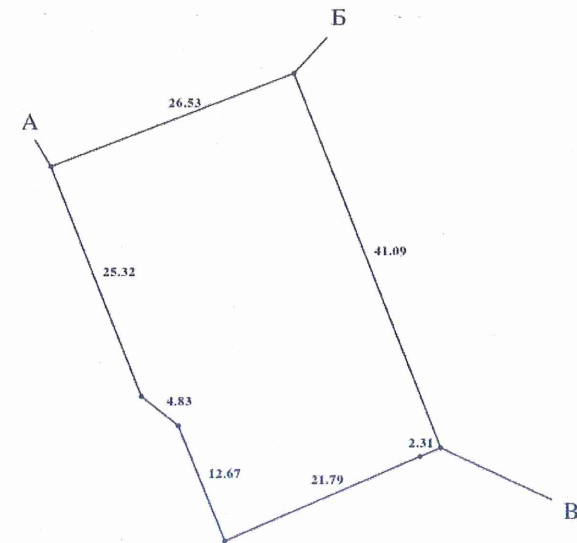


Документ, який засвідчує надання -----
гірничого відводу
Відомості про користувача
гірничого відводу (за наявності)
Найменування/ прізвище, власне -----
ім'я та по батькові (за наявності)
Мета надання гірничого відводу -----
Площа проекції гірничого відводу -----
Строк дії акта про надання -----
гірничого відводу

Додаток
до витягу з Державного земельного кадастру
про земельну ділянку
від 20.08.2024 р. № НВ-0002016682024

Кадастровий номер земельної ділянки 8000000000:69:077:0026

КАДАСТРОВИЙ ПЛАН ЗЕМЕЛЬНОЇ ДІЛЯНКИ



Масштаб 1: 500



Умовні позначення:

Опис меж:

Від А до Б Землі не надані у власність чи користування
Від Б до В Землі не надані у власність чи користування
Від В до А Коомунальне підприємство по утриманню житлового господарства Солом'янського району м.Києв

КООРДИНАТИ ПОВОРОТНИХ ТОЧОК МЕЖ ЗЕМЕЛЬНОЇ ДІЛЯНКИ

Номер точки	Назва точки	Відстань (метрів)	Координати (м)	
			X	Y

Місце розташування		м. Київ, р-н Жовтневий, вул. Борщагівська, 125
Цільове призначення	Категорія земель	Землі житлової та громадської забудови
	Код цільового призначення	03.10 Для будівництва та обслуговування адміністративних будинків, офісних будівель компаній, які займаються підприємницькою діяльністю, пов'язаною з отриманням прибутку
Площа, гектарів		0.1071
Відомості про перенесення в натуру (на місцевість) меж	охоронних зон, прибережних захисних смуг і пляжних зон, зон санітарної охорони, санітарно-захисних зон і зон особливого режиму використання земель (за наявності)	-----
	земельної ділянки (у разі формування земельної ділянки)	-----
	частини земельної ділянки, на якій може проводитися гідротехнічна меліорація (за наявності)	-----
Відомості про контури об'єктів нерухомого майна, меліоративних мереж, складових частин меліоративних мереж та точки водовиділу, розташовані на земельній ділянці (за наявності)		-----
Відомості про встановлені межові знаки (у разі формування земельної ділянки)		-----



Розробник документації із
землеустрою:

(прізвище, власне ім'я, по батькові (за наявності) фізичної особи / найменування юридичної особи)

ЕКСПЛІКАЦІЯ ЗЕМЕЛЬНИХ УГІДЬ

Всього земель, га	У тому числі за земельними угіддями, га:
Площа земельної ділянки, га 0.1071	





УКРАЇНА

ВИКОНАВЧИЙ ОРГАН КИЇВСЬКОЇ МІСЬКОЇ РАДИ
(КИЇВСЬКА МІСЬКА ДЕРЖАВНА АДМІНІСТРАЦІЯ)

ДЕПАРТАМЕНТ МІСТОБУДУВАННЯ ТА АРХІТЕКТУРИ

вул. Хрещатик, 32, м. Київ, 01001 тел. (044) 278-19-85, 235-10-25
Контактний центр міста Києва (044) 15 51 E-mail: info@kga.gov.ua Код ЄДРПОУ 26345558

Департамент земельних ресурсів
виконавчого органу Київської міської
ради (Київської міської державної
адміністрації)

Департамент містобудування та архітектури виконавчого органу Київської міської ради (Київської міської державної адміністрації) (далі - Департамент) в межах повноважень розглянув звернення Департаменту земельних ресурсів виконавчого органу Київської міської ради (Київської міської державної адміністрації) від 15.07.2024 № 05715-9548 стосовно надання переліку містобудівних обмежень у використанні земельної ділянки, інформації щодо відповідності заявленої ініціативи містобудівній документації та витягу з містобудівного кадастру на земельну ділянку на вул. Борщагівській, 125 у Солом'янському районі м. Києва (кадастровий номер 8000000000:69:077:0026) та повідомляє.

Відповідно до частини другою статті 19 Конституції України, органи державної влади та органи місцевого самоврядування, їх посадові особи зобов'язані діяти лише на підставі, в межах повноважень та у спосіб, що передбачені Конституцією та законами України.

Згідно з пунктом 5 рішення Київської міської ради від 20.04.2017 № 241/2463 «Про затвердження Порядку набуття прав на землю із земель комунальної власності у місті Києві», Департамент до подання клопотання (заяви) про набуття прав на земельну ділянку надає зацікавленій особі перелік містобудівних обмежень у використанні земельної ділянки та інформацію щодо відповідності заявленої ініціативи містобудівній документації у формі листа.



ДОКУМЕНТ ІТС ЄІПК СЕД АСКОД (ПІДПИСАНО
КВАЛІФІКОВАНИМ ЕЛЕКТРОННИМ ПІДПИСОМ)

Сертифікат
3FAA9288358EC003040000006D8A2F00C532D400
Підписувач Святиня Валентина Антонівна
Дійсний з 06.05.2024 13:47:31 по 06.05.2026 13:47:31

Департамент
містобудування та
архітектури

055-7390 від 07.08.2024

Разом з тим інформуємо, що відповідно до Генерального плану міста Києва та проекту планування його приміської зони на період до 2020 року, затвердженого рішенням Київської міської ради від 28.03.2002 № 370/1804, земельна ділянка, яка розташована за адресою: вул. Борщагівська, 125 у Солом'янському районі м. Києва (згідно наданої схеми), за функціональним призначенням відноситься до території житлової забудови багатоповерхової (уточнюється червоними лініями).

Надаємо довідку (витяг) з містобудівного кадастру, що містить інформацію про функціональні зони території, планувальні обмеження відповідно до Генерального плану міста Києва та проекту планування його приміської зони на період до 2020 року, затвердженого рішенням Київської міської ради від 28.03.2002 № 370/1804 в районі розташування зазначеної у зверненні земельної ділянки.

Додаток: на 2 арк. в 1 прим.

Заступник директора
Департаменту – начальник служби
містобудівного кадастру

Валентина СВЯТИНА

Денис Кирилок
Людмила Коцюрба 278 16 83

на № 055/5493 від 16.07.2024



ДОКУМЕНТ ІТС ЄІПК СЕД АСКОД (ПІДПИСАНО
КВАЛІФІКОВАНИМ ЕЛЕКТРОННИМ ПІДПИСОМ)

Сертифікат
3FAA9288358EC003040000006D8A2F00C532D400
Підписувач Святина Валентина Антонівна
Дійсний з 06.05.2024 13:47:31 по 06.05.2026 13:47:31

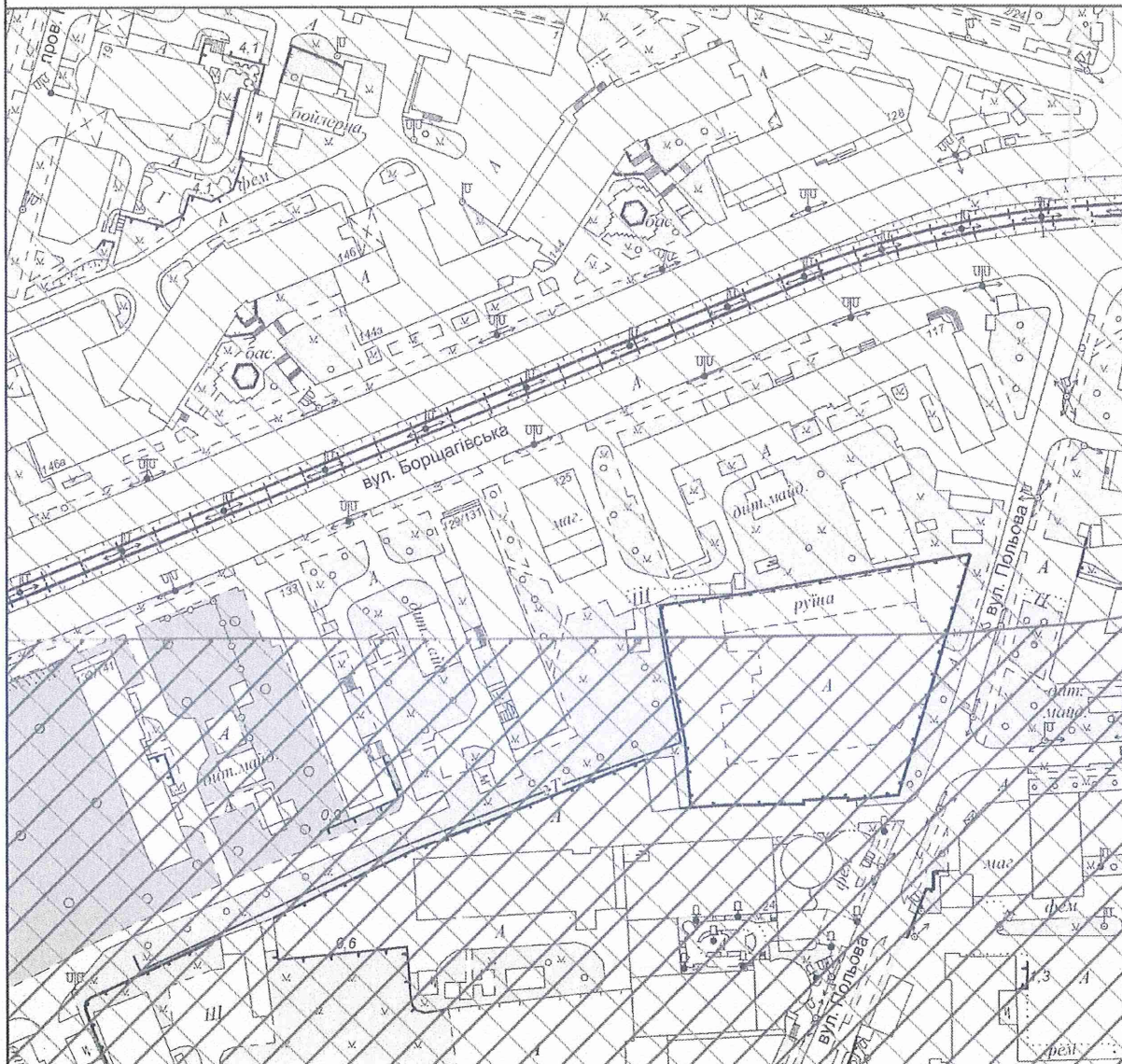
Департамент
містобудування та
архітектури



055-7390 від 07.08.2024




ФРАГМЕНТ ПЛАНУВАЛЬНИХ ОБМЕЖЕНЬ

М 1:2,000



Межі історико-культурних заповідників і зон охорони пам'яток історії та культури встановлені розпорядженням КМДА від 17.05.2002 № 979, зона охоронюваного ландшафту - розпорядженням КМДА від 25.12.2007 № 1714, історичний ареал - історико-архітектурним опорним планом в складі чинного Генерального плану міста Києва

Умовні позначення

-  Підтоплення території
-  Центральна планувальна зона
-  Історичні ареали населених місць

Замовник: Департамент земельних ресурсів

Адреса: вул. Борщагієвська, 125

Замовлення № 00561242 7/17/2024



415853

Виконавець: Арсен Коцюрба Л.В.
 Заступник начальника СМК: Савчук Савчук А.А.



КИЇВСЬКА МІСЬКА РАДА

Терентьєву М. О.
Товмасяну В. Р.
Положишник В. О.

Прошу розглянути проєкт рішення від 02.09.2024
№ 08/231- 1264/ПР в установленому порядку.

Тхорику С. М.

Прошу опрацювати в межах компетенції управління.

Омельченко А. В.

Для контролю за проходженням та тиражування.

Юнаковій С. М.
Мондріївському В. М. – до відома

Володимир БОНДАРЕНКО

“02” вересня 2024 року
№ 08/231 – 1264/ПР

08/231-1264/ПР
02.09.2024



УКРАЇНА

ВИКОНАВЧИЙ ОРГАН КИЇВСЬКОЇ МІСЬКОЇ РАДИ
(КИЇВСЬКА МІСЬКА ДЕРЖАВНА АДМІНІСТРАЦІЯ)

ДЕПАРТАМЕНТ ЗЕМЕЛЬНИХ РЕСУРСІВ

вул. Хреціатик, 32-а, м. Київ, 01001 тел. (044) 202 78 15

Контактний центр міста Києва (044) 15 51 E-mail: kyivland@kyivcity.gov.ua Код ЄДРПОУ 26199097

02.09.2024 № 05715-СЛ-69903

Заступнику міського голови-
секретарю Київської міської ради
Володимиру БОНДАРЕНКУ

Шановний Володимире Володимировичу!

Департамент земельних ресурсів виконавчого органу Київської міської ради (Київської міської державної адміністрації) відповідно до пункту 3 статті 26 Регламенту Київської міської ради, затвердженого рішенням Київської міської ради від 04.11.2021 № 3135/3176, направляє проєкт рішення Київської міської ради «Про передачу ПРИВАТНОМУ ПІДПРИЄМСТВУ «ВИРОБНИЧО-КОМЕРЦІЙНА ФІРМА «РОШ» земельної ділянки в оренду для експлуатації та обслуговування магазину-кафе і господарських будівель на вул. Борщагівській, 125 у Солом'янському районі міста Києва» (справа № 676154404) для подальшого опрацювання.

Додатки:

- проєкт рішення Київської міської ради до справи № 676154404 на 3 арк. в 1 примірнику;
- пояснювальна записка до справи № 676154404 на 3 арк. в 1 примірнику;
- витяг з бази даних міського земельного кадастру на 1 арк. в 1 примірнику;
- матеріали супутникової фотозйомки на 1 арк. в 1 примірнику;
- матеріали справи № 676154404 на 68 арк. в 1 примірнику.

З повагою

Директор

Валентина ПЕЛИХ

Текст проєкту рішення у паперовому вигляді відповідає проєкту в електронному вигляді на USB носії.

**В. о. начальника четвертого відділу
управління землеустрою та ринку земель
Департаменту земельних ресурсів
виконавчого органу Київської міської ради
(Київської міської державної адміністрації)**



Оксана ШИНКАРЧУК