



08/231-118/17P
17.01.2022

КИЇВСЬКА МІСЬКА РАДА

II СЕСІЯ IX СКЛИКАННЯ

РІШЕННЯ

№ _____

Про надання комунальному некомерційному підприємству «Центр екстреної медичної допомоги та медицини катастроф міста Києва» виконавчого органу Київської міської ради (Київської міської державної адміністрації) у постійне користування земельної ділянки для експлуатації та обслуговування відділення № 14 на вул. Олекси Тихого, 89 у Солом'янському районі міста Києва



333958902

Відповідно до статей 9, 79¹, 83, 92, 116, 122, 123, 186 Земельного кодексу України, Закону України «Про внесення змін до деяких законодавчих актів України щодо розмежування земель державної та комунальної власності», пункту 34 частини першої статті 26 Закону України «Про місцеве самоврядування в Україні», розглянувши проект землеустрою щодо відведення земельної ділянки та заяву комунального некомерційного підприємства «Центр екстреної медичної допомоги та медицини катастроф міста Києва» виконавчого органу Київської міської ради (Київської міської державної адміністрації) від 16 грудня 2021 року № 72361-006534625-031-03, Київська міська рада

ВИРІШИЛА:

1. Затвердити проект землеустрою щодо відведення земельної ділянки у постійне користування Комунальному некомерційному підприємству «Центр екстреної медичної допомоги та медицини катастроф міста Києва» виконавчого органу Київської міської ради (Київської міської державної адміністрації) для будівництва та обслуговування будівель закладів охорони здоров'я та

соціальної допомоги (для експлуатації та обслуговування відділення № 14) що розташована: вул. Олекси Тихого, 89 у Солом'янському районі м. Києва (категорія земель - землі житлової та громадської забудови, коду виду цільового призначення – 03.03, заява ДЦ від 16 грудня 2021 року № 72361-006534625-031-03, справа **333958902**).

2. Надати комунальному некомерційному підприємству «Центр екстреної медичної допомоги та медицини катастроф міста Києва» виконавчого органу Київської міської ради (Київської міської державної адміністрації), за умови виконання пункту 3 цього рішення, у постійне користування земельну ділянку площею 0,1709 га (кадастровий номер 8000000000:69:025:0004, витяг з Державного земельного кадастру про земельну ділянку від 04 січня 2022 року № НВ-0000002502022) для експлуатації та обслуговування відділення № 14 (код виду цільового призначення 03.03 - для будівництва та обслуговування будівель закладів охорони здоров'я та соціальної допомоги) на вул. Олекси Тихого, 89 у Солом'янському районі міста Києва із земель комунальної власності територіальної громади міста Києва, у зв'язку із закріпленням нерухомого майна на праві оперативного управління за комунальним некомерційним підприємством «Центр екстреної медичної допомоги та медицини катастроф міста Києва» виконавчого органу Київської міської ради (Київської міської державної адміністрації) відповідно до розпорядження виконавчого органу Київської міської ради (Київської міської державної адміністрації) від 14 квітня 2016 року № 219 «Про закріплення об'єктів комунальної власності територіальної громади міста Києва» (право оперативного управління зареєстровано у Державному реєстрі речових прав на нерухоме майно 05 червня 2018 року, номер запису про інше речове право 26561770).

3. Комунальному некомерційному підприємству «Центр екстреної медичної допомоги та медицини катастроф міста Києва» виконавчого органу Київської міської ради (Київської міської державної адміністрації)»:

3.1. Виконувати обов'язки землекористувача відповідно до вимог статті 96 Земельного кодексу України.

3.2. Вжити заходів щодо державної реєстрації права постійного користування на земельну ділянку в порядку, встановленому Законом України «Про державну реєстрацію речових прав на нерухоме майно та їх обтяжень».

3.3. Питання майнових відносин вирішувати в установленому порядку.

3.4. Забезпечити вільний доступ для прокладання нових, ремонту та експлуатації існуючих інженерних мереж і споруд, що знаходяться в межах земельної ділянки.

3.5. Виконати вимоги, викладені в листі Департаменту містобудування та архітектури виконавчого органу Київської міської ради (Київської міської державної адміністрації) від 03 серпня 2021 року № 8044/0/09/19-21.

3.6. Під час використання земельної ділянки дотримуватися обмежень у її використанні, зареєстрованих у Державному земельному кадастрі.

3.7. У разі необхідності проведення реконструкції чи нового будівництва, питання оформлення дозвільної та проєктної документації вирішувати в порядку, визначеному законодавством України.

4. Попередити землекористувача, що використання земельної ділянки не за цільовим призначенням тягне за собою припинення права користування нею відповідно до вимог статей 141, 143 Земельного кодексу України.

5. Контроль за виконанням цього рішення покласти на постійну комісію Київської міської ради з питань архітектури, містобудування та земельних відносин.

Київський міський голова

Віталій КЛИЧКО


ПОДАННЯ:

Заступник голови
Київської міської державної адміністрації
з питань здійснення самоврядних повноважень




Петро ОЛЕНИЧ
В. Оленич

Директор Департаменту земельних ресурсів
виконавчого органу Київської міської ради
(Київської міської державної адміністрації)



Валентина ПЕЛИХ

Заступник директора Департаменту –
начальник юридичного управління
Департаменту земельних ресурсів
виконавчого органу Київської міської ради
(Київської міської державної адміністрації)




Марія ДЕГТЯРЕНКО

ПОГОДЖЕНО:


14.09.2023
Постійна комісія Київської міської ради
з питань архітектури, містопланування
та земельних відносин

Голова



Михайло ТЕРЕНТЬЄВ

Секретар ЗАВДАННЯ




Микола КОНОПЬКО
Юрій ФЕДОРЕНКО

В.о. Начальника управління правового
забезпечення діяльності
Київської міської ради



Валентина ПОЛОЖИШНИК

Постійна комісія Київської міської ради
з питань охорони здоров'я та соціальної політики




Big 02.10.2023 108/230-1751

Голова



Марина ПОРОШЕНКО

Секретар



Юлія УЛАСИК

ПОЯСНЮВАЛЬНА ЗАПИСКА

№ ПЗН-36941 від 05.01.2022

до проекту рішення Київської міської ради:

Про надання комунальному некомерційному підприємству «Центр екстреної медичної допомоги та медицини катастроф міста Києва» виконавчого органу Київської міської ради (Київської міської державної адміністрації) у постійне користування земельної ділянки для експлуатації та обслуговування відділення № 14 на вул. Олекси Тихого, 89 у Солом'янському районі міста Києва

До кадастрової справи
№ 333958902



1. Юридична особа:

Назва	Комунальне некомерційне підприємство «Центр екстреної медичної допомоги та медицини катастроф міста Києва» виконавчого органу Київської міської ради (Київської міської державної адміністрації)
Перелік засновників (учасників) юридичної особи*	КИЇВСЬКА МІСЬКА РАДА Україна, 01044, місто Київ, ВУЛИЦЯ ХРЕЩАТИК, будинок 36
Кінцевий бенефіціарний власник (контролер)*	Відсутній
Реєстраційний номер:	від 17.12.2021 № 333958902

*за даними Єдиного державного реєстру юридичних осіб, фізичних осіб- підприємців та громадських формувань

2. Відомості про земельну ділянку (кадастровий № 8000000000:69:025:0004).

Місце розташування (адреса)	м. Київ, р-н Солом'янський, вул. Олекси Тихого, 89
Площа	0,1709 га
Вид та термін користування	Постійне користування
Вид використання	для експлуатації та обслуговування відділення № 14
Цільове призначення	03.03 для будівництва та обслуговування будівель закладів охорони здоров'я та соціальної допомоги
Нормативна грошова оцінка (за попереднім розрахунком*)	1 695 121 грн 28 коп.

*Наведені розрахунки нормативної грошової оцінки не є остаточними і будуть уточнені відповідно до вимог чинного законодавства при оформленні права на земельну ділянку.

3. Обґрунтування прийняття рішення.

Відповідно до Земельного кодексу України та Порядку набуття прав на землю із земель комунальної власності у місті Києві, затвердженого рішенням Київської міської ради від 20.04.2017 № 241/2463, Департаментом земельних ресурсів виконавчого органу Київської міської ради (Київської міської державної адміністрації) розроблено проект рішення Київської міської ради.

4. Мета прийняття рішення.

Метою прийняття рішення є забезпечення реалізації встановленого Земельним кодексом України права особи на оформлення права користування на землю.

5. Особливі характеристики ділянки.

Наявність будівель і споруд на ділянці:	На земельній ділянці розташована нежитлова будівля, літ. «А» загальною площею 1419,7 кв. м., яка перебуває у комунальній власності територіальної громади міста Києва (право власності зареєстровано у Державному реєстрі речових прав на нерухоме майно 25.05.2018 № 26405528) та відповідно до розпорядження виконавчого органу Київської міської ради (Київської міської державної адміністрації) від 14.04.2016 № 219 «Про закріплення об'єктів комунальної власності територіальної громади міста Києва» передана в оперативне управління комунальному некомерційному підприємству «Центр екстреної медичної допомоги та медицини катастроф міста Києва» виконавчого органу Київської міської ради (Київської міської державної адміністрації) (право оперативного управління зареєстровано у Державному реєстрі речових прав на нерухоме майно 05.06.2018, номер запису про інше речове право 26561770) (інформація з Державного реєстру речових прав на нерухоме майно від 05.01.2022 № 293759225).
Наявність ДПТ:	Детальний план території відсутній.
Функціональне призначення згідно з Генпланом:	Відповідно до Генерального плану міста Києва, затвердженого рішенням Київської міської ради від 28.03.2002 № 370/1804, земельна ділянка за функціональним призначенням належить до території багатопверхової житлової забудови.
Правовий режим:	Земельна ділянка належить до земель комунальної власності територіальної громади міста Києва.
Розташування в зеленій зоні:	Земельна ділянка не входить до зеленої зони.
Інші особливості:	Зважаючи на положення статей 9, 122 Земельного кодексу України та пункту 34 частини першої статті 26 Закону України «Про місцеве самоврядування в Україні» (щодо обов'язковості розгляду питань землекористування на пленарних засіданнях) вказаний проєкт рішення направляється для подальшого розгляду Київською міською радою.

6. Стан нормативно-правової бази у даній сфері правового регулювання.

Загальні засади та порядок передачі земельних ділянок у власність чи користування зацікавленим особам визначено Земельним кодексом України та Порядком набуття прав на землю із земель комунальної власності у місті Києві, затвердженим рішенням Київської міської ради від 20.04.2017 № 241/2463.

7. Фінансово-економічне обґрунтування.

Реалізація рішення не потребує додаткових витрат міського бюджету.

Відповідно до Податкового кодексу України та Положення про плату за землю в місті Києві, затвердженого рішенням Київської міської ради від 23.06.2011 № 242/5629 «Про встановлення місцевих податків і зборів у м. Києві» (зі змінами та доповненнями) розрахунковий розмір земельного податку складатиме: 169 грн 51 коп (0,01 %).


8. Прогноз соціально-економічних та інших наслідків прийняття рішення.

Наслідками прийняття розробленого проєкту рішення стане:

- реалізація зацікавленою особою своїх прав щодо використання земельної ділянки.

Доповідач: директор Департаменту земельних ресурсів **Валентина ПЕЛИХ**.

Директор Департаменту земельних ресурсів



Валентина ПЕЛИХ





КИЇВСЬКА МІСЬКА РАДА

СЕКРЕТАРІАТ

УПРАВЛІННЯ ПРАВОВОГО ЗАБЕЗПЕЧЕННЯ
ДІЯЛЬНОСТІ КИЇВСЬКОЇ МІСЬКОЇ РАДИ

01044, м. Київ, вул. Хрещатик, 36

тел.: (044) 202-70-19

08.10.2023 № 08/230 - 1451

на № _____ від _____

Голові постійної комісії Київської
міської ради з питань архітектури,
містопланування та земельних відносин
Михайлу ТЕРЕНТЬЄВУ

Рекомендації

до проекту рішення Київської міської ради від 17.01.2022 № 08/231-118/ПР
«Про надання комунальному некомерційному підприємству «Центр
екстреної медичної допомоги та медицини катастроф міста Києва» виконавчого
органу Київської міської ради (Київської міської державної адміністрації) у
постійне користування земельної ділянки для експлуатації та обслуговування
відділення № 14 на вул. Олекси Тихого, 89 у Солом'янському районі міста Києва»

Управлінням правового забезпечення діяльності Київської міської ради
проведено правову експертизу поданого проекту рішення, з приводу чого
повідомляємо таке.

Назву постійної комісії Київської міської ради з питань архітектури,
містобудування та земельних відносин зазначену у пункті 5 проекту рішення
необхідно привести у відповідність до рішення Київської міської ради від 08 грудня
2020 року № 8/8 «Про перелік та персональний склад постійних комісій Київської
міської ради IX скликання».

У зв'язку з цим, рекомендуємо у пункті 5 проекту рішення слова «постійну
комісію Київської міської ради з питань архітектури, містобудування та земельних
відносин» замінити на слова «постійну комісію Київської міської ради з питань
архітектури, містопланування та земельних відносин».

Начальник управління

Валентина ПОЛОЖИШНИК