



08/231-114/17P
17.01.2022

КИЇВСЬКА МІСЬКА РАДА

II СЕСІЯ IX СКЛИКАННЯ

РІШЕННЯ

№ _____

Про затвердження технічних документів із землеустрою щодо інвентаризації земель



595053336

Відповідно до статей 9, 20, 79¹, 83, 122, 186 Земельного кодексу України, статей 35, 57 Закону України «Про землеустрій», Закону України «Про Державний земельний кадастр», Закону України «Про внесення змін до деяких законодавчих актів України щодо розмежування земель державної та комунальної власності», пункту 34 частини першої статті 26 Закону України «Про місцеве самоврядування в Україні», Порядку проведення інвентаризації земель, затвердженого постановою Кабінету Міністрів України від 05 червня 2019 року № 476, Порядку ведення Державного земельного кадастру, затвердженого постановою Кабінету Міністрів України від 17 жовтня 2012 року № 1051, рішення Київської міської ради від 10 вересня 2015 року № 958/1822 «Про інвентаризацію земель міста Києва», рішення Київської міської ради від 04 грудня 2018 року № 229/6280 «Про затвердження Міської цільової програми використання та охорони земель міста Києва на 2019-2021 роки» враховуючи, що земельні ділянки зареєстровані в Державному земельному кадастрі, розглянувши технічні документи із землеустрою щодо інвентаризації земель, Київська міська рада

ВИРІШИЛА:

1. Затвердити технічні документи із землеустрою щодо інвентаризації земель, визначивши категорію земель, цільове призначення, вид використання земельних ділянок згідно з додатком до цього рішення (справа № 595053336).
2. Департаменту земельних ресурсів виконавчого органу Київської міської ради (Київської міської державної адміністрації) вжити заходів щодо державної реєстрації права комунальної власності територіальної громади м. Києва на земельні ділянки згідно з додатком до цього рішення у порядку, встановленому Законом України «Про державну реєстрацію речових прав на нерухоме майно та їх обтяжень».

3. Контроль за виконанням цього рішення покласти на постійну комісію Київської міської ради з питань архітектури, містобудування та земельних відносин.

Київський міський голова

Віталій КЛИЧКО


ПОДАННЯ:

Заступник голови Київської міської
державної адміністрації з питань
здійснення самоврядних повноважень




Петро ОЛЕНИЧ
В. Оленіч

Директор Департаменту земельних ресурсів
виконавчого органу Київської міської ради
(Київської міської державної адміністрації)



Валентина ПЕЛИХ

Заступник директора Департаменту –
начальник юридичного управління
Департаменту земельних ресурсів
виконавчого органу Київської міської ради
(Київської міської державної адміністрації)



Марія ДЕГТЯРЕНКО

ПОГОДЖЕНО:

Постійна комісія Київської міської
ради з питань архітектури,
містобудування та земельних
відносин

Голова

Михайло ТЕРЕНТЬЄВ

Секретар

Юрій ФЕДОРЕНКО

В.о. начальника управління правового
забезпечення діяльності Київської
міської ради

Валентина ПОЛОЖИШНИК

Додаток
до рішення Київської міської ради
від _____ № _____

Порядковий номер	Реєстраційний номер справи	Назва технічної документації із землеустрою	Кадастровий номер земельної ділянки	Площа земельної ділянки, га	Адреса	Категорія	Код виду цільового призначення, назва	Вид використання
1	715476529	Технічна документація із землеустрою щодо інвентаризації земель на території кадастрового кварталу 78:013, обмеженого вул. Полярна, вул. Навашина Академіка, вул. Вишгородська у Оболонському районі м. Києва	8000000000:78:013:0003	0,9453	вулиця Вишгородська, 56/2, Оболонський район, місто Київ	Землі житлової та громадської забудови	02.10 Для будівництва і обслуговування багатоквартирного житлового будинку з об'єктами торгово-розважальної та ринкової інфраструктури	для обслуговування багатоквартирного житлового будинку з об'єктами торгово-розважальної та ринкової інфраструктури
			8000000000:78:013:0005	0,1756	вулиця Навашина Академіка, Оболонський район, місто Київ	Землі житлової та громадської забудови	18.00 Землі загального користування (землі будь-якої категорії, які використовуються як майдани, вулиці, проїзди, шляхи, громадські пасовища, сіножаті, набережні, пляжі, парки, зелені зони, сквери, бульвари, водні об'єкти загального користування, а також інші землі, якщо рішенням відповідного органу державної влади чи місцевого самоврядування їх віднесено до земель загального користування)	землі загального користування (землі будь-якої категорії, які використовуються як майдани, вулиці, проїзди, шляхи, громадські пасовища, сіножаті, набережні, пляжі, парки, зелені зони, сквери, бульвари, водні об'єкти загального користування, а також інші землі, якщо рішенням відповідного органу державної влади чи місцевого самоврядування їх віднесено до земель загального користування)
			8000000000:78:013:0006	0,1033	вулиця Навашина Академіка, Оболонський район, місто Київ	Землі промисловості, транспорту, зв'язку, енергетики, оборони та іншого призначення	12.04 Для розміщення та експлуатації будівель і споруд автомобільного транспорту та дорожнього господарства	для експлуатації та обслуговування будівель і споруд автомобільного транспорту та дорожнього господарства
			8000000000:78:013:0007	0,0083	вулиця Вишгородська, 56/2, Оболонський район, місто Київ	Землі промисловості, транспорту, зв'язку, енергетики, оборони та іншого призначення	14.02 Для розміщення, будівництва, експлуатації та обслуговування будівель і споруд об'єктів передачі електричної та теплової енергії	для експлуатації та обслуговування будівель і споруд об'єктів передачі електричної та теплової енергії
			8000000000:78:013:0008	0,1681	вулиця Вишгородська, Оболонський район, місто Київ	Землі промисловості, транспорту, зв'язку, енергетики, оборони та іншого призначення	12.04 Для розміщення та експлуатації будівель і споруд автомобільного транспорту та дорожнього господарства	для експлуатації та обслуговування будівель і споруд автомобільного транспорту та дорожнього господарства

			8000000000:78:013:0009	0,0832	вулиця Полярна, Оболонський район, місто Київ	Землі житлової та громадської забудови	18.00 Землі загального користування (землі будь-якої категорії, які використовуються як майдани, вулиці, проїзди, шляхи, громадські пасовища, сіножаті, набережні, пляжі, парки, зелені зони, сквери, бульвари, водні об'єкти загального користування, а також інші землі, якщо рішенням відповідного органу державної влади чи місцевого самоврядування їх віднесено до земель загального користування)	землі загального користування (землі будь-якої категорії, які використовуються як майдани, вулиці, проїзди, шляхи, громадські пасовища, сіножаті, набережні, пляжі, парки, зелені зони, сквери, бульвари, водні об'єкти загального користування, а також інші землі, якщо рішенням відповідного органу державної влади чи місцевого самоврядування їх віднесено до земель загального користування)
2	699945261	Технічна документація із землеустрою щодо інвентаризації земель на території кадастрового кварталу 75:181 обмеженого вулицями Петрицького Анатолія, Львівською, Липовою та проспектом Перемоги у Святошинському районі м. Києва	8000000000:75:181:0013	0,2929	проспект Перемоги, 97, Святошинський район, м. Київ	Землі житлової та громадської забудови	03.01 Для будівництва та обслуговування будівель органів державної влади та органів місцевого самоврядування	для експлуатації та обслуговування будівель органів державної влади та місцевого самоврядування
			8000000000:75:181:0004	0,2178	проспект Перемоги, 95, Святошинський район, м. Київ	Землі житлової та громадської забудови	02.10 Для будівництва і обслуговування багатоквартирного житлового будинку з об'єктами торгово-розважальної та ринкової інфраструктури	для експлуатації та обслуговування багатоквартирного житлового будинку з об'єктами торгово-розважальної та ринкової інфраструктури
			8000000000:75:181:0007	0,6395	проспект Перемоги, 91, Святошинський район м. Київ	Землі житлової та громадської забудови	02.10 Для будівництва і обслуговування багатоквартирного житлового будинку з об'єктами торгово-розважальної та ринкової інфраструктури	для експлуатації та обслуговування багатоквартирного житлового будинку з об'єктами торгово-розважальної та ринкової інфраструктури
			8000000000:75:181:0010	0,0142	проспект Перемоги, 93, Святошинський район м. Київ	Землі промисловості, транспорту, зв'язку, енергетики, оборони та іншого призначення	14.02 Для розміщення, будівництва, експлуатації та обслуговування будівель і споруд об'єктів передачі електричної енергії	для експлуатації та обслуговування будівель і споруд об'єктів передачі електричної та теплової енергії
			8000000000:75:181:0026	0,0135	проспект Перемоги, 93а, Святошинський район, м. Київ	Землі промисловості, транспорту, зв'язку, енергетики, оборони та іншого призначення	14.02 Для розміщення, будівництва, експлуатації та обслуговування будівель і споруд об'єктів передачі електричної енергії	для експлуатації та обслуговування будівель і споруд об'єктів передачі електричної та теплової енергії

8000000000:75:1 81:0024	0,0607	вулиця Львівська, Святошинський район, м. Київ	Землі житлової та громадської забудови	18.00 Землі загального користування (землі будь-якої категорії, які використовуються як майдани, вулиці, проїзди, шляхи, громадські пасовища, сіножаті, набережні, пляжі, парки, зелені зони, сквери, бульвари, водні об'єкти загального користування, а також інші землі, якщо рішенням відповідного органу державної влади чи місцевого самоврядування їх віднесено до земель загального користування)	землі загального користування (землі будь-якої категорії, які використовуються як майдани, вулиці, проїзди, шляхи, громадські пасовища, сіножаті, набережні, пляжі, парки, зелені зони, сквери, бульвари, водні об'єкти загального користування, а також інші землі, якщо рішенням відповідного органу державної влади чи місцевого самоврядування їх віднесено до земель загального користування)
8000000000:75:1 81:0025	0,0923	проспект Перемоги, 87, Святошинський район, м. Київ	Землі житлової та громадської забудови	03.10 Для будівництва та обслуговування адміністративних будинків, офісних будівель компаній, які займаються підприємницькою діяльністю, пов'язаною з отриманням прибутку	для експлуатації та обслуговування будівель ринкової інфраструктури (адміністративних будинків, офісних приміщень та інших будівель громадської забудови, які використовуються для здійснення підприємницької та іншої діяльності, пов'язаної з отриманням прибутку)
8000000000:75:1 81:0014	0,3420	проспект Перемоги, Святошинський район, м. Київ	Землі промисловості, транспорту, зв'язку, енергетики, оборони та іншого призначення	12.04 Для розміщення та експлуатації будівель і споруд автомобільного транспорту та дорожнього господарства	для експлуатації та обслуговування будівель і споруд автомобільного транспорту та дорожнього господарства
8000000000:75:1 81:0016	0,2643	вулиця Львівська, Святошинський район, м. Київ	Землі промисловості, транспорту, зв'язку, енергетики, оборони та іншого призначення	12.04 Для розміщення та експлуатації будівель і споруд автомобільного транспорту та дорожнього господарства	для експлуатації та обслуговування будівель і споруд автомобільного транспорту та дорожнього господарства
8000000000:75:1 81:0009	0,1570	вулиця Петрицького Анатолія, Святошинський район, м. Київ	Землі промисловості, транспорту, зв'язку, енергетики, оборони та іншого призначення	12.04 Для розміщення та експлуатації будівель і споруд автомобільного транспорту та дорожнього господарства	для експлуатації та обслуговування будівель і споруд автомобільного транспорту та дорожнього господарства

8000000000:75:1 81:0006	0,0068	проспект Перемоги, Святошинський район, м. Київ	Землі житлової та громадської забудови	18.00 Землі загального користування (землі будь-якої категорії, які використовуються як майдани, вулиці, проїзди, шляхи, громадські пасовища, сіножаті, набережні, пляжі, парки, зелені зони, сквери, бульвари, водні об'єкти загального користування, а також інші землі, якщо рішенням відповідного органу державної влади чи місцевого самоврядування їх віднесено до земель загального користування)	землі загального користування (землі будь-якої категорії, які використовуються як майдани, вулиці, проїзди, шляхи, громадські пасовища, сіножаті, набережні, пляжі, парки, зелені зони, сквери, бульвари, водні об'єкти загального користування, а також інші землі, якщо рішенням відповідного органу державної влади чи місцевого самоврядування їх віднесено до земель загального користування)
8000000000:75:1 81:0019	0,1734	проспект Перемоги, вул. Львівська, Святошинський район, м. Київ	Землі житлової та громадської забудови	18.00 Землі загального користування (землі будь-якої категорії, які використовуються як майдани, вулиці, проїзди, шляхи, громадські пасовища, сіножаті, набережні, пляжі, парки, зелені зони, сквери, бульвари, водні об'єкти загального користування, а також інші землі, якщо рішенням відповідного органу державної влади чи місцевого самоврядування їх віднесено до земель загального користування)	землі загального користування (землі будь-якої категорії, які використовуються як майдани, вулиці, проїзди, шляхи, громадські пасовища, сіножаті, набережні, пляжі, парки, зелені зони, сквери, бульвари, водні об'єкти загального користування, а також інші землі, якщо рішенням відповідного органу державної влади чи місцевого самоврядування їх віднесено до земель загального користування)
8000000000:75:1 81:0005	0,2372	вулиця Львівська, Святошинський район, м. Київ	Землі промисловості, транспорту, зв'язку, енергетики, оборони та іншого призначення	12.04 Для розміщення та експлуатації будівель і споруд автомобільного транспорту та дорожнього господарства	для експлуатації та обслуговування будівель і споруд автомобільного транспорту та дорожнього господарства
8000000000:75:1 81:0015	0,1716	проспект Перемоги, Святошинський район, м. Київ	Землі житлової та громадської забудови	18.00 Землі загального користування (землі будь-якої категорії, які використовуються як майдани, вулиці, проїзди, шляхи, громадські пасовища, сіножаті, набережні, пляжі, парки, зелені зони, сквери, бульвари, водні об'єкти загального користування, а також інші землі, якщо рішенням відповідного органу державної влади чи місцевого самоврядування їх віднесено до земель загального користування)	землі загального користування (землі будь-якої категорії, які використовуються як майдани, вулиці, проїзди, шляхи, громадські пасовища, сіножаті, набережні, пляжі, парки, зелені зони, сквери, бульвари, водні об'єкти загального користування, а також інші землі, якщо рішенням відповідного органу державної влади чи місцевого самоврядування їх віднесено до земель загального користування)

		8000000000:75:1 81:0018	0,0405	проспект Перемоги, Святошинський район, м. Київ	Землі промисловості, транспорту, зв'язку, енергетики, оборони та іншого призначення	18.00 Землі загального користування (землі будь-якої категорії, які використовуються як майдани, вулиці, проїзди, шляхи, громадські пасовища, сіножаті, набережні, пляжі, парки, зелені зони, сквери, бульвари, водні об'єкти загального користування, а також інші землі, якщо рішенням відповідного органу державної влади чи місцевого самоврядування їх віднесено до земель загального користування)	землі загального користування (землі будь-якої категорії, які використовуються як майдани, вулиці, проїзди, шляхи, громадські пасовища, сіножаті, набережні, пляжі, парки, зелені зони, сквери, бульвари, водні об'єкти загального користування, а також інші землі, якщо рішенням відповідного органу державної влади чи місцевого самоврядування їх віднесено до земель загального користування)
		8000000000:75:1 81:0011	0,0419	проспект Перемоги, Святошинський район, м. Київ	Землі промисловості, транспорту, зв'язку, енергетики, оборони та іншого призначення	18.00 Землі загального користування (землі будь-якої категорії, які використовуються як майдани, вулиці, проїзди, шляхи, громадські пасовища, сіножаті, набережні, пляжі, парки, зелені зони, сквери, бульвари, водні об'єкти загального користування, а також інші землі, якщо рішенням відповідного органу державної влади чи місцевого самоврядування їх віднесено до земель загального користування)	землі загального користування (землі будь-якої категорії, які використовуються як майдани, вулиці, проїзди, шляхи, громадські пасовища, сіножаті, набережні, пляжі, парки, зелені зони, сквери, бульвари, водні об'єкти загального користування, а також інші землі, якщо рішенням відповідного органу державної влади чи місцевого самоврядування їх віднесено до земель загального користування)
		8000000000:75:1 81:0023	0,0069	вулиця Львівська, Святошинський район, м. Київ	Землі житлової та громадської забудови	18.00 Землі загального користування (землі будь-якої категорії, які використовуються як майдани, вулиці, проїзди, шляхи, громадські пасовища, сіножаті, набережні, пляжі, парки, зелені зони, сквери, бульвари, водні об'єкти загального користування, а також інші землі, якщо рішенням відповідного органу державної влади чи місцевого самоврядування їх віднесено до земель загального користування)	землі загального користування (землі будь-якої категорії, які використовуються як майдани, вулиці, проїзди, шляхи, громадські пасовища, сіножаті, набережні, пляжі, парки, зелені зони, сквери, бульвари, водні об'єкти загального користування, а також інші землі, якщо рішенням відповідного органу державної влади чи місцевого самоврядування їх віднесено до земель загального користування)
		8000000000:75:1 81:0012	0,3382	проспект Перемоги, 93а, Святошинський район, м. Київ	Землі житлової та громадської забудови	02.03 Для будівництва і обслуговування багатоквартирного житлового будинку	для експлуатації та обслуговування багатоквартирного житлового будинку
		8000000000:75:1 81:0017	0,3195	проспект Перемоги, 99/1, Святошинський район, м. Київ	Землі житлової та громадської забудови	02.03 Для будівництва і обслуговування багатоквартирного житлового будинку	для експлуатації та обслуговування багатоквартирного житлового будинку

3	564952494	Технічна документація із землеустрою щодо інвентаризації земель на території кадастрового кварталу 88:010 в межах просп. Перемоги обмеженого вул. Олександрівська, Щербаківського Данила, Галаганівська та міжквартальними проїздами у Шевченківському районі м. Києва	8000000000:88:010:0001	1,2892	проспект Перемоги, Святошинський район, місто Київ	Землі промисловості, транспорту, зв'язку, енергетики, оборони та іншого призначення	12.04 Для розміщення та експлуатації будівель і споруд автомобільного транспорту та дорожнього господарства	для експлуатації та обслуговування будівель і споруд автомобільного транспорту та дорожнього господарства
			8000000000:88:010:0002	0,0846	проспект Перемоги, Святошинський р-н, м. Київ	Землі промисловості, транспорту, зв'язку, енергетики, оборони та іншого призначення	12.04 Для розміщення та експлуатації будівель і споруд автомобільного транспорту та дорожнього господарства	для експлуатації та обслуговування будівель і споруд автомобільного транспорту та дорожнього господарства
			8000000000:88:010:0003	0,1716	проспект Перемоги, Шевченківський р-н, м. Київ	Землі промисловості, транспорту, зв'язку, енергетики, оборони та іншого призначення	12.04 Для розміщення та експлуатації будівель і споруд автомобільного транспорту та дорожнього господарства	для експлуатації та обслуговування будівель і споруд автомобільного транспорту та дорожнього господарства
			8000000000:88:010:0004	0,2672	вулиця Щербаківського Данила, Шевченківський р-н, м. Київ	Землі промисловості, транспорту, зв'язку, енергетики, оборони та іншого призначення	12.04 Для розміщення та експлуатації будівель і споруд автомобільного транспорту та дорожнього господарства	для експлуатації та обслуговування будівель і споруд автомобільного транспорту та дорожнього господарства
			8000000000:88:010:0006	0,2185	проспект Перемоги, Шевченківський р-н, м. Київ	Землі промисловості, транспорту, зв'язку, енергетики, оборони та іншого призначення	12.04 Для розміщення та експлуатації будівель і споруд автомобільного транспорту та дорожнього господарства	для експлуатації та обслуговування будівель і споруд автомобільного транспорту та дорожнього господарства
			8000000000:88:010:0007	0,0004	проспект Перемоги, 84а, Шевченківський район, місто Київ	Землі промисловості, транспорту, зв'язку, енергетики, оборони та іншого призначення	12.07 Для розміщення та експлуатації будівель і споруд міського електротранспорту	для експлуатації та обслуговування будівель і споруд міського електротранспорту
			8000000000:88:010:0008	0,5616	проспект Перемоги, Шевченківський р-н, м. Київ	Землі промисловості, транспорту, зв'язку, енергетики, оборони та іншого призначення	12.04 Для розміщення та експлуатації будівель і споруд автомобільного транспорту та дорожнього господарства	для експлуатації та обслуговування будівель і споруд автомобільного транспорту та дорожнього господарства
			8000000000:88:010:0009	0,5718	проспект Перемоги, Шевченківський р-н, м. Київ	Землі промисловості, транспорту, зв'язку, енергетики, оборони та іншого призначення	12.04 Для розміщення та експлуатації будівель і споруд автомобільного транспорту та дорожнього господарства	для експлуатації та обслуговування будівель і споруд автомобільного транспорту та дорожнього господарства
4	365277056	Технічна документація із землеустрою щодо інвентаризації земель на території кадастрового кварталу 75:780 в межах вулиці Оборони Києва у Святошинському районі м. Києва	8000000000:75:780:0001	1,1767	вулиця Оборони Києва, Святошинський район, місто Київ	Землі промисловості, транспорту, зв'язку, енергетики, оборони та іншого призначення	12.13 Земельні ділянки загального користування, які використовуються як вулиці, майдани, проїзди, дороги, набережні	земельні ділянки загального користування, які використовуються як вулиці, майдани, проїзди, дороги, набережні

5	707901529	Технічна документація із землеустрою щодо інвентаризації земель на території кадастрового кварталу 75:654 розташованого в межах кварталу 84 Святошинського лісництва комунального підприємства "Святошинське лісопаркове господарство" у Святошинському районі м. Києва	8000000000:75:654:0001	26,0771	квартал 86 Святошинського лісництва комунального підприємства "Святошинське лісопаркове господарство", Святошинський район, м. Київ	Землі лісогосподарського призначення	09.03 Для цілей підрозділів 09.01 - 09.02 та для збереження та використання земель природно-заповідного фонду	для цілей підрозділів 09.01-09.02 та для збереження та використання земель природно-заповідного фонду
---	-----------	---	------------------------	---------	---	--------------------------------------	---	---

Київський міський голова

Віталій КЛИЧКО

ПОЯСНЮВАЛЬНА ЗАПИСКА

№ ПЗН-36960 від 10.01.2022

до проекту рішення Київської міської ради:
*Про затвердження технічних документацій
із землеустрою щодо інвентаризації земель*

До кадастрової справи
№ 595053336



1. Юридична особа:

Назва	КИЇВСЬКА МІСЬКА РАДА
Перелік засновників (учасників) юридичної особи*	КИЇВСЬКА МІСЬКА РАДА <i>Адреса засновника: м. Київ, Шевченківський район, ВУЛИЦЯ ХРЕЩАТИК, будинок 36</i>
Кінцевий бенефіціарний власник (контролер)*	<i>відсутній</i>
Реєстраційний номер:	<i>від 28.12.2021 № 595053336</i>

*за даними Єдиного державного реєстру юридичних осіб, фізичних осіб- підприємців та громадських формувань.

2. Відомості про земельні ділянки:

Порядковий номер	Кадастровий номер земельної ділянки	Площа земельної ділянки, га	Адреса	Категорія земель	Код виду цільового призначення, назва	Вид використання	Нормативна грошова оцінка, грн
1	800000000:78:013:0003	0,9453	вулиця Вишгородська, 56/2, Оболонський район, місто Київ	Землі житлової та громадської забудови	02.10 Для будівництва і обслуговування багатоквартирного житлового будинку з об'єктами торгово-розважальної та ринкової інфраструктури	для обслуговування багатоквартирного житлового будинку з об'єктами торгово-розважальної та ринкової інфраструктури	25683529,58

2	8000000000:78:013:0005	0,1756	вулиця Навашина Академіка, Оболонський район, місто Київ	Землі житлової та громадської забудови	18.00 Землі загального користування (землі будь-якої категорії, які використовуються як майдани, вулиці, проїзди, шляхи, громадські пасовища, сіножаті, набережні, пляжі, парки, зелені зони, сквери, бульвари, водні об'єкти загального користування, а також інші землі, якщо рішенням відповідного органу державної влади чи місцевого самоврядування їх віднесено до земель загального користування)	землі загального користування (землі будь-якої категорії, які використовуються як майдани, вулиці, проїзди, шляхи, громадські пасовища, сіножаті, набережні, пляжі, парки, зелені зони, сквери, бульвари, водні об'єкти загального користування, а також інші землі, якщо рішенням відповідного органу державної влади чи місцевого самоврядування їх віднесено до земель загального користування)	1590333,86
3	8000000000:78:013:0006	0,1033	вулиця Навашина Академіка, Оболонський район, місто Київ	Землі промисловос ті, транспорту, зв'язку, енергетики, оборони та іншого призначення	12.04 Для розміщення та експлуатації будівель і споруд автомобільного транспорту та дорожнього господарства	для експлуатації та обслуговування будівель і споруд автомобільного транспорту та дорожнього господарства	1789022,32
4	8000000000:78:013:0007	0,0083	вулиця Вишгородська, 56/2, Оболонський район, місто Київ	Землі промисловос ті, транспорту, зв'язку, енергетики, оборони та іншого призначення	14.02 Для розміщення, будівництва, експлуатації та обслуговування будівель і споруд об'єктів передачі електричної та теплової енергії	для експлуатації та обслуговування будівель і споруд об'єктів передачі електричної та теплової енергії	93434,42
5	8000000000:78:013:0008	0,1681	вулиця Вишгородська, Оболонський район, місто Київ	Землі промисловос ті, транспорту, зв'язку, енергетики, оборони та іншого призначення	12.04 Для розміщення та експлуатації будівель і споруд автомобільного транспорту та дорожнього господарства	для експлуатації та обслуговування будівель і споруд автомобільного транспорту та дорожнього господарства	1892328,40

6	8000000000:78:013:0009	0,0832	вулиця Полярна, Оболонський район, місто Київ	Землі житлової та громадської забудови	18.00 Землі загального користування (землі будь-якої категорії, які використовуються як майдани, вулиці, проїзди, шляхи, громадські пасовища, сіножаті, набережні, пляжі, парки, зелені зони, сквери, бульвари, водні об'єкти загального користування, а також інші землі, якщо рішенням відповідного органу державної влади чи місцевого самоврядування їх віднесено до земель загального користування)	землі загального користування (землі будь-якої категорії, які використовуються як майдани, вулиці, проїзди, шляхи, громадські пасовища, сіножаті, набережні, пляжі, парки, зелені зони, сквери, бульвари, водні об'єкти загального користування, а також інші землі, якщо рішенням відповідного органу державної влади чи місцевого самоврядування їх віднесено до земель загального користування)	753506,70
7	8000000000:75:181:0013	0,2929	проспект Перемоги, 97, Святошинський район, м. Київ	Землі житлової та громадської забудови	03.01 Для будівництва та обслуговування будівель органів державної влади та органів місцевого самоврядування	для експлуатації та обслуговування будівель органів державної влади та місцевого самоврядування	17104683,35
8	8000000000:75:181:0004	0,2178	проспект Перемоги, 95, Святошинський район, м. Київ	Землі житлової та громадської забудови	02.10 Для будівництва і обслуговування багатоквартирного житлового будинку з об'єктами торгово-розважальної та ринкової інфраструктури	для експлуатації та обслуговування багатоквартирного житлового будинку з об'єктами торгово-розважальної та ринкової інфраструктури	7631410,10
9	8000000000:75:181:0007	0,6395	проспект Перемоги, 91, Святошинський район м. Київ	Землі житлової та громадської забудови	02.10 Для будівництва і обслуговування багатоквартирного житлового будинку з об'єктами торгово-розважальної та ринкової інфраструктури	для експлуатації та обслуговування багатоквартирного житлового будинку з об'єктами торгово-розважальної та ринкової інфраструктури	21647627,70

10	800000000:75:181:0010	0,0142	проспект Перемоги, 93, Святошинський район м. Київ	Землі промисловос ті, транспорту, зв'язку, енергетики, оборони та іншого призначення	14.02 Для розміщення, будівництва, експлуатації та обслуговування будівель і споруд об'єктів передачі електричної енергії	для експлуатації та обслуговування будівель і споруд об'єктів передачі електричної та теплової енергії	208295,65
11	800000000:75:181:0026	0,0135	проспект Перемоги, 93а, Святошинський район, м. Київ	Землі промисловос ті, транспорту, зв'язку, енергетики, оборони та іншого призначення	14.02 Для розміщення, будівництва, експлуатації та обслуговування будівель і споруд об'єктів передачі електричної енергії	для експлуатації та обслуговування будівель і споруд об'єктів передачі електричної та теплової енергії	198027,56
12	800000000:75:181:0024	0,0607	вулиця Львівська, Святошинський район, м. Київ	Землі житлової та громадської забудови	18.00 Землі загального користування (землі будь-якої категорії, які використовуються як майдани, вулиці, проїзди, шляхи, громадські пасовища, сіножаті, набережні, пляжі, парки, зелені зони, сквери, бульвари, водні об'єкти загального користування, а також інші землі, якщо рішенням відповідного органу державної влади чи місцевого самоврядування їх віднесено до земель загального користування)	землі загального користування (землі будь-якої категорії, які використовуються як майдани, вулиці, проїзди, шляхи, громадські пасовища, сіножаті, набережні, пляжі, парки, зелені зони, сквери, бульвари, водні об'єкти загального користування, а також інші землі, якщо рішенням відповідного органу державної влади чи місцевого самоврядування їх віднесено до земель загального користування)	708947,95

13	8000000000:75:181:0025	0,0923	проспект Перемоги, 87, Святошинський район, м. Київ	Землі житлової та громадської забудови	03.10 Для будівництва та обслуговування адміністративних будинків, офісних будівель компаній, які займаються підприємницькою діяльністю, пов'язаною з отриманням прибутку	для експлуатації та обслуговування будівель ринкової інфраструктури (адміністративних будинків, офісних приміщень та інших будівель громадської забудови, які використовуються для здійснення підприємницької та іншої діяльності, пов'язаної з отриманням прибутку)	5390106,77
14	8000000000:75:181:0014	0,3420	проспект Перемоги, Святошинський район, м. Київ	Землі промисловос ті, транспорт у, зв'язку, енергетики, оборони та іншого призначення	12.04 Для розміщення та експлуатації будівель і споруд автомобільного транспорт у та дорожнього господарства	для експлуатації та обслуговування будівель і споруд автомобільного транспорт у та дорожнього господарства	7717997,05
15	8000000000:75:181:0016	0,2643	вулиця Львівська, Святошинський район, м. Київ	Землі промисловос ті, транспорт у, зв'язку, енергетики, оборони та іншого призначення	12.04 Для розміщення та експлуатації будівель і споруд автомобільного транспорт у та дорожнього господарства	для експлуатації та обслуговування будівель і споруд автомобільного транспорт у та дорожнього господарства	5964522,28
16	8000000000:75:181:0009	0,1570	вулиця Петрицького Анатолія, Святошинський район, м. Київ	Землі промисловос ті, транспорт у, зв'язку, енергетики, оборони та іншого призначення	12.04 Для розміщення та експлуатації будівель і споруд автомобільного транспорт у та дорожнього господарства	для експлуатації та обслуговування будівель і споруд автомобільного транспорт у та дорожнього господарства	3387659,88

17	8000000000:75:181:0006	0,0068	проспект Перемоги, Святошинський район, м. Київ	Землі житлової та громадської забудови	18.00 Землі загального користування (землі будь-якої категорії, які використовуються як майдани, вулиці, проїзди, шляхи, громадські пасовища, сіножаті, набережні, пляжі, парки, зелені зони, сквери, бульвари, водні об'єкти загального користування, а також інші землі, якщо рішенням відповідного органу державної влади чи місцевого самоврядування їх віднесено до земель загального користування)	землі загального користування (землі будь-якої категорії, які використовуються як майдани, вулиці, проїзди, шляхи, громадські пасовища, сіножаті, набережні, пляжі, парки, зелені зони, сквери, бульвари, водні об'єкти загального користування, а також інші землі, якщо рішенням відповідного органу державної влади чи місцевого самоврядування їх віднесено до земель загального користування)	76728,63
18	8000000000:75:181:0019	0,1734	проспект Перемоги, вул. Львівська, Святошинський район, м. Київ	Землі житлової та громадської забудови	18.00 Землі загального користування (землі будь-якої категорії, які використовуються як майдани, вулиці, проїзди, шляхи, громадські пасовища, сіножаті, набережні, пляжі, парки, зелені зони, сквери, бульвари, водні об'єкти загального користування, а також інші землі, якщо рішенням відповідного органу державної влади чи місцевого самоврядування їх віднесено до земель загального користування)	землі загального користування (землі будь-якої категорії, які використовуються як майдани, вулиці, проїзди, шляхи, громадські пасовища, сіножаті, набережні, пляжі, парки, зелені зони, сквери, бульвари, водні об'єкти загального користування, а також інші землі, якщо рішенням відповідного органу державної влади чи місцевого самоврядування їх віднесено до земель загального користування)	2042394,86

19	800000000:75:181:0005	0,2372	вулиця Львівська, Святошинський район, м. Київ	Землі промисловості, транспорту, зв'язку, енергетики, оборони та іншого призначення	12.04 Для розміщення та експлуатації будівель і споруд автомобільного транспорту та дорожнього господарства	для експлуатації та обслуговування будівель і споруд автомобільного транспорту та дорожнього господарства	5352950,00
20	800000000:75:181:0015	0,1716	проспект Перемоги, Святошинський район, м. Київ	Землі житлової та громадської забудови	18.00 Землі загального користування (землі будь-якої категорії, які використовуються як майдани, вулиці, проїзди, шляхи, громадські пасовища, сіножаті, набережні, пляжі, парки, зелені зони, сквери, бульвари, водні об'єкти загального користування, а також інші землі, якщо рішенням відповідного органу державної влади чи місцевого самоврядування їх віднесено до земель загального користування)	землі загального користування (землі будь-якої категорії, які використовуються як майдани, вулиці, проїзди, шляхи, громадські пасовища, сіножаті, набережні, пляжі, парки, зелені зони, сквери, бульвари, водні об'єкти загального користування, а також інші землі, якщо рішенням відповідного органу державної влади чи місцевого самоврядування їх віднесено до земель загального користування)	2004208,71

21	8000000000:75:181:0018	0,0405	проспект Перемоги, Святошинський район, м. Київ	Землі промисловос ті, транспорту, зв'язку, енергетики, оборони та іншого призначення	18.00 Землі загального користування (землі будь-якої категорії, які використовуються як майдани, вулиці, проїзди, шляхи, громадські пасовища, сіножаті, набережні, пляжі, парки, зелені зони, сквери, бульвари, водні об'єкти загального користування, а також інші землі, якщо рішенням відповідного органу державної влади чи місцевого самоврядування їх віднесено до земель загального користування)	землі загального користування (землі будь-якої категорії, які використовуються як майдани, вулиці, проїзди, шляхи, громадські пасовища, сіножаті, набережні, пляжі, парки, зелені зони, сквери, бульвари, водні об'єкти загального користування, а також інші землі, якщо рішенням відповідного органу державної влади чи місцевого самоврядування їх віднесено до земель загального користування)	473021,29
22	8000000000:75:181:0011	0,0419	проспект Перемоги, Святошинський район, м. Київ	Землі промисловос ті, транспорту, зв'язку, енергетики, оборони та іншого призначення	18.00 Землі загального користування (землі будь-якої категорії, які використовуються як майдани, вулиці, проїзди, шляхи, громадські пасовища, сіножаті, набережні, пляжі, парки, зелені зони, сквери, бульвари, водні об'єкти загального користування, а також інші землі, якщо рішенням відповідного органу державної влади чи місцевого самоврядування їх віднесено до земель загального користування)	землі загального користування (землі будь-якої категорії, які використовуються як майдани, вулиці, проїзди, шляхи, громадські пасовища, сіножаті, набережні, пляжі, парки, зелені зони, сквери, бульвари, водні об'єкти загального користування, а також інші землі, якщо рішенням відповідного органу державної влади чи місцевого самоврядування їх віднесено до земель загального користування)	489372,64

23	8000000000:75:181-0023	0,0069	вулиця Львівська, Святошинський район, м. Київ	Землі житлової та громадської забудови	18.00 Землі загального користування (землі будь-якої категорії, які використовуються як майдани, вулиці, проїзди, шляхи, громадські пасовища, сіножаті, набережні, пляжі, парки, зелені зони, сквери, бульвари, водні об'єкти загального користування, а також інші землі, якщо рішенням відповідного органу державної влади чи місцевого самоврядування їх віднесено до земель загального користування)	землі загального користування (землі будь-якої категорії, які використовуються як майдани, вулиці, проїзди, шляхи, громадські пасовища, сіножаті, набережні, пляжі, парки, зелені зони, сквери, бульвари, водні об'єкти загального користування, а також інші землі, якщо рішенням відповідного органу державної влади чи місцевого самоврядування їх віднесено до земель загального користування)	80588,81
24	8000000000:75:181-0012	0,3382	проспект Перемоги, 93а, Святошинський район, м. Київ	Землі житлової та громадської забудови	02.03 Для будівництва і обслуговування багатоквартирного житлового будинку	для експлуатації та обслуговування багатоквартирного житлового будинку	6694948,71
25	8000000000:75:181-0017	0,3195	проспект Перемоги, 99/1, Святошинський район, м. Київ	Землі житлової та громадської забудови	02.03 Для будівництва і обслуговування багатоквартирного житлового будинку	для експлуатації та обслуговування багатоквартирного житлового будинку	6324766,74
26	8000000000:88:010-0001	1,2892	проспект Перемоги, Святошинський район, місто Київ	Землі промисловості, транспорту, зв'язку, енергетики, оборони та іншого призначення	12.04 Для розміщення та експлуатації будівель і споруд автомобільного транспорту та дорожнього господарства	для експлуатації та обслуговування будівель і споруд автомобільного транспорту та дорожнього господарства	21983174,07

27	8000000000:88:010:0002	0,0846	проспект Перемоги, Святошинський р-н, м. Київ	Землі промисловос ті, транспорту, зв'язку, енергетики, оборони та іншого призначення	12.04 Для розміщення та експлуатації будівель і споруд автомобільного транспорту та дорожнього господарства	для експлуатації та обслуговування будівель і споруд автомобільного транспорту та дорожнього господарства	1314277,63
28	8000000000:88:010:0003	0,1716	проспект Перемоги, Шевченківський р-н, м. Київ	Землі промисловос ті, транспорту, зв'язку, енергетики, оборони та іншого призначення	12.04 Для розміщення та експлуатації будівель і споруд автомобільного транспорту та дорожнього господарства	для експлуатації та обслуговування будівель і споруд автомобільного транспорту та дорожнього господарства	2926038,52
29	8000000000:88:010:0004	0,2672	вулиця Щербаківського Данила, Шевченківський р-н, м. Київ	Землі промисловос ті, транспорту, зв'язку, енергетики, оборони та іншого призначення	12.04 Для розміщення та експлуатації будівель і споруд автомобільного транспорту та дорожнього господарства	для експлуатації та обслуговування будівель і споруд автомобільного транспорту та дорожнього господарства	4554457,06
30	8000000000:88:010:0006	0,2185	проспект Перемоги, Шевченківський р-н, м. Київ	Землі промисловос ті, транспорту, зв'язку, енергетики, оборони та іншого призначення	12.04 Для розміщення та експлуатації будівель і споруд автомобільного транспорту та дорожнього господарства	для експлуатації та обслуговування будівель і споруд автомобільного транспорту та дорожнього господарства	3722964,88
31	8000000000:88:010:0007	0,0004	проспект Перемоги, 84а, Шевченківський район, місто Київ	Землі промисловос ті, транспорту, зв'язку, енергетики, оборони та іншого призначення	12.07 Для розміщення та експлуатації будівель і споруд міського електротранспорту	для експлуатації та обслуговування будівель і споруд міського електротранспорту	6943,15

32	8000000000:88:010:0008	0,5616	проспект Перемоги, Шевченківський р-н, м. Київ	Землі промисловості, транспорту, зв'язку, енергетики, оборони та іншого призначення	12.04 Для розміщення та експлуатації будівель і споруд автомобільного транспорту та дорожнього господарства	для експлуатації та обслуговування будівель і споруд автомобільного транспорту та дорожнього господарства	10588837,73
33	8000000000:88:010:0009	0,5718	проспект Перемоги, Шевченківський р-н, м. Київ	Землі промисловості, транспорту, зв'язку, енергетики, оборони та іншого призначення	12.04 Для розміщення та експлуатації будівель і споруд автомобільного транспорту та дорожнього господарства	для експлуатації та обслуговування будівель і споруд автомобільного транспорту та дорожнього господарства	9531804,45
34	8000000000:75:780:0001	1,1767	вулиця Оборони Києва, Святошинський район, місто Київ	Землі промисловості, транспорту, зв'язку, енергетики, оборони та іншого призначення	12.13 Земельні ділянки загального користування, які використовуються як вулиці, майдани, проїзди, дороги, набережні	земельні ділянки загального користування, які використовуються як вулиці, майдани, проїзди, дороги, набережні	4106987,35*
35	8000000000:75:654:0001	26,0771	квартал 86 Святошинського лісництва комунального підприємства "Святошинське лісопаркове господарство", Святошинський район, м. Київ	Землі лісогосподарського призначення	09.03 Для цілей підрозділів 09.01 - 09.02 та для збереження та використання земель природно-заповідного фонду	для цілей підрозділів 09.01-09.02 та для збереження та використання земель природно-заповідного фонду	79164587,65

* Наведені розрахунки нормативної грошової оцінки орієнтовні і будуть уточнені відповідно до вимог чинного законодавства при оформленні права на земельну ділянку

3. Обґрунтування прийняття рішення.

Відповідно до рішення Київської міської ради від 10.09.2015 № 958/1822 «Про інвентаризацію земель міста Києва» та на виконання Міської цільової програми використання та охорони земель міста Києва на 2019-2021 роки, затвердженої рішенням Київської міської ради від 04.12.2018 № 229/6280, з дотриманням вимог Земельного кодексу України, Закону України «Про землеустрій», Закону України «Про Державний земельний кадастр», Порядку проведення інвентаризації земель, затвердженого постановою Кабінету Міністрів України від 05.06.2019 № 476 та Порядку ведення Державного земельного кадастру, затвердженого постановою Кабінету Міністрів України від 17.10.2012 № 1051, комунальним підприємством «Київський інститут земельних відносин» виконані заходи з розробки технічних документацій із землеустрою щодо інвентаризації земель, одну з яких

погоджено згідно із статтею 186¹ Земельного кодексу України (в редакції до 27.05.2021) з Головним управлінням Держгеокадастру у Чернігівській області. Після змін внесених до статті 186¹ Земельного кодексу України (в редакції до 27.05.2021) позиція погодження технічних документацій із землеустрою щодо інвентаризації земель виключена та Закон України «Про державну експертизу землепорядної документації» втратив чинність.

Відповідно до статей 9, 20, 79¹, 83, 122, 186, Земельного кодексу України, статей 35, 57 Закону України «Про землеустрій» та враховуючи, що земельні ділянки зареєстровані в Державному земельному кадастрі, Департаментом земельних ресурсів виконавчого органу Київської міської ради (Київської міської державної адміністрації) розроблено відповідний проект рішення Київської міської ради.

4. Мета прийняття рішення.

Метою прийняття рішення є затвердження технічних документацій із землеустрою щодо інвентаризації земель на території міста Києва для забезпечення формування земель комунальної власності територіальної громади міста Києва та подальшого оформлення прав на них, в тому числі спрощення процедури оформлення прав на землю, підвищення ефективності міського землекористування, збільшення надходжень коштів до міського бюджету від плати за землю, продажу земельних ділянок на земельних торгах та права оренди на них тощо.

5. Особливі характеристики земельних ділянок зазначені в пункті 2 пояснювальної записки.

6. Стан нормативно-правової бази у даній сфері правового регулювання.

Загальні засади та порядок проведення інвентаризації земель визначено Земельним кодексом України, Законом України «Про землеустрій», Законом України «Про Державний земельний кадастр», Порядком проведення інвентаризації земель, затвердженого постановою Кабінету Міністрів України від 05.06.2019 № 476 та Порядком ведення Державного земельного кадастру, затвердженого постановою Кабінету Міністрів України від 17.10.2012 № 1051.

7. Фінансово-економічне обґрунтування.

Реалізація рішення не потребує додаткових витрат міського бюджету.

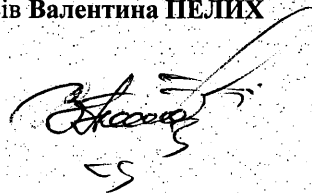
8. Прогноз соціально-економічних та інших наслідків прийняття рішення.

Наслідками прийняття розробленого проекту рішення стане:

- можливість набуття зацікавленими особами права користування земельними ділянками;
- підвищення ефективності міського землекористування;
- збільшення надходжень коштів до міського бюджету від плати за землю, продажу земельних ділянок та права оренди на них, тощо.

Доповідач: директор Департаменту земельних ресурсів **Валентина ПЕЛИХ**

Директор Департаменту земельних ресурсів



Валентина ПЕЛИХ



**Заступник міського голови –
секретар Київської міської ради**

Терентьеву М.О.
Положишник В. О.

Прошу розглянути проект рішення від 17.01.2022
№ 08/231 – 117/ПР в установленому порядку.

Омельченко А. В.

Для контролю за проходженням та тиражування.

Володимир БОНДАРЕНКО

“17” січня 2022 року
№ 08/231 – 117/ПР

08/231-117/MP
17.01.2022



УКРАЇНА

ВИКОНАВЧИЙ ОРГАН КИЇВСЬКОЇ МІСЬКОЇ РАДИ
(КИЇВСЬКА МІСЬКА ДЕРЖАВНА АДМІНІСТРАЦІЯ)

ДЕПАРТАМЕНТ ЗЕМЕЛЬНИХ РЕСУРСІВ

вул. Хрещатик, 32-а, м. Київ, 01601 тел. (044) 279 58 72

Контактний центр міста Києва (044) 15 51 E-mail: kyivland@kyivcity.gov.ua Код ЄДРПОУ 26199097

17.01.2022 №05415-СД-36960

Заступнику міського голови-
секретарю Київської міської ради
Володимирі БОНДАРЕНКУ

Шановний Володимире Володимировичу!

Департамент земельних ресурсів виконавчого органу Київської міської ради (Київської міської державної адміністрації) відповідно до частини 3 статті 26 Регламенту Київської міської ради, затвердженого рішенням Київської міської ради від 04.11.2021 № 3135/3176, направляє проєкт рішення Київської міської ради «Про затвердження технічних документацій із землеустрою щодо інвентаризації земель» (справа-контейнер 595053336) для подальшого опрацювання.


Додатки:

- проєкт рішення Київської міської ради «Про затвердження технічних документацій із землеустрою щодо інвентаризації земель» (595053336) на 9 арк. в 1 прим.;
- пояснювальна записка на 12 арк. в 1 прим.;
- оригінал технічної документації із землеустрою щодо інвентаризації земель (справа № 715476529) 1 книга в 1 прим.;
- оригінал технічної документації із землеустрою щодо інвентаризації земель (справа № 699945261) 1 книга в 1 прим.;
- оригінал технічної документації із землеустрою щодо інвентаризації земель (справа № 564952494) 1 книга в 1 прим.;
- оригінал технічної документації із землеустрою щодо інвентаризації земель (справа № 365277056) 1 книга в 1 прим.;
- оригінал технічної документації із землеустрою щодо інвентаризації земель (справа № 707901529) 1 книга в 1 прим.;

- довідки про розмір нормативної грошової оцінки (НГО) земельної ділянки на 34 арк. в 1 прим.

З повагою

Директор

A handwritten signature in black ink, appearing to read 'Валентина Пелих', with a stylized flourish above it and a small mark below.

Валентина ПЕЛИХ