



08/231-114/MP
17.01.2022

КИЇВСЬКА МІСЬКА РАДА

II СЕСІЯ IX СКЛИКАННЯ

РІШЕННЯ

№ _____

Про затвердження технічних документаций із землеустрою щодо інвентаризації земель



595053336

Відповідно до статей 9, 20, 79¹, 83, 122, 186 Земельного кодексу України, статей 35, 57 Закону України «Про землеустрій», Закону України «Про Державний земельний кадастр», Закону України «Про внесення змін до деяких законодавчих актів України щодо розмежування земель державної та комунальної власності», пункту 34 частини першої статті 26 Закону України «Про місцеве самоврядування в Україні», Порядку проведення інвентаризації земель, затвердженого постановою Кабінету Міністрів України від 05 червня 2019 року № 476, Порядку ведення Державного земельного кадастру, затвердженого постановою Кабінету Міністрів України від 17 жовтня 2012 року № 1051, рішення Київської міської ради від 10 вересня 2015 року № 958/1822 «Про інвентаризацію земель міста Києва», рішення Київської міської ради від 04 грудня 2018 року № 229/6280 «Про затвердження Міської цільової програми використання та охорони земель міста Києва на 2019-2021 роки» враховуючи, що земельні ділянки зареєстровані в Державному земельному кадастрі, розглянувши технічні документації із землеустрою щодо інвентаризації земель, Київська міська рада

ВИРІШИЛА:

1. Затвердити технічні документації із землеустрою щодо інвентаризації земель, визначивши категорію земель, цільове призначення, вид використання земельних ділянок згідно з додатком до цього рішення (справа № 595053336).
2. Департаменту земельних ресурсів виконавчого органу Київської міської ради (Київської міської державної адміністрації) вжити заходів щодо державної реєстрації права комунальної власності територіальної громади м. Києва на земельні ділянки згідно з додатком до цього рішення у порядку, встановленому Законом України «Про державну реєстрацію речових прав на нерухоме майно та їх обтяжень».

3. Контроль за виконанням цього рішення покласти на постійну комісію Київської міської ради з питань архітектури, містобудування та земельних відносин.

Київський міський голова

Віталій КЛИЧКО


ПОДАННЯ:

Заступник голови Київської міської
державної адміністрації з питань
здійснення самоврядних повноважень




Петро ОЛЕНИЧ
В. Оленич

Директор Департаменту земельних ресурсів
виконавчого органу Київської міської ради
(Київської міської державної адміністрації)



Валентина ПЕЛИХ

Заступник директора Департаменту –
начальник юридичного управління
Департаменту земельних ресурсів
виконавчого органу Київської міської ради
(Київської міської державної адміністрації)




Марія ДЕГТЯРЕНКО

ПОГОДЖЕНО: 25.05.2022


Постійна комісія Київської міської
ради з питань архітектури,
містобудування та земельних
відносин

Голова




Михайло ТЕРЕНТЬЄВ

Секретар



Георгій Заммерал
Юрій ФЕДОРЕНКО

В.о. начальника управління правового
забезпечення діяльності Київської
міської ради



Валентина ПОЛОЖИШНИК

13 з сесії м.о.м.к.
в.о. 02.06.2022 № 230-533

Додаток
до рішення Київської міської ради
від _____ № _____

Порядковий номер	Реєстраційний номер справи	Назва технічної документації із землеустрою	Кадастровий номер земельної ділянки	Площа земельної ділянки, га	Адреса	Категорія	Код виду цільового призначення, назва	Вид використання
1	715476529	Технічна документація із землеустрою щодо інвентаризації земель на території кадастрового кварталу 78:013, обмеженого вул. Полярна, вул. Навашина Академіка, вул. Вишгородська у Оболонському районі м. Києва	8000000000:78:013:0003	0,9453	вулиця Вишгородська, 56/2, Оболонський район, місто Київ	Землі житлової та громадської забудови	02.10 Для будівництва і обслуговування багатоквартирного житлового будинку з об'єктами торгово-розважальної та ринкової інфраструктури	для обслуговування багатоквартирного житлового будинку з об'єктами торгово-розважальної та ринкової інфраструктури
			8000000000:78:013:0005	0,1756	вулиця Навашина Академіка, Оболонський район, місто Київ	Землі житлової та громадської забудови	18.00 Землі загального користування (землі будь-якої категорії, які використовуються як майдани, вулиці, проїзди, шляхи, громадські пасовища, сіножаті, набережні, пляжі, парки, зелені зони, сквери, бульвари, водні об'єкти загального користування, а також інші землі, якщо рішенням відповідного органу державної влади чи місцевого самоврядування їх віднесено до земель загального користування)	землі загального користування (землі будь-якої категорії, які використовуються як майдани, вулиці, проїзди, шляхи, громадські пасовища, сіножаті, набережні, пляжі, парки, зелені зони, сквери, бульвари, водні об'єкти загального користування, а також інші землі, якщо рішенням відповідного органу державної влади чи місцевого самоврядування їх віднесено до земель загального користування)
			8000000000:78:013:0006	0,1033	вулиця Навашина Академіка, Оболонський район, місто Київ	Землі промисловості, транспорту, зв'язку, енергетики, оборони та іншого призначення	12.04 Для розміщення та експлуатації будівель і споруд автомобільного транспорту та дорожнього господарства	для експлуатації та обслуговування будівель і споруд автомобільного транспорту та дорожнього господарства
			8000000000:78:013:0007	0,0083	вулиця Вишгородська, 56/2, Оболонський район, місто Київ	Землі промисловості, транспорту, зв'язку, енергетики, оборони та іншого призначення	14.02 Для розміщення, будівництва, експлуатації та обслуговування будівель і споруд об'єктів передачі електричної та теплової енергії	для експлуатації та обслуговування будівель і споруд об'єктів передачі електричної та теплової енергії
			8000000000:78:013:0008	0,1681	вулиця Вишгородська, Оболонський район, місто Київ	Землі промисловості, транспорту, зв'язку, енергетики, оборони та іншого призначення	12.04 Для розміщення та експлуатації будівель і споруд автомобільного транспорту та дорожнього господарства	для експлуатації та обслуговування будівель і споруд автомобільного транспорту та дорожнього господарства

			8000000000:78:013:0009	0,0832	вулиця Полярна, Оболонський район, місто Київ	Землі житлової та громадської забудови	18.00 Землі загального користування (землі будь-якої категорії, які використовуються як майдани, вулиці, проїзди, шляхи, громадські пасовища, сіножаті, набережні, пляжі, парки, зелені зони, сквери, бульвари, водні об'єкти загального користування, а також інші землі, якщо рішенням відповідного органу державної влади чи місцевого самоврядування їх віднесено до земель загального користування)	землі загального користування (землі будь-якої категорії, які використовуються як майдани, вулиці, проїзди, шляхи, громадські пасовища, сіножаті, набережні, пляжі, парки, зелені зони, сквери, бульвари, водні об'єкти загального користування, а також інші землі, якщо рішенням відповідного органу державної влади чи місцевого самоврядування їх віднесено до земель загального користування)
2	699945261	Технічна документація із землеустрою щодо інвентаризації земель на території кадастрового кварталу 75:181 обмеженого вулицями Петрицького Анатолія, Львівською, Липовою та проспектом Перемоги у Святошинському районі м. Києва	8000000000:75:181:0013	0,2929	проспект Перемоги, 97, Святошинський район, м. Київ	Землі житлової та громадської забудови	03.01 Для будівництва та обслуговування будівель органів державної влади та органів місцевого самоврядування	для експлуатації та обслуговування будівель органів державної влади та місцевого самоврядування
			8000000000:75:181:0004	0,2178	проспект Перемоги, 95, Святошинський район, м. Київ	Землі житлової та громадської забудови	02.10 Для будівництва і обслуговування багатоквартирного житлового будинку з об'єктами торгово-розважальної та ринкової інфраструктури	для експлуатації та обслуговування багатоквартирного житлового будинку з об'єктами торгово-розважальної та ринкової інфраструктури
			8000000000:75:181:0007	0,6395	проспект Перемоги, 91, Святошинський район м. Київ	Землі житлової та громадської забудови	02.10 Для будівництва і обслуговування багатоквартирного житлового будинку з об'єктами торгово-розважальної та ринкової інфраструктури	для експлуатації та обслуговування багатоквартирного житлового будинку з об'єктами торгово-розважальної та ринкової інфраструктури
			8000000000:75:181:0010	0,0142	проспект Перемоги, 93, Святошинський район м. Київ	Землі промисловості, транспорту, зв'язку, енергетики, оборони та іншого призначення	14.02 Для розміщення, будівництва, експлуатації та обслуговування будівель і споруд об'єктів передачі електричної енергії	для експлуатації та обслуговування будівель і споруд об'єктів передачі електричної та теплової енергії
			8000000000:75:181:0026	0,0135	проспект Перемоги, 93а, Святошинський район, м. Київ	Землі промисловості, транспорту, зв'язку, енергетики, оборони та іншого призначення	14.02 Для розміщення, будівництва, експлуатації та обслуговування будівель і споруд об'єктів передачі електричної енергії	для експлуатації та обслуговування будівель і споруд об'єктів передачі електричної та теплової енергії

8000000000:75:1 81:0024	0,0607	вулиця Львівська, Святошинський район, м. Київ	Землі житлової та громадської забудови	18.00 Землі загального користування (землі будь-якої категорії, які використовуються як майдани, вулиці, проїзди, шляхи, громадські пасовища, сіножаті, набережні, пляжі, парки, зелені зони, сквери, бульвари, водні об'єкти загального користування, а також інші землі, якщо рішенням відповідного органу державної влади чи місцевого самоврядування їх віднесено до земель загального користування)	землі загального користування (землі будь-якої категорії, які використовуються як майдани, вулиці, проїзди, шляхи, громадські пасовища, сіножаті, набережні, пляжі, парки, зелені зони, сквери, бульвари, водні об'єкти загального користування, а також інші землі, якщо рішенням відповідного органу державної влади чи місцевого самоврядування їх віднесено до земель загального користування)
8000000000:75:1 81:0025	0,0923	проспект Перемоги, 87, Святошинський район, м. Київ	Землі житлової та громадської забудови	03.10 Для будівництва та обслуговування адміністративних будинків, офісних будівель компаній, які займаються підприємницькою діяльністю, пов'язаною з отриманням прибутку	для експлуатації та обслуговування будівель ринкової інфраструктури (адміністративних будинків, офісних приміщень та інших будівель громадської забудови, які використовуються для здійснення підприємницької та іншої діяльності, пов'язаної з отриманням прибутку)
8000000000:75:1 81:0014	0,3420	проспект Перемоги, Святошинський район, м. Київ	Землі промисловості, транспорту, зв'язку, енергетики, оборони та іншого призначення	12.04 Для розміщення та експлуатації будівель і споруд автомобільного транспорту та дорожнього господарства	для експлуатації та обслуговування будівель і споруд автомобільного транспорту та дорожнього господарства
8000000000:75:1 81:0016	0,2643	вулиця Львівська, Святошинський район, м. Київ	Землі промисловості, транспорту, зв'язку, енергетики, оборони та іншого призначення	12.04 Для розміщення та експлуатації будівель і споруд автомобільного транспорту та дорожнього господарства	для експлуатації та обслуговування будівель і споруд автомобільного транспорту та дорожнього господарства
8000000000:75:1 81:0009	0,1570	вулиця Петрицького Анатолія, Святошинський район, м. Київ	Землі промисловості, транспорту, зв'язку, енергетики, оборони та іншого призначення	12.04 Для розміщення та експлуатації будівель і споруд автомобільного транспорту та дорожнього господарства	для експлуатації та обслуговування будівель і споруд автомобільного транспорту та дорожнього господарства

8000000000:75:1 81:0006	0,0068	проспект Перемоги, Святошинський район, м. Київ	Землі житлової та громадської забудови	18.00 Землі загального користування (землі будь-якої категорії, які використовуються як майдани, вулиці, проїзди, шляхи, громадські пасовища, сіножаті, набережні, пляжі, парки, зелені зони, сквери, бульвари, водні об'єкти загального користування, а також інші землі, якщо рішенням відповідного органу державної влади чи місцевого самоврядування їх віднесено до земель загального користування)	землі загального користування (землі будь-якої категорії, які використовуються як майдани, вулиці, проїзди, шляхи, громадські пасовища, сіножаті, набережні, пляжі, парки, зелені зони, сквери, бульвари, водні об'єкти загального користування, а також інші землі, якщо рішенням відповідного органу державної влади чи місцевого самоврядування їх віднесено до земель загального користування)
8000000000:75:1 81:0019	0,1734	проспект Перемоги, вул. Львівська, Святошинський район, м. Київ	Землі житлової та громадської забудови	18.00 Землі загального користування (землі будь-якої категорії, які використовуються як майдани, вулиці, проїзди, шляхи, громадські пасовища, сіножаті, набережні, пляжі, парки, зелені зони, сквери, бульвари, водні об'єкти загального користування, а також інші землі, якщо рішенням відповідного органу державної влади чи місцевого самоврядування їх віднесено до земель загального користування)	землі загального користування (землі будь-якої категорії, які використовуються як майдани, вулиці, проїзди, шляхи, громадські пасовища, сіножаті, набережні, пляжі, парки, зелені зони, сквери, бульвари, водні об'єкти загального користування, а також інші землі, якщо рішенням відповідного органу державної влади чи місцевого самоврядування їх віднесено до земель загального користування)
8000000000:75:1 81:0005	0,2372	вулиця Львівська, Святошинський район, м. Київ	Землі промисловості, транспорту, зв'язку, енергетики, оборони та іншого призначення	12.04 Для розміщення та експлуатації будівель і споруд автомобільного транспорту та дорожнього господарства	для експлуатації та обслуговування будівель і споруд автомобільного транспорту та дорожнього господарства
8000000000:75:1 81:0015	0,1716	проспект Перемоги, Святошинський район, м. Київ	Землі житлової та громадської забудови	18.00 Землі загального користування (землі будь-якої категорії, які використовуються як майдани, вулиці, проїзди, шляхи, громадські пасовища, сіножаті, набережні, пляжі, парки, зелені зони, сквери, бульвари, водні об'єкти загального користування, а також інші землі, якщо рішенням відповідного органу державної влади чи місцевого самоврядування їх віднесено до земель загального користування)	землі загального користування (землі будь-якої категорії, які використовуються як майдани, вулиці, проїзди, шляхи, громадські пасовища, сіножаті, набережні, пляжі, парки, зелені зони, сквери, бульвари, водні об'єкти загального користування, а також інші землі, якщо рішенням відповідного органу державної влади чи місцевого самоврядування їх віднесено до земель загального користування)

		8000000000:75:1 81:0018	0,0405	проспект Перемоги, Святошинський район, м. Київ	Землі промисловості, транспорту, зв'язку, енергетики, оборони та іншого призначення	18.00 Землі загального користування (землі будь-якої категорії, які використовуються як майдани, вулиці, проїзди, шляхи, громадські пасовища, сіножаті, набережні, пляжі, парки, зелені зони, сквери, бульвари, водні об'єкти загального користування, а також інші землі, якщо рішенням відповідного органу державної влади чи місцевого самоврядування їх віднесено до земель загального користування)	землі загального користування (землі будь-якої категорії, які використовуються як майдани, вулиці, проїзди, шляхи, громадські пасовища, сіножаті, набережні, пляжі, парки, зелені зони, сквери, бульвари, водні об'єкти загального користування, а також інші землі, якщо рішенням відповідного органу державної влади чи місцевого самоврядування їх віднесено до земель загального користування)
		8000000000:75:1 81:0011	0,0419	проспект Перемоги, Святошинський район, м. Київ	Землі промисловості, транспорту, зв'язку, енергетики, оборони та іншого призначення	18.00 Землі загального користування (землі будь-якої категорії, які використовуються як майдани, вулиці, проїзди, шляхи, громадські пасовища, сіножаті, набережні, пляжі, парки, зелені зони, сквери, бульвари, водні об'єкти загального користування, а також інші землі, якщо рішенням відповідного органу державної влади чи місцевого самоврядування їх віднесено до земель загального користування)	землі загального користування (землі будь-якої категорії, які використовуються як майдани, вулиці, проїзди, шляхи, громадські пасовища, сіножаті, набережні, пляжі, парки, зелені зони, сквери, бульвари, водні об'єкти загального користування, а також інші землі, якщо рішенням відповідного органу державної влади чи місцевого самоврядування їх віднесено до земель загального користування)
		8000000000:75:1 81:0023	0,0069	вулиця Львівська, Святошинський район, м. Київ	Землі житлової та громадської забудови	18.00 Землі загального користування (землі будь-якої категорії, які використовуються як майдани, вулиці, проїзди, шляхи, громадські пасовища, сіножаті, набережні, пляжі, парки, зелені зони, сквери, бульвари, водні об'єкти загального користування, а також інші землі, якщо рішенням відповідного органу державної влади чи місцевого самоврядування їх віднесено до земель загального користування)	землі загального користування (землі будь-якої категорії, які використовуються як майдани, вулиці, проїзди, шляхи, громадські пасовища, сіножаті, набережні, пляжі, парки, зелені зони, сквери, бульвари, водні об'єкти загального користування, а також інші землі, якщо рішенням відповідного органу державної влади чи місцевого самоврядування їх віднесено до земель загального користування)
		8000000000:75:1 81:0012	0,3382	проспект Перемоги, 93а, Святошинський район, м. Київ	Землі житлової та громадської забудови	02.03 Для будівництва і обслуговування багатоквартирного житлового будинку	для експлуатації та обслуговування багатоквартирного житлового будинку
		8000000000:75:1 81:0017	0,3195	проспект Перемоги, 99/1, Святошинський район, м. Київ	Землі житлової та громадської забудови	02.03 Для будівництва і обслуговування багатоквартирного житлового будинку	для експлуатації та обслуговування багатоквартирного житлового будинку

3	564952494	Технічна документація із землеустрою щодо інвентаризації земель на території кадастрового кварталу 88:010 в межах просп. Перемоги обмеженого вул. Олександрівська, Щербаківського Данила, Галаганівська та міжквартальними проїздами у Шевченківському районі м. Києва	8000000000:88:010:0001	1,2892	проспект Перемоги, Святошинський район, місто Київ	Землі промисловості, транспорту, зв'язку, енергетики, оборони та іншого призначення	12.04 Для розміщення та експлуатації будівель і споруд автомобільного транспорту та дорожнього господарства	для експлуатації та обслуговування будівель і споруд автомобільного транспорту та дорожнього господарства
			8000000000:88:010:0002	0,0846	проспект Перемоги, Святошинський р-н, м. Київ	Землі промисловості, транспорту, зв'язку, енергетики, оборони та іншого призначення	12.04 Для розміщення та експлуатації будівель і споруд автомобільного транспорту та дорожнього господарства	для експлуатації та обслуговування будівель і споруд автомобільного транспорту та дорожнього господарства
			8000000000:88:010:0003	0,1716	проспект Перемоги, Шевченківський р-н, м. Київ	Землі промисловості, транспорту, зв'язку, енергетики, оборони та іншого призначення	12.04 Для розміщення та експлуатації будівель і споруд автомобільного транспорту та дорожнього господарства	для експлуатації та обслуговування будівель і споруд автомобільного транспорту та дорожнього господарства
			8000000000:88:010:0004	0,2672	вулиця Щербаківського Данила, Шевченківський р-н, м. Київ	Землі промисловості, транспорту, зв'язку, енергетики, оборони та іншого призначення	12.04 Для розміщення та експлуатації будівель і споруд автомобільного транспорту та дорожнього господарства	для експлуатації та обслуговування будівель і споруд автомобільного транспорту та дорожнього господарства
			8000000000:88:010:0006	0,2185	проспект Перемоги, Шевченківський р-н, м. Київ	Землі промисловості, транспорту, зв'язку, енергетики, оборони та іншого призначення	12.04 Для розміщення та експлуатації будівель і споруд автомобільного транспорту та дорожнього господарства	для експлуатації та обслуговування будівель і споруд автомобільного транспорту та дорожнього господарства
			8000000000:88:010:0007	0,0004	проспект Перемоги, 84а, Шевченківський район, місто Київ	Землі промисловості, транспорту, зв'язку, енергетики, оборони та іншого призначення	12.07 Для розміщення та експлуатації будівель і споруд міського електротранспорту	для експлуатації та обслуговування будівель і споруд міського електротранспорту
			8000000000:88:010:0008	0,5616	проспект Перемоги, Шевченківський р-н, м. Київ	Землі промисловості, транспорту, зв'язку, енергетики, оборони та іншого призначення	12.04 Для розміщення та експлуатації будівель і споруд автомобільного транспорту та дорожнього господарства	для експлуатації та обслуговування будівель і споруд автомобільного транспорту та дорожнього господарства
			8000000000:88:010:0009	0,5718	проспект Перемоги, Шевченківський р-н, м. Київ	Землі промисловості, транспорту, зв'язку, енергетики, оборони та іншого призначення	12.04 Для розміщення та експлуатації будівель і споруд автомобільного транспорту та дорожнього господарства	для експлуатації та обслуговування будівель і споруд автомобільного транспорту та дорожнього господарства
4	365277056	Технічна документація із землеустрою щодо інвентаризації земель на території кадастрового кварталу 75:780 в межах вулиці Оборони Києва у Святошинському районі м. Києва	8000000000:75:780:0001	1,1767	вулиця Оборони Києва, Святошинський район, місто Київ	Землі промисловості, транспорту, зв'язку, енергетики, оборони та іншого призначення	12.13 Земельні ділянки загального користування, які використовуються як вулиці, майдани, проїзди, дороги, набережні	земельні ділянки загального користування, які використовуються як вулиці, майдани, проїзди, дороги, набережні

5	707901529	Технічна документація із землеустрою щодо інвентаризації земель на території кадастрового кварталу 75:654 розташованого в межах кварталу 84 Святошинського лісництва комунального підприємства "Святошинське лісопаркове господарство" у Святошинському районі м. Києва	8000000000:75:654:0001	26,0771	квартал 86 Святошинського лісництва комунального підприємства "Святошинське лісопаркове господарство", Святошинський район, м. Київ	Землі лісогосподарського призначення	09.03 Для цілей підрозділів 09.01 - 09.02 та для збереження та використання земель природно-заповідного фонду	для цілей підрозділів 09.01-09.02 та для збереження та використання земель природно-заповідного фонду
---	-----------	---	------------------------	---------	---	--------------------------------------	---	---

Київський міський голова

Віталій КЛИЧКО

ПОЯСНЮВАЛЬНА ЗАПИСКА

№ ПЗН-36960 від 10.01.2022

до проекту рішення Київської міської ради:
*Про затвердження технічних документацій
із землеустрою щодо інвентаризації земель*

До кадастрової справи
№ 595053336



1. Юридична особа:

Назва	КИЇВСЬКА МІСЬКА РАДА
Перелік засновників (учасників) юридичної особи*	КИЇВСЬКА МІСЬКА РАДА <i>Адреса засновника: м. Київ, Шевченківський район, ВУЛИЦЯ ХРЕЩАТИК, будинок 36</i>
Кінцевий бенефіціарний власник (контролер)*	<i>відсутній</i>
Реєстраційний номер:	<i>від 28.12.2021 № 595053336</i>

*за даними Єдиного державного реєстру юридичних осіб, фізичних осіб- підприємців та громадських формувань.

2. Відомості про земельні ділянки:

Порядковий номер	Кадастровий номер земельної ділянки	Площа земельної ділянки, га	Адреса	Категорія земель	Код виду цільового призначення, назва	Вид використання	Нормативна грошова оцінка, грн
1	800000000:78:013:0003	0,9453	вулиця Вишгородська, 56/2, Оболонський район, місто Київ	Землі житлової та громадської забудови	02.10 Для будівництва і обслуговування багатоквартирного житлового будинку з об'єктами торгово-розважальної та ринкової інфраструктури	для обслуговування багатоквартирного житлового будинку з об'єктами торгово-розважальної та ринкової інфраструктури	25683529,58

2	8000000000:78:013:0005	0,1756	вулиця Навашина Академіка, Оболонський район, місто Київ	Землі житлової та громадської забудови	18.00 Землі загального користування (землі будь-якої категорії, які використовуються як майдани, вулиці, проїзди, шляхи, громадські пасовища, сіножаті, набережні, пляжі, парки, зелені зони, сквери, бульвари, водні об'єкти загального користування, а також інші землі, якщо рішенням відповідного органу державної влади чи місцевого самоврядування їх віднесено до земель загального користування)	землі загального користування (землі будь-якої категорії, які використовуються як майдани, вулиці, проїзди, шляхи, громадські пасовища, сіножаті, набережні, пляжі, парки, зелені зони, сквери, бульвари, водні об'єкти загального користування, а також інші землі, якщо рішенням відповідного органу державної влади чи місцевого самоврядування їх віднесено до земель загального користування)	1590333,86
3	8000000000:78:013:0006	0,1033	вулиця Навашина Академіка, Оболонський район, місто Київ	Землі промисловос ті, транспорту, зв'язку, енергетики, оборони та іншого призначення	12.04 Для розміщення та експлуатації будівель і споруд автомобільного транспорту та дорожнього господарства	для експлуатації та обслуговування будівель і споруд автомобільного транспорту та дорожнього господарства	1789022,32
4	8000000000:78:013:0007	0,0083	вулиця Вишгородська, 56/2, Оболонський район, місто Київ	Землі промисловос ті, транспорту, зв'язку, енергетики, оборони та іншого призначення	14.02 Для розміщення, будівництва, експлуатації та обслуговування будівель і споруд об'єктів передачі електричної та теплової енергії	для експлуатації та обслуговування будівель і споруд об'єктів передачі електричної та теплової енергії	93434,42
5	8000000000:78:013:0008	0,1681	вулиця Вишгородська, Оболонський район, місто Київ	Землі промисловос ті, транспорту, зв'язку, енергетики, оборони та іншого призначення	12.04 Для розміщення та експлуатації будівель і споруд автомобільного транспорту та дорожнього господарства	для експлуатації та обслуговування будівель і споруд автомобільного транспорту та дорожнього господарства	1892328,40

6	8000000000:78:013:0009	0,0832	вулиця Полярна, Оболонський район, місто Київ	Землі житлової та громадської забудови	18.00 Землі загального користування (землі будь-якої категорії, які використовуються як майдани, вулиці, проїзди, шляхи, громадські пасовища, сіножаті, набережні, пляжі, парки, зелені зони, сквери, бульвари, водні об'єкти загального користування, а також інші землі, якщо рішенням відповідного органу державної влади чи місцевого самоврядування їх віднесено до земель загального користування)	землі загального користування (землі будь-якої категорії, які використовуються як майдани, вулиці, проїзди, шляхи, громадські пасовища, сіножаті, набережні, пляжі, парки, зелені зони, сквери, бульвари, водні об'єкти загального користування, а також інші землі, якщо рішенням відповідного органу державної влади чи місцевого самоврядування їх віднесено до земель загального користування)	753506,70
7	8000000000:75:181:0013	0,2929	проспект Перемоги, 97, Святошинський район, м. Київ	Землі житлової та громадської забудови	03.01 Для будівництва та обслуговування будівель органів державної влади та органів місцевого самоврядування	для експлуатації та обслуговування будівель органів державної влади та місцевого самоврядування	17104683,35
8	8000000000:75:181:0004	0,2178	проспект Перемоги, 95, Святошинський район, м. Київ	Землі житлової та громадської забудови	02.10 Для будівництва і обслуговування багатоквартирного житлового будинку з об'єктами торгово-розважальної та ринкової інфраструктури	для експлуатації та обслуговування багатоквартирного житлового будинку з об'єктами торгово-розважальної та ринкової інфраструктури	7631410,10
9	8000000000:75:181:0007	0,6395	проспект Перемоги, 91, Святошинський район м. Київ	Землі житлової та громадської забудови	02.10 Для будівництва і обслуговування багатоквартирного житлового будинку з об'єктами торгово-розважальної та ринкової інфраструктури	для експлуатації та обслуговування багатоквартирного житлового будинку з об'єктами торгово-розважальної та ринкової інфраструктури	21647627,70

10	8000000000:75:181:0010	0,0142	проспект Перемоги, 93, Святошинський район м. Київ	Землі промисловос ті, транспорту, зв'язку, енергетики, оборони та іншого призначення	14.02 Для розміщення, будівництва, експлуатації та обслуговування будівель і споруд об'єктів передачі електричної енергії	для експлуатації та обслуговування будівель і споруд об'єктів передачі електричної та теплової енергії	208295,65
11	8000000000:75:181:0026	0,0135	проспект Перемоги, 93а, Святошинський район, м. Київ	Землі промисловос ті, транспорту, зв'язку, енергетики, оборони та іншого призначення	14.02 Для розміщення, будівництва, експлуатації та обслуговування будівель і споруд об'єктів передачі електричної енергії	для експлуатації та обслуговування будівель і споруд об'єктів передачі електричної та теплової енергії	198027,56
12	8000000000:75:181:0024	0,0607	вулиця Львівська, Святошинський район, м. Київ	Землі житлової та громадської забудови	18.00 Землі загального користування (землі будь-якої категорії, які використовуються як майдани, вулиці, проїзди, шляхи, громадські пасовища, сіножаті, набережні, пляжі, парки, зелені зони, сквери, бульвари, водні об'єкти загального користування, а також інші землі, якщо рішенням відповідного органу державної влади чи місцевого самоврядування їх віднесено до земель загального користування)	землі загального користування (землі будь-якої категорії, які використовуються як майдани, вулиці, проїзди, шляхи, громадські пасовища, сіножаті, набережні, пляжі, парки, зелені зони, сквери, бульвари, водні об'єкти загального користування, а також інші землі, якщо рішенням відповідного органу державної влади чи місцевого самоврядування їх віднесено до земель загального користування)	708947,95

13	8000000000:75:181:0025	0,0923	проспект Перемоги, 87, Святошинський район, м. Київ	Землі житлової та громадської забудови	03.10 Для будівництва та обслуговування адміністративних будинків, офісних будівель компаній, які займаються підприємницькою діяльністю, пов'язаною з отриманням прибутку	для експлуатації та обслуговування будівель ринкової інфраструктури (адміністративних будинків, офісних приміщень та інших будівель громадської забудови, які використовуються для здійснення підприємницької та іншої діяльності, пов'язаної з отриманням прибутку)	5390106,77
14	8000000000:75:181:0014	0,3420	проспект Перемоги, Святошинський район, м. Київ	Землі промисловос ті, транспорту, зв'язку, енергетики, оборони та іншого призначення	12.04 Для розміщення та експлуатації будівель і споруд автомобільного транспорту та дорожнього господарства	для експлуатації та обслуговування будівель і споруд автомобільного транспорту та дорожнього господарства	7717997,05
15	8000000000:75:181:0016	0,2643	вулиця Львівська, Святошинський район, м. Київ	Землі промисловос ті, транспорту, зв'язку, енергетики, оборони та іншого призначення	12.04 Для розміщення та експлуатації будівель і споруд автомобільного транспорту та дорожнього господарства	для експлуатації та обслуговування будівель і споруд автомобільного транспорту та дорожнього господарства	5964522,28
16	8000000000:75:181:0009	0,1570	вулиця Петрицького Анатолія, Святошинський район, м. Київ	Землі промисловос ті, транспорту, зв'язку, енергетики, оборони та іншого призначення	12.04 Для розміщення та експлуатації будівель і споруд автомобільного транспорту та дорожнього господарства	для експлуатації та обслуговування будівель і споруд автомобільного транспорту та дорожнього господарства	3387659,88

17	8000000000:75:181:0006	0,0068	проспект Перемоги, Святошинський район, м. Київ	Землі житлової та громадської забудови	18.00 Землі загального користування (землі будь-якої категорії, які використовуються як майдани, вулиці, проїзди, шляхи, громадські пасовища, сіножаті, набережні, пляжі, парки, зелені зони, сквери, бульвари, водні об'єкти загального користування, а також інші землі, якщо рішенням відповідного органу державної влади чи місцевого самоврядування їх віднесено до земель загального користування)	землі загального користування (землі будь-якої категорії, які використовуються як майдани, вулиці, проїзди, шляхи, громадські пасовища, сіножаті, набережні, пляжі, парки, зелені зони, сквери, бульвари, водні об'єкти загального користування, а також інші землі, якщо рішенням відповідного органу державної влади чи місцевого самоврядування їх віднесено до земель загального користування)	76728,63
18	8000000000:75:181:0019	0,1734	проспект Перемоги, вул. Львівська, Святошинський район, м. Київ	Землі житлової та громадської забудови	18.00 Землі загального користування (землі будь-якої категорії, які використовуються як майдани, вулиці, проїзди, шляхи, громадські пасовища, сіножаті, набережні, пляжі, парки, зелені зони, сквери, бульвари, водні об'єкти загального користування, а також інші землі, якщо рішенням відповідного органу державної влади чи місцевого самоврядування їх віднесено до земель загального користування)	землі загального користування (землі будь-якої категорії, які використовуються як майдани, вулиці, проїзди, шляхи, громадські пасовища, сіножаті, набережні, пляжі, парки, зелені зони, сквери, бульвари, водні об'єкти загального користування, а також інші землі, якщо рішенням відповідного органу державної влади чи місцевого самоврядування їх віднесено до земель загального користування)	2042394,86

19	800000000:75:181:0005	0,2372	вулиця Львівська, Святошинський район, м. Київ	Землі промисловості, транспорту, зв'язку, енергетики, оборони та іншого призначення	12.04 Для розміщення та експлуатації будівель і споруд автомобільного транспорту та дорожнього господарства	для експлуатації та обслуговування будівель і споруд автомобільного транспорту та дорожнього господарства	5352950,00
20	800000000:75:181:0015	0,1716	проспект Перемоги, Святошинський район, м. Київ	Землі житлової та громадської забудови	18.00 Землі загального користування (землі будь-якої категорії, які використовуються як майдани, вулиці, проїзди, шляхи, громадські пасовища, сіножаті, набережні, пляжі, парки, зелені зони, сквери, бульвари, водні об'єкти загального користування, а також інші землі, якщо рішенням відповідного органу державної влади чи місцевого самоврядування їх віднесено до земель загального користування)	землі загального користування (землі будь-якої категорії, які використовуються як майдани, вулиці, проїзди, шляхи, громадські пасовища, сіножаті, набережні, пляжі, парки, зелені зони, сквери, бульвари, водні об'єкти загального користування, а також інші землі, якщо рішенням відповідного органу державної влади чи місцевого самоврядування їх віднесено до земель загального користування)	2004208,71

21	800000000:75:181:0018	0,0405	проспект Перемоги, Святошинський район, м. Київ	Землі промисловос ті, транспорту, зв'язку, енергетики, оборони та іншого призначення	18.00 Землі загального користування (землі будь-якої категорії, які використовуються як майдани, вулиці, проїзди, шляхи, громадські пасовища, сіножаті, набережні, пляжі, парки, зелені зони, сквери, бульвари, водні об'єкти загального користування, а також інші землі, якщо рішенням відповідного органу державної влади чи місцевого самоврядування їх віднесено до земель загального користування)	землі загального користування (землі будь-якої категорії, які використовуються як майдани, вулиці, проїзди, шляхи, громадські пасовища, сіножаті, набережні, пляжі, парки, зелені зони, сквери, бульвари, водні об'єкти загального користування, а також інші землі, якщо рішенням відповідного органу державної влади чи місцевого самоврядування їх віднесено до земель загального користування)	473021,29
22	800000000:75:181:0011	0,0419	проспект Перемоги, Святошинський район, м. Київ	Землі промисловос ті, транспорту, зв'язку, енергетики, оборони та іншого призначення	18.00 Землі загального користування (землі будь-якої категорії, які використовуються як майдани, вулиці, проїзди, шляхи, громадські пасовища, сіножаті, набережні, пляжі, парки, зелені зони, сквери, бульвари, водні об'єкти загального користування, а також інші землі, якщо рішенням відповідного органу державної влади чи місцевого самоврядування їх віднесено до земель загального користування)	землі загального користування (землі будь-якої категорії, які використовуються як майдани, вулиці, проїзди, шляхи, громадські пасовища, сіножаті, набережні, пляжі, парки, зелені зони, сквери, бульвари, водні об'єкти загального користування, а також інші землі, якщо рішенням відповідного органу державної влади чи місцевого самоврядування їх віднесено до земель загального користування)	489372,64

23	8000000000:75:181:0023	0,0069	вулиця Львівська, Святошинський район, м. Київ	Землі житлової та громадської забудови	18.00 Землі загального користування (землі будь-якої категорії, які використовуються як майдани, вулиці, проїзди, шляхи, громадські пасовища, сіножаті, набережні, пляжі, парки, зелені зони, сквери, бульвари, водні об'єкти загального користування, а також інші землі, якщо рішенням відповідного органу державної влади чи місцевого самоврядування їх віднесено до земель загального користування)	землі загального користування (землі будь-якої категорії, які використовуються як майдани, вулиці, проїзди, шляхи, громадські пасовища, сіножаті, набережні, пляжі, парки, зелені зони, сквери, бульвари, водні об'єкти загального користування, а також інші землі, якщо рішенням відповідного органу державної влади чи місцевого самоврядування їх віднесено до земель загального користування)	80588,81
24	8000000000:75:181:0012	0,3382	проспект Перемоги, 93а, Святошинський район, м. Київ	Землі житлової та громадської забудови	02.03. Для будівництва і обслуговування багатоквартирного житлового будинку	для експлуатації та обслуговування багатоквартирного житлового будинку	6694948,71
25	8000000000:75:181:0017	0,3195	проспект Перемоги, 99/1, Святошинський район, м. Київ	Землі житлової та громадської забудови	02.03. Для будівництва і обслуговування багатоквартирного житлового будинку	для експлуатації та обслуговування багатоквартирного житлового будинку	6324766,74
26	8000000000:88:010:0001	1,2892	проспект Перемоги, Святошинський район, місто Київ	Землі промислової, транспорту, зв'язку, енергетики, оборони та іншого призначення	12.04. Для розміщення та експлуатації будівель і споруд автомобільного транспорту та дорожнього господарства	для експлуатації та обслуговування будівель і споруд автомобільного транспорту та дорожнього господарства	21983174,07

27	8000000000:88:010:0002	0,0846	проспект Перемоги, Святошинський р-н, м. Київ	Землі промисловос ті, транспорту, зв'язку, енергетики, оборони та іншого призначення	12.04 Для розміщення та експлуатації будівель і споруд автомобільного транспорту та дорожнього господарства	для експлуатації та обслуговування будівель і споруд автомобільного транспорту та дорожнього господарства	1314277,63
28	8000000000:88:010:0003	0,1716	проспект Перемоги, Шевченківський р-н, м. Київ	Землі промисловос ті, транспорту, зв'язку, енергетики, оборони та іншого призначення	12.04 Для розміщення та експлуатації будівель і споруд автомобільного транспорту та дорожнього господарства	для експлуатації та обслуговування будівель і споруд автомобільного транспорту та дорожнього господарства	2926038,52
29	8000000000:88:010:0004	0,2672	вулиця Щербаківського Данила, Шевченківський р-н, м. Київ	Землі промисловос ті, транспорту, зв'язку, енергетики, оборони та іншого призначення	12.04 Для розміщення та експлуатації будівель і споруд автомобільного транспорту та дорожнього господарства	для експлуатації та обслуговування будівель і споруд автомобільного транспорту та дорожнього господарства	4554457,06
30	8000000000:88:010:0006	0,2185	проспект Перемоги, Шевченківський р-н, м. Київ	Землі промисловос ті, транспорту, зв'язку, енергетики, оборони та іншого призначення	12.04 Для розміщення та експлуатації будівель і споруд автомобільного транспорту та дорожнього господарства	для експлуатації та обслуговування будівель і споруд автомобільного транспорту та дорожнього господарства	3722964,88
31	8000000000:88:010:0007	0,0004	проспект Перемоги, 84а, Шевченківський район, місто Київ	Землі промисловос ті, транспорту, зв'язку, енергетики, оборони та іншого призначення	12.07 Для розміщення та експлуатації будівель і споруд міського електротранспорту	для експлуатації та обслуговування будівель і споруд міського електротранспорту	6943,15

32	800000000:88:010:0008	0,5616	проспект Перемоги, Шевченківський р-н, м. Київ	Землі промисловості, транспорту, зв'язку, енергетики, оборони та іншого призначення	12.04 Для розміщення та експлуатації будівель і споруд автомобільного транспорту та дорожнього господарства	для експлуатації та обслуговування будівель і споруд автомобільного транспорту та дорожнього господарства	10588837,73
33	800000000:88:010:0009	0,5718	проспект Перемоги, Шевченківський р-н, м. Київ	Землі промисловості, транспорту, зв'язку, енергетики, оборони та іншого призначення	12.04 Для розміщення та експлуатації будівель і споруд автомобільного транспорту та дорожнього господарства	для експлуатації та обслуговування будівель і споруд автомобільного транспорту та дорожнього господарства	9531804,45
34	800000000:75:780:0001	1,1767	вулиця Оборони Києва, Святошинський район, місто Київ	Землі промисловості, транспорту, зв'язку, енергетики, оборони та іншого призначення	12.13 Земельні ділянки загального користування, які використовуються як вулиці, майдани, проїзди, дороги, набережні	земельні ділянки загального користування, які використовуються як вулиці, майдани, проїзди, дороги, набережні	4106987,35*
35	800000000:75:654:0001	26,0771	квартал 86 Святошинського лісництва комунального підприємства "Святошинське лісопаркове господарство", Святошинський район, м. Київ	Землі лісогосподарського призначення	09.03 Для цілей підрозділів 09.01 - 09.02 та для збереження та використання земель природно-заповідного фонду	для цілей підрозділів 09.01-09.02 та для збереження та використання земель природно-заповідного фонду	79164587,65

*Наведені розрахунки нормативної грошової оцінки орієнтовні і будуть уточнені відповідно до вимог чинного законодавства при оформленні права на земельну ділянку

3. Обґрунтування прийняття рішення.

Відповідно до рішення Київської міської ради від 10.09.2015 № 958/1822 «Про інвентаризацію земель міста Києва» та на виконання Міської цільової програми використання та охорони земель міста Києва на 2019-2021 роки, затвердженої рішенням Київської міської ради від 04.12.2018 № 229/6280, з дотриманням вимог Земельного кодексу України, Закону України «Про землеустрій», Закону України «Про Державний земельний кадастр», Порядку проведення інвентаризації земель, затвердженого постановою Кабінету Міністрів України від 05.06.2019 № 476 та Порядку ведення Державного земельного кадастру, затвердженого постановою Кабінету Міністрів України від 17.10.2012 № 1051, комунальним підприємством «Київський інститут земельних відносин» виконані заходи з розробки технічних документів із землеустрою щодо інвентаризації земель, одну з яких

погоджено згідно із статтею 186¹ Земельного кодексу України (в редакції до 27.05.2021) з Головним управлінням Держгеокадастру у Чернігівській області. Після змін внесених до статті 186¹ Земельного кодексу України (в редакції до 27.05.2021) позиція погодження технічних документацій із землеустрою щодо інвентаризації земель виключена та Закон України «Про державну експертизу землепорядної документації» втратив чинність.

Відповідно до статей 9, 20, 79¹, 83, 122, 186, Земельного кодексу України, статей 35, 57 Закону України «Про землеустрій» та враховуючи, що земельні ділянки зареєстровані в Державному земельному кадастрі, Департаментом земельних ресурсів виконавчого органу Київської міської ради (Київської міської державної адміністрації) розроблено відповідний проєкт рішення Київської міської ради.

4. Мета прийняття рішення.

Метою прийняття рішення є затвердження технічних документацій із землеустрою щодо інвентаризації земель на території міста Києва для забезпечення формування земель комунальної власності територіальної громади міста Києва та подальшого оформлення прав на них, в тому числі спрощення процедури оформлення прав на землю, підвищення ефективності міського землекористування, збільшення надходжень коштів до міського бюджету від плати за землю, продажу земельних ділянок на земельних торгах та права оренди на них тощо.

5. Особливі характеристики земельних ділянок зазначені в пункті 2 пояснювальної записки.

6. Стан нормативно-правової бази у даній сфері правового регулювання.

Загальні засади та порядок проведення інвентаризації земель визначено Земельним кодексом України, Законом України «Про землеустрій», Законом України «Про Державний земельний кадастр», Порядком проведення інвентаризації земель, затвердженого постановою Кабінету Міністрів України від 05.06.2019 № 476 та Порядком ведення Державного земельного кадастру, затвердженого постановою Кабінету Міністрів України від 17.10.2012 № 1051.

7. Фінансово-економічне обґрунтування.

Реалізація рішення не потребує додаткових витрат міського бюджету.


8. Прогноз соціально-економічних та інших наслідків прийняття рішення.

Наслідками прийняття розробленого проєкту рішення стане:

- можливість набуття зацікавленими особами права користування земельними ділянками;
- підвищення ефективності міського землекористування;
- збільшення надходжень коштів до міського бюджету від плати за землю, продажу земельних ділянок та права оренди на них, тощо.

Доповідач: директор Департаменту земельних ресурсів Валентина ПЕЛИХ

Директор Департаменту земельних ресурсів



Валентина ПЕЛИХ



КИЇВСЬКА МІСЬКА РАДА

СЕКРЕТАРІАТ

УПРАВЛІННЯ ПРАВОВОГО ЗАБЕЗПЕЧЕННЯ ДІЯЛЬНОСТІ КИЇВСЬКОЇ МІСЬКОЇ РАДИ

01044, м. Київ, вул. Хрещатик, 36, каб. 921

тел.: (044) 202-70-90

08.06.2022 № 08/230-533
на № _____ від _____

Голові постійної комісії Київської
міської ради з питань архітектури,
містобудування та земельних відносин
Михайлу ТЕРЕНТЬЄВУ

Зауваження

до проєкту рішення Київської міської ради
від 17.01.2022 № 08/231-117/ПР

«Про затвердження технічних документацій із землеустрою щодо
інвентаризації земель»

Управлінням правового забезпечення діяльності Київської міської ради проведено правову експертизу поданого проєкту рішення, з приводу чого зазначаємо про таке.

У преамбулі проєкту як на одну із правових підстав його прийняття містяться посилання на рішення Київської міської ради від 10 вересня 2015 року №958/1822 «Про інвентаризацію земель міста Києва» та від 04 грудня 2018 року №229/6280 «Про затвердження Міської цільової програми використання та охорони земель міста Києва на 2019-2021 роки».

У зв'язку з цим зазначаємо, що преамбула проєкту рішення повинна містити посилання на відповідну структурну одиницю компетенційного нормативно-правового акта.

При цьому слід мати на увазі, що компетенційний акт - це акт, що містить пряму вказівку на повноваження суб'єкта нормотворення (Київської міської ради) щодо прийняття рішення з відповідного питання.

У зв'язку з цим зауважуємо, що наведені рішення Київської міської ради, у даному випадку, не є компетенційними актами, які визначають повноваження Київської міської ради у відповідні сфері.

Більше того, рішення Київської міської ради від 04 грудня 2018 року №229/6280 «Про затвердження Міської цільової програми використання та охорони земель міста Києва на 2019-2021 роки» за своїм правовим статусом є програмним документом з визначеним терміном (строком) дії.

З огляду на те, що станом на день проведення правової експертизи проекту рішення управління правового забезпечення діяльності Київської міської ради строк дії вищенаведеної міської цільової програми сплинув, сумнівним з правового погляду є посилання на нього у преамбулі проекту рішення.

Щодо предмету правового регулювання проекту рішення зауважуємо таке.

Стаття 19 Конституції України зобов'язує органи державної влади та місцевого самоврядування, їх посадові особи діяти лише на підставі, в межах повноважень та у спосіб, передбачені Конституцією та законами України.

Відповідно до Земельного кодексу України земельні відносини регулюються Конституцією України, цим Кодексом, а також прийнятими відповідно до них нормативно-правовими актами.

Зокрема, відповідно до статті 186 Земельного кодексу України технічна документація із землеустрою щодо інвентаризації земель затверджується: щодо земельних ділянок приватної власності - власником земельних ділянок; щодо земельних ділянок державної або комунальної власності - Верховною Радою Автономної Республіки Крим, Радою міністрів Автономної Республіки Крим, органом виконавчої влади, органом місцевого самоврядування, уповноваженими розпоряджатися земельними ділянками відповідно до повноважень, визначених статтею 122 цього Кодексу.

Згідно зі статтею 122 Земельного кодексу України сільські, селищні, міські ради наділені повноваженнями щодо передачі земельних ділянок у власність або у користування із земель комунальної власності відповідних територіальних громад для всіх потреб.

Отже, Київська міська рада наділена повноваженнями лише щодо затвердження технічної документації із землеустрою щодо інвентаризації земель.

Водночас, згідно із пунктом 1 проекту рішення запропоновано затвердити технічні документації із землеустрою щодо інвентаризації земель, визначивши категорію земель, цільове призначення, вид використання земельних ділянок згідно з додатком до цього рішення, що не узгоджується з приписами вищенаведених правових актів.

Крім того, вимоги щодо проведення інвентаризації земель, в тому числі державної інвентаризації земель та земельних ділянок, під час здійснення землеустрою та складання за її результатами технічної документації із землеустрою щодо проведення інвентаризації земель, в тому числі державної інвентаризації земель та земельних ділянок (далі - технічна документація) визначені відповідно до Порядку проведення інвентаризації земель, затвердженого постановою кабінету Міністрів України від 05 червня 2019 року №476 (далі - Порядок).

Разом з тим, з пояснювальної записки та матеріалів доданих до проекту рішення, не можна дійти однозначного висновку щодо дотримання вимог Порядку.

Більше того, в преамбулі проекту рішення зазначається про те, що останній пропонується прийняти: «розглянувши технічні документації із землеустрою щодо інвентаризації земель».

У зв'язку з цим зауважуємо, що відповідно до Закону України «Про місцеве самоврядування в Україні» Київська міська рада є колегіальним представницьким органом місцевого самоврядування та складається з 120

депутатів.

Відповідно до частин першої та другої статті 59 Закону України «Про місцеве самоврядування в Україні» рада в межах своїх повноважень приймає нормативні та інші акти у формі рішень. Рішення ради приймаються на її пленарному засіданні після обговорення більшістю депутатів від загального складу ради.

Також, Київська міська рада, як було зазначено вище, наділена повноваженнями лише щодо затвердження технічної документації із землеустрою щодо інвентаризації земель, а не розгляду та затвердження.

З огляду на зазначене, виникає логічне запитання: «У який спосіб 120 депутатів Київської міської ради мають розглянути на пленарному засіданні технічні документації із землеустрою, якщо останні наділені повноваженнями лише «обговорення проектів рішень?»»

Крім того, технічна документація із землеустрою щодо інвентаризації земель за своєю правовою природою є окремим документом, що розробляється спеціальними суб'єктами у встановленому правовими актами порядку та не може бути додатком до рішення місцевої ради.

Також, управління правового забезпечення діяльності не уповноважене здійснювати правову експертизу документів, що не є додатками до проектів рішень.

Крім того, вважаємо за необхідне звернути увагу на те, що згідно з проектом додатку до проекту рішення пропонується затвердити технічну документацію із землеустрою щодо інвентаризації земель лісогосподарського призначення.

У зв'язку з цим, зауважуємо, що відповідно до статті 3 Земельного кодексу України земельні відносини, що виникають при використанні надр, лісів, вод, а також рослинного і тваринного світу, атмосферного повітря, регулюються цим Кодексом, нормативно-правовими актами про надра, ліси, води, рослинний і тваринний світ, атмосферне повітря, якщо вони не суперечать цьому Кодексу.

Згідно із статтею 45 Лісового кодексу України лісовпорядкування включає комплекс заходів, спрямованих на забезпечення ефективної організації та науково обґрунтованого ведення лісового господарства, охорони, захисту, раціонального використання, підвищення екологічного та ресурсного потенціалу лісів, культури ведення лісового господарства, отримання достовірної і всебічної інформації про лісовий фонд України.

Статтею 47 Лісового кодексу України передбачено, що лісовпорядкування є обов'язковим на всій території України та ведеться державними лісовпорядковими організаціями за єдиною системою в порядку, встановленому центральним органом виконавчої влади, що забезпечує формування державної політики у сфері лісового господарства.

У лісах, що перебувають у державній власності, лісовпорядкування ведеться за рахунок коштів державного бюджету, у лісах комунальної власності - місцевого бюджету, у лісах приватної власності - за кошти їх власників. Ведення лісовпорядкування може здійснюватися за рахунок інших джерел, не заборонених законом.

Згідно із статтею 48 Лісового кодексу України у матеріалах лісовпорядкування дається якісна і кількісна характеристика кожної лісової ділянки, комплексна оцінка ведення лісового господарства, що є основою для

розроблення на засадах сталого розвитку проекту організації та розвитку лісового господарства відповідного об'єкта лісовпорядкування.

Проект організації та розвитку лісового господарства передбачає екологічно обґрунтоване ведення лісового господарства і розробляється відповідно до нормативно-правових актів, що регулюють організацію лісовпорядкування.

У проекті організації та розвитку лісового господарства визначаються і обґрунтовуються основні напрями організації і розвитку лісового господарства об'єкта лісовпорядкування з урахуванням стану та перспектив економічного і соціального розвитку регіону.

Матеріали лісовпорядкування затверджуються в установленому порядку органом виконавчої влади з питань лісового господарства Автономної Республіки Крим, центральним органом виконавчої влади, що реалізує державну політику у сфері лісового господарства, за погодженням відповідно з органом виконавчої влади з питань охорони навколишнього природного середовища Автономної Республіки Крим, центральним органом виконавчої влади, що реалізує державну політику у сфері охорони навколишнього природного середовища.

Затверджені матеріали лісовпорядкування є обов'язковими для ведення лісового господарства, планування і прогнозування використання лісових ресурсів.

Відповідно до статті 49 Лісового кодексу України державний лісовий кадастр на території України ведеться з метою ефективної організації охорони і захисту лісів, раціонального використання лісового фонду України, відтворення лісів, здійснення систематичного контролю за якісними і кількісними змінами лісів.

Державний лісовий кадастр включає геопросторові дані, метадані та сервіси, оприлюднення, інша діяльність з якими та доступ до яких здійснюються у мережі Інтернет згідно із Законом України "Про національну інфраструктуру геопросторових даних".

Державний лісовий кадастр ведеться на основі державного земельного кадастру.

Проте, до проекту рішення не додано матеріалів, які б підтверджували дотримання вказаних вище приписів Закону.

Водночас, до секретаріату Київської міської ради надійшов лист Департаменту земельних ресурсів виконавчого органу Київської міської ради (Київської міської державної адміністрації) від 02.06.2021 №057032-7453, відповідно до якого останній погоджується із вищезазначеними зауваженнями та зазначає, що вони будуть враховані як при підготовці аналогічних наступних проектів рішень так і не заперечує проти внесення відповідних правок у відповідні проекти рішень, що заплановані для розгляду на пленарному засіданні Київської міської ради.

Враховуючи зазначене вище, проект рішення може бути прийнято за умови врахування вищенаведених зауважень управління та приведення проекту рішення до вимог законодавства.

В.о. начальника управління



Валентина ПОЛОЖИШНИК