



08/231-115/ПР
26.01.2024

КИЇВСЬКА МІСЬКА РАДА

II СЕСІЯ IX СКЛИКАННЯ

РІШЕННЯ

№ _____

Про передачу громадянину Чекану Павлу Івановичу у приватну власність земельної ділянки для будівництва і обслуговування житлового будинку, господарських будівель і споруд (присадибна ділянка) на вул. Боровій, 1 ж у Дарницькому районі міста Києва



342760320

Розглянувши заяву громадянина Чекана Павла Івановича _____, який зареєстрований за адресою: _____ від 22 грудня 2023 року про передачу у власність земельної ділянки, проект землеустрою щодо відведення земельної ділянки та додані документи, керуючись статтями 9, 79¹, 81, 83, 116, 118, 121, 122, 186 Земельного кодексу України, Законом України «Про внесення змін до деяких законодавчих актів України щодо розмежування земель державної та комунальної власності», пунктом 34 частини першої статті 26 Закону України «Про місцеве самоврядування в Україні», Законом України «Про адміністративну процедуру», Київська міська рада

ВИРІШИЛА:

1. Затвердити проект землеустрою щодо відведення земельної ділянки громадянину Чекану Павлу Івановичу для будівництва і обслуговування житлового будинку, господарських будівель і споруд (присадибна ділянка) на вул. Боровій, 1ж у Дарницькому районі м. Києва (категорія земель – землі житлової та громадської забудови, код виду цільового призначення - 02.01, справа № 342760320).

2. Передати громадянину Чекану Павлу Івановичу, за умови виконання пункту 3 цього рішення, у приватну власність земельну ділянку площею 0,0854 га (кадастровий номер 8000000000:90:217:0009) для будівництва і обслуговування житлового будинку, господарських будівель і споруд (присадибна ділянка) (код виду цільового призначення - 02.01) на вул. Боровій, 1 ж у Дарницькому районі міста Києва із земель комунальної власності територіальної громади міста Києва.

3. Громадянину Чекану Павлу Івановичу:

3.1. Виконувати обов'язки власника земельної ділянки відповідно до вимог статті 91 Земельного кодексу України.

3.2. Забезпечити вільний доступ для прокладання нових, ремонту та експлуатації існуючих інженерних мереж і споруд, що знаходяться в межах земельної ділянки.

3.3. Виконувати умови забудови земельної ділянки згідно з містобудівними умовами і обмеженнями щодо забудови земельної ділянки та документами, що дають право на виконання підготовчих та будівельних робіт, одержаними в установленому законодавством України порядку.

3.4. Вжити заходів щодо державної реєстрації права власності на земельну ділянку у порядку, встановленому Законом України «Про державну реєстрацію речових прав на нерухоме майно та їх обтяжень».

3.5. Питання майнових відносин вирішувати в установленому порядку.

3.6. Під час використання земельної ділянки дотримуватись обмежень у її використанні, зареєстрованих у Державному земельному кадастрі.

3.7. Питання сплати відновної вартості зелених насаджень (у разі їх наявності на земельній ділянці) вирішити відповідно до рішення Київської міської ради від 27 жовтня 2011 року № 384/6600 «Про затвердження Порядку видалення зелених насаджень на території міста Києва» (із змінами і доповненнями) до моменту державної реєстрації права власності на земельну ділянку.

4. Попередити власника, що право власності на земельну ділянку може бути припинено у випадках, передбачених статтями 140, 143 Земельного кодексу України.

5. Дане рішення набирає чинності з дня доведення його до відома заявника.

6. Відповідальному структурному підрозділу Київської міської ради забезпечити виконання пункту 5 цього рішення в порядку, визначеному Законом України «Про адміністративну процедуру».

7. Контроль за виконанням цього рішення покласти на постійну комісію Київської міської ради з питань архітектури, містопланування та земельних відносин.

Київський міський голова

Віталій КЛИЧКО

ПОДАННЯ:

Заступник голови
Київської міської державної адміністрації
з питань здійснення самоврядних
повноважень

Петро ОЛЕНИЧ

Директор Департаменту земельних ресурсів
виконавчого органу Київської міської ради
(Київської міської державної адміністрації)

Валентина ПЕЛИХ

Начальник юридичного управління
Департаменту земельних ресурсів
виконавчого органу Київської міської ради
(Київської міської державної адміністрації)

Дмитро РАДЗІЄВСЬКИЙ

ПОГОДЖЕНО:

Постійна комісія Київської міської ради
з питань архітектури, містопланування
та земельних відносин

Голова

Михайло ТЕРЕНТЬЄВ

Секретар

Юрій ФЕДОРЕНКО

Начальник управління правового
забезпечення діяльності
Київської міської ради

Валентина ПОЛОЖИШНИК

ПОЯСНЮВАЛЬНА ЗАПИСКА

№ ПЗН-61327 від 11.01.2024

До справи
№ 342760320

до проекту рішення Київської міської ради:
Про передачу громадянину Чекану Павлу Івановичу у приватну власність земельної ділянки для будівництва і обслуговування житлового будинку, господарських будівель і споруд (присадибна ділянка) на вул. Боровій, 1 ж у Дарницькому районі міста Києва



1. Фізична особа:

ПІБ:

Чекан Павло Іванович

Клопотання:

від 25.12.2023 номер 342760320

2. Відомості про земельну ділянку (кадастровий № 8000000000:90:217:0009)

Місце розташування (адреса):	<i>вул. Борова, 1 ж у Дарницькому районі міста Києва</i>
Площа:	<i>0,0854 га</i>
Вид та термін користування:	<i>право в процесі оформлення (власність)</i>
Категорія земель	<i>землі житлової та громадської забудови</i>
Цільове призначення:	<i>02.01 для будівництва і обслуговування житлового будинку, господарських будівель і споруд (присадибна ділянка)</i>

3. Обґрунтування прийняття рішення.

На замовлення зацікавленої особи землевпорядною організацією розроблено проект землеустрою щодо відведення земельної ділянки.

Відповідно до Земельного кодексу України та Порядку набуття прав на землю із земель комунальної власності у місті Києві, затвердженого рішенням Київської міської ради від 20.04.2017 № 241/2463, Департаментом земельних ресурсів виконавчого органу Київської міської ради (Київської міської державної адміністрації) розроблено проект рішення Київської міської ради: «Про передачу громадянину Чекану Павлу Івановичу у приватну власність земельної ділянки для будівництва і обслуговування житлового будинку, господарських будівель і споруд (присадибна ділянка) на вул. Боровій, 1 ж у Дарницькому районі міста Києва».

4. Мета прийняття рішення.

Метою прийняття рішення є забезпечення реалізації встановленого Земельним кодексом України права особи на оформлення права власності на землю.

5. Особливі характеристики ділянки.

Наявність будівель і споруд на ділянці:	<i>Земельна ділянка забудована житловим будинком загальною площею 144,5 кв. м, який належить на праві приватної власності громадянину Чекану Павлу Івановичу (інформаційна довідка з Державного реєстру речових прав на нерухоме майно від 12.01.2024 № 361652023), реєстраційний номер об'єкта нерухомого майна 2540255080000, запис про право власності від 17.12.2021 № 45800481. При проведенні топографо – геодезичних робіт встановлено, що вищезазначений житловий будинок (веранда) частково потрапляє в межі земельної ділянки з кадастровим номером 8000000000:90:217:0102.</i>
---	---

	<i>Гарантійним листом від 02.08.2023 громадянин Чекан П.І. підтверджує, що земельна ділянка (кадастровий номер 8000000000:90:217:0102) належить йому на праві приватної власності, майно інших фізичних та юридичних осіб на земельній ділянці відсутнє (інформаційна довідка з Державного реєстру речових прав на нерухоме майно від 12.01.2024 № 361718057).</i>
Наявність ДПТ:	<i>Детальний план території відсутній.</i>
Функціональне призначення згідно з Генпланом:	<i>Відповідно до Генерального плану міста Києва та проекту планування його приміської зони на період до 2020 року, затвердженого рішенням Київської міської ради від 28.03.2002 № 370/1804, земельна ділянка за функціональним призначенням належить до території житлової садибної забудови (існуючі).</i>
Правовий режим:	<i>Земельна ділянка належить до земель комунальної власності територіальної громади міста Києва.</i>
Розташування в зеленій зоні:	<i>Земельна ділянка не входить до зеленої зони.</i>
Інші особливості:	<i>Зазначаємо, що Департамент земельних ресурсів не може перебрати на себе повноваження Київської міської ради та приймати рішення про передачу або відмову в передачі у приватну власність земельної ділянки, оскільки відповідно до пункту 34 частини першої статті 26 Закону України «Про місцеве самоврядування в Україні» та статей 9, 122 Земельного кодексу України такі питання вирішуються виключно на пленарних засіданнях сільської, селищної, міської ради. Зазначене підтверджується, зокрема, рішеннями Верховного Суду від 28.04.2021 у справі № 826/8857/16, від 17.04.2018 у справі № 826/8107/16, від 16.09.2021 у справі № 826/8847/16. Зважаючи на вказане, цей проєкт рішення направляється для подальшого розгляду Київською міською радою відповідно до її Регламенту.</i>

6. Стан нормативно-правової бази у даній сфері правового регулювання.

Загальні засади та порядок передачі земельних ділянок у власність чи користування зацікавленим особам визначено Земельним кодексом України та Порядком набуття прав на землю із земель комунальної власності у місті Києві, затвердженим рішенням Київської міської ради від 20.04.2017 № 241/2463.

Проект рішення не містить інформацію з обмеженим доступом у розумінні статті 6 Закону України «Про доступ до публічної інформації».

Проект рішення не стосується прав і соціальної захищеності осіб з інвалідністю та не матиме впливу на життєдіяльність цієї категорії.

7. Фінансово-економічне обґрунтування.


Реалізація рішення не потребує додаткових витрат міського бюджету.

8. Прогноз соціально-економічних та інших наслідків прийняття рішення.

Наслідками прийняття розробленого проєкту рішення стане реалізація громадянином своїх прав на оформлення земельної ділянки.

Доповідач: директор Департаменту земельних ресурсів Валентина ПЕЛИХ

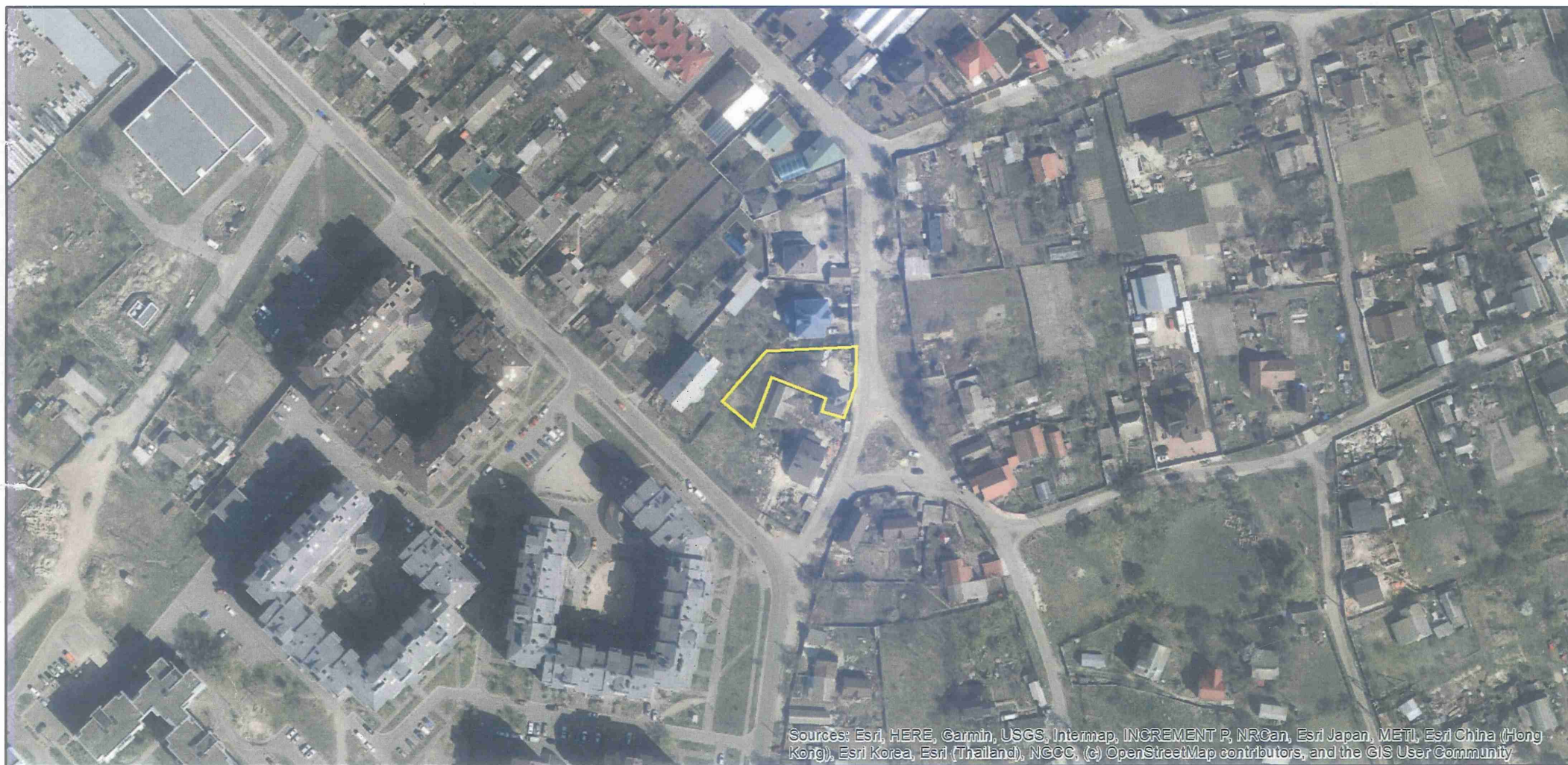
Директор Департаменту земельних ресурсів



Валентина ПЕЛИХ

Код земельної ділянки: 90:217:0009
Площа: 0.0854 га
Адрес земельної ділянки: Дарницький район, вул. Борова, 1 ж
Заявник: Чекан Павло Іванович

Вид та термін користування: власність
Цільове призначення: 02.01, для будівництва і обслуговування житлового будинку, господарських будівель і споруд (при садибна ділянка)



Sources: Esri, HERE, Garmin, USGS, Intermap, INCREMENT P, NRCan, Esri Japan, METI, Esri China (Hong Kong), Esri Korea, Esri (Thailand), NCCO, (c) OpenStreetMap contributors, and the GIS User Community

ВИТЯГ
з Державного земельного кадастру про земельну ділянку

Номер витягу	НВ-0000074442024
Дата формування	15.01.2024
Строк дії	три місяці з дати формування
Надано на заяву (запит)	Київська міська рада 15.01.2024, ЗВ-8000005132024

Дані, за якими здійснювався пошук інформації у Державному земельному кадастрі

Кадастровий номер земельної ділянки	8000000000:90:217:0009
Власник (користувач):	
Прізвище, власне ім'я, по батькові (за наявності)/найменування	-----
Податковий номер	-----
Унікальний номер запису в Єдиному державному демографічному реєстрі (за наявності)	-----

Загальні відомості про земельну ділянку

Кадастровий номер	8000000000:90:217:0009
Місце розташування (адміністративно-територіальна одиниця)	місто Київ, Дарницький район, вулиця Борова, 1ж
Цільове призначення:	
Категорія земель	Землі житлової та громадської забудови
Вид цільового призначення земельної ділянки	02.01 Для будівництва і обслуговування житлового будинку, господарських будівель і споруд (присадибна ділянка)
Обліковий номер масиву, до складу якого входить земельна ділянка	-----
Обліковий номер території, на якій розташовані земельні ділянки, необхідні для розміщення об'єктів, щодо яких відповідно до закону може здійснюватися примусове відчуження земельних ділянок з мотивів суспільної необхідності, до складу якої входить земельна ділянка	-----
Обліковий номер функціональної зони, до складу якої входить земельна ділянка	-----



Обліковий номер контуру
об'єкта будівництва та
закінченого будівництвом об'єкта,
розташованого на земельній
ділянці -----
Обліковий номер меліоративної
мережі, складової частини
меліоративної мережі, яка
забезпечує гідротехнічну
меліорацію відповідної земельної
ділянки -----
Обліковий номер об'єкта
інженерної інфраструктури, що
належить до складу відповідної
меліоративної мережі, складової
частини меліоративної мережі -----
Площа земельної ділянки, гектарів 0.0854
Нормативна грошова оцінка,
гривень -----
Дата проведення нормативної
грошової оцінки -----
Скасований кадастровий номер
(номери), у разі коли земельна
ділянка створена в результаті
поділу/об'єднання -----

Відомості про державну реєстрацію земельної ділянки

Інформація про документацію із землеустрою, на підставі якої здійснена державна реєстрація земельної ділянки	Проект землеустрою щодо відведення земельних ділянок, 02.08.2023; Фізична особа-підприємець Манькута Ольга Петрівна, Манькута Ольга Петрівна
Орган, який зареєстрував земельну ділянку	Відділ № 3 Управління надання адміністративних послуг Головного управління Держгеокадастру у Сумській області
Дата державної реєстрації земельної ділянки	07.09.2023



Відомості про право власності / право постійного користування внесені до Поземельної книги, крім відомостей про речові права, що виникли після 1 січня 2013 року

Вид права	-----
Інформація про власників (користувачів) земельної ділянки	
Прізвище, власне ім'я, по батькові (за наявності)/найменування	-----
Громадянство	-----
Реквізити документа, що посвідчує особу	-----
Податковий номер/номер та серія (за наявності) паспорта фізичної особи	-----
Унікальний номер запису в Єдиному державному демографічному реєстрі (за наявності)	-----
Місце проживання/ місцезнаходження	-----
Частка у спільній власності	-----
Документ, який є підставою для виникнення права	-----
Документ, що посвідчує право	-----

Відомості про оренду, суборенду згідно з Державним реєстром земель

Стан відомостей	актуальні
Орендар:	
Прізвище, власне ім'я, по батькові (за наявності)/найменування	-----
Громадянство	-----
Реквізити документа, що посвідчує особу	-----
Податковий номер/номер та серія (за наявності) паспорта фізичної особи	-----
Унікальний номер запису в Єдиному державному демографічному реєстрі (за наявності)	-----
Місце проживання/ місцезнаходження	-----



Площа земельної ділянки, -----
переданої в оренду
Орган, що здійснив державну -----
реєстрацію речового права
Дата державної реєстрації речового -----
права
Строк дії речового права -----

Суборендар:

Прізвище, власне ім'я, по батькові -----
(за наявності)/найменування
Громадянство -----
Реквізити документа, що посвідчує -----
особу
Податковий номер/номер та серія -----
(за наявності) паспорта фізичної
особи
Унікальний номер запису -----
в Єдиному державному
демографічному реєстрі (за
наявності)
Місце проживання/ -----
місцезнаходження
Площа земельної ділянки (її -----
частини), переданої в суборенду
Обліковий номер частини -----
земельної ділянки, на яку
поширюється дія договору
суборенди
Орган, що здійснив державну -----
реєстрацію речового права
Дата державної реєстрації речового -----
права
Строк дії речового права -----
Додаткові відомості -----

Відомості про земельний сервітут згідно з Державним реєстром земель

Стан відомостей ----- актуальні
Вид сервітуту -----
Площа земельної ділянки (її -----
частини), на яку поширюється дія
сервітуту



Обліковий номер земельної ділянки (її частини), на яку поширюється дія сервітуту	-----
Підстава для встановлення земельного сервітуту	-----
Орган, що здійснив державну реєстрацію сервітуту	-----
Дата державної реєстрації сервітуту	-----
Строк дії сервітуту	-----
Додаткові відомості	-----

Відомості про обмеження у використанні земельної ділянки

Вид обмеження у використанні земельної ділянки	Охоронна зона навколо (уздовж) об'єкта енергетичної системи
--	---

Обліковий номер частини земельної ділянки, на яку поширюється дія обмеження у використанні земельної ділянки	-----
--	-------

Площа земельної ділянки (її частини), на яку поширюється дія обмеження	0.0050 гектарів
--	-----------------

Підстава для виникнення обмеження у використанні земельної ділянки	Закон Постанова Кабінету Міністрів України № 1455 "Про затвердження Правил охорони електричних мереж" 27.12.2022
--	--

Орган, що здійснив державну реєстрацію обмеження	-----
--	-------

Дата державної реєстрації обмеження	-----
-------------------------------------	-------

Строк дії обмеження	безстроково
---------------------	-------------

Вид обмеження у використанні земельної ділянки	Охоронна зона навколо інженерних комунікацій
--	--

Обліковий номер частини земельної ділянки, на яку поширюється дія обмеження у використанні земельної ділянки	-----
--	-------

Площа земельної ділянки (її частини), на яку поширюється дія обмеження	0.0030 гектарів
--	-----------------

Підстава для виникнення обмеження у використанні земельної ділянки	Закон ДБН В.2.5-75:2013 «Каналізація. Зовнішні мережі та споруди», затверджені наказом Міністерства регіонального
--	---



розвитку, будівництва та житлово-комунального господарства України № 134 (зі змінами та доповненнями) 28.08.2013

Орган, що здійснив державну реєстрацію обмеження	-----
Дата державної реєстрації обмеження	-----
Строк дії обмеження	безстроково
Вид обмеження у використанні земельної ділянки	Охоронна зона навколо інженерних комунікацій
Обліковий номер частини земельної ділянки, на яку поширюється дія обмеження у використанні земельної ділянки	-----
Площа земельної ділянки (її частини), на яку поширюється дія обмеження	0.0150 гектарів
Підстава для виникнення обмеження у використанні земельної ділянки	Закон ДБН В 2.5-74-2013 «Водопостачання. Зовнішні мережі та споруди. Основні положення проектування», затверджені наказом Міністерства регіонального розвитку, будівництва та житлово-комунального господарства України № 133 (зі змінами та доповненнями) 08.04.2013

Орган, що здійснив державну реєстрацію обмеження	-----
Дата державної реєстрації обмеження	-----
Строк дії обмеження	безстроково

Інформація про документи, на підставі яких відомості про обмеження у використанні земель внесені до Державного земельного кадастру

Реквізити заяви про державну реєстрацію обмеження у використанні земель	-----
Прізвище, власне ім'я та по батькові (за наявності)/ найменування заявника	-----
Інформація про документи, на підставі яких внесені відомості про обмеження у використанні земель	-----

Відомості про заходи щодо охорони земель і ґрунтів

Назва та напрям заходу	-----
------------------------	-------




Площа -----
Товщина родючого шару ґрунту, у
тому числі об'єм ґрунтової маси -----
Кошторисна вартість
запроектованих робіт -----
Строки проведення -----
Інформація про документи,
на підставі яких передбачено
здійснення заходу щодо охорони
земель і ґрунтів -----

Відомості про ділянки надр, надані у користування відповідно до спеціальних дозволів на користування надрами та актів про надання гірничих відводів, одержаних в порядку інформаційної взаємодії між Державним земельним кадастром, Держгеонадрами та Держпраці (за наявності)

Реєстраційний номер спеціального -----
дозволу на користування надрами -----
Дата видачі спеціального дозволу -----
на користування надрами -----
Підстава для надання спеціального -----
дозволу на користування надрами -----
Вид користування надрами -----
Відомості про ділянку надр, що -----
надається у користування -----
Площа ділянки надр, що надається -----
у користування -----
Вид корисної копалини -----
Відомості про особу, якій -----
надано спеціальний дозвіл на -----
користування надрами: -----
Прізвище, власне ім'я та -----
по батькові (за наявності)/
найменування -----
Реєстраційний номер облікової -----
картки платника податків/ серія -----
(за наявності) та номер паспорта -----
фізичної особи/код згідно з -----
ЄДРПОУ -----
Строк дії спеціального дозволу на -----
користування надрами -----
Документ, який засвідчує надання -----
гірничого відводу -----



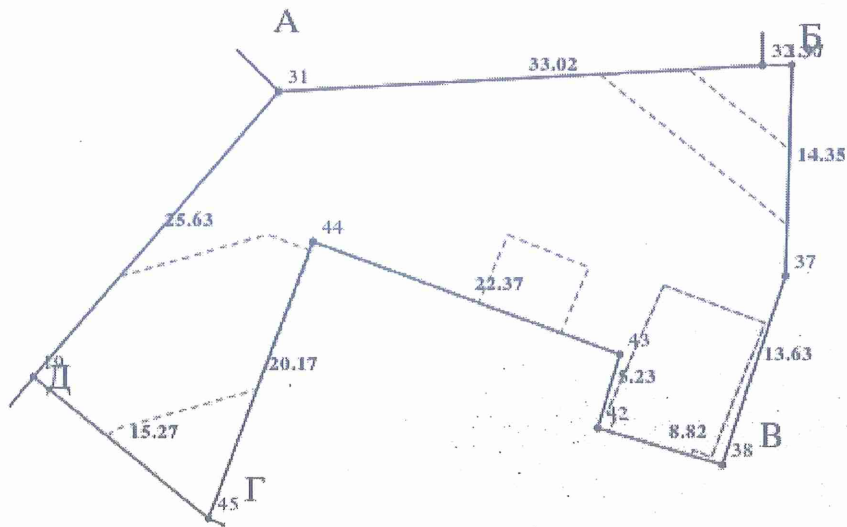
Відомості про користувача
гірничого відводу (за наявності)
Найменування/ прізвище, власне -----
ім'я та по батькові (за наявності)
Мета надання гірничого відводу -----
Площа проєкції гірничого відводу -----
Строк дії акта про надання -----
гірничого відводу



Додаток
до витягу з Державного земельного кадастру
про земельну ділянку
від 15.01.2024 р. № НВ-0000074442024

Кадастровий номер земельної ділянки 8000000000:90:217:0009

КАДАСТРОВИЙ ПЛАН ЗЕМЕЛЬНОЇ ДІЛЯНКИ



Масштаб 1: 500



Умовні позначення:

Опис меж:

Від А до Б Мірошник Анжела Валеріївна, Мельнич Павло Костянтинович (Кадастровий Номер 8000000000:90:217:0055);

Від Б до В Землі загального користування (вул. Борс)
Від В до Г Чекан Павло Іванович (Кадастровий Номер 8000000000:90:217:0102);

Від Г до Д Стрелковська Іванна Вячеславівна, Анісімов Микола Миколайович (Кадастровий Номер 8000000000:90:217:0005);

Від Д до А Кутня Ганна Мигалівна (Кадастровий Номер 8000000000:90:217:0001);



КООРДИНАТИ ПОВОРОТНИХ ТОЧОК МЕЖ ЗЕМЕЛЬНОЇ ДІЛЯНКИ

Номер точки	Назва точки	Відстань (метрів)	Координати (м)	
			X	Y

Місце розташування		місто Київ, Дарницький район, вулиця Борова, 1ж
Цільове призначення	Категорія земель	Землі житлової та громадської забудови
	Код цільового призначення	02.01 Для будівництва і обслуговування житлового будинку, господарських будівель і споруд (присадибна ділянка)
Площа, гектарів		0.0854
Відомості про перенесення в натуру (на місцевість) меж	охоронних зон, прибережних захисних смуг і пляжних зон, зон санітарної охорони, санітарно-захисних зон і зон особливого режиму використання земель (за наявності)	-----
	земельної ділянки (у разі формування земельної ділянки)	-----
	частини земельної ділянки, на якій може проводитися гідротехнічна меліорація (за наявності)	-----
Відомості про контури об'єктів нерухомого майна, меліоративних мереж, складових частин меліоративних мереж та точки водовиділу, розташовані на земельній ділянці (за наявності)		-----
Відомості про встановлені межові знаки (у разі формування земельної ділянки)		-----

Розробник документації із
землеустрою:


Фізична особа-підприємець Манькута
Ольга Петрівна, Манькута Ольга Петрівна

(прізвище, власне ім'я, по батькові (за наявності) фізичної особи / найменування юридичної особи)



ЕКСПЛІКАЦІЯ ЗЕМЕЛЬНИХ УГІДЬ

Всього земель, га	У тому числі за земельними угіддями, га:	
	Малоповерхова забудова	Малоповерхова забудова
1	2	3
Площа земельної ділянки, га 0.0854	0.0077	0.0777





Заступник міського голови –
секретар Київської міської ради

Терентьеву М. О.
Положишник В. О.

Прошу розглянути проєкт рішення від 26.01.2024
№ 08/231 - 115/ПР в установленому порядку.

Омельченко А. В.

Для контролю за проходженням та тиражування.

Володимир БОНДАРЕНКО

“29” січня 2024 року
№ 08/231 – 115/ПР

08/231-115/ПР
26.01.2024



УКРАЇНА

ВИКОНАВЧИЙ ОРГАН КИЇВСЬКОЇ МІСЬКОЇ РАДИ
(КИЇВСЬКА МІСЬКА ДЕРЖАВНА АДМІНІСТРАЦІЯ)

ДЕПАРТАМЕНТ ЗЕМЕЛЬНИХ РЕСУРСІВ

вул. Хрещатик, 32-а, м. Київ, 01001 тел. (044) 202 78 15

Контактний центр міста Києва (044) 15 51 E-mail: kyivland@kyivcity.gov.ua Код ЄДРПОУ 26199097

26.01.24 № 05715-СЛ-61327

Заступнику міського голови-
секретарю Київської міської ради
Володимиру БОНДАРЕНКУ

Шановний Володимире Володимировичу!

Департамент земельних ресурсів виконавчого органу Київської міської ради (Київської міської державної адміністрації) відповідно до пункту 3 статті 26 Регламенту Київської міської ради, затвердженого рішенням Київської міської ради від 04.11.2021 № 3135/3176, направляє проект рішення Київської міської ради «Про передачу громадянину Чекану Павлу Івановичу у приватну власність земельної ділянки для будівництва і обслуговування житлового будинку, господарських будівель і споруд (присадибна ділянка) на вул. Боровій, 1 ж у Дарницькому районі міста Києва» (справа № 342760320) для подальшого опрацювання.

Додатки:

- проект рішення Київської міської ради до справи № 342760320 на 2 арк. в 1 примірнику;
- пояснювальна записка до справи № 342760320 на 3 арк. в 1 примірнику;
- витяг з бази даних міського земельного кадастру на 1 арк. в 1 примірнику;
- матеріали супутникової фотозйомки на 1 арк. в 1 примірнику;
- проект землеустрою щодо відведення земельної ділянки 1 книга в 1 примірнику;
- витяг з Державного земельного кадастру про земельну ділянку від 15.01.2024 № НВ-0000074442024 на 6 арк. в 1 примірнику;
- інформаційна довідка з Державного реєстру речових прав на нерухоме майно від 12.01.2024 № 3616522023 на 1 арк. в 1 примірнику;
- заява від 22.12.2023 № 342760320 на 1 арк. в 1 примірнику;
- копія листа Департаменту земельних ресурсів від 29.12.2023 № 05702-17562 на 1 арк. в 1 примірнику.


З повагою

Директор

Валентина ПЕЛИХ

Текст проєкту рішення у паперовому вигляді відповідає проєкту в електронному вигляді на USB носії.

Начальник другого відділу управління землеустрою та ринку земель Департаменту земельних ресурсів
Станіслав Коростій

A handwritten signature in blue ink, appearing to be 'Stanislav Korostiy', written over the printed name.