



КИЇВСЬКА МІСЬКА РАДА

IV СЕСІЯ VIII СКЛИКАННЯ

РІШЕННЯ

№ _____

ПРОЕКТ

Про внесення змін до таблиці N 1 до додатка 5 до рішення Київської міської ради від 23 червня 2011 року N 242/5629 «Про встановлення місцевих податків і зборів у м. Києві та акцизного податку»

Відповідно до статей 13, 14 Конституції України, пункту 34 частини першої статті 26 Закону України «Про місцеве самоврядування в Україні», Земельного кодексу України, Податкового кодексу України, Київська міська рада

ВИРІШИЛА:

1. Внести до таблиці N 1 до додатка 5 до рішення Київської міської ради від 23 червня 2011 N 242/5629 "Про встановлення місцевих податків і зборів у м. Києві та акцизного податку" (у редакції рішення Київської міської ради від 02.07.2015 N 667/1531) такі зміни:

1.1. Виключити з переліку паркувальних майданчиків, які закріплені за комунальним підприємством «Київтранспарксервіс» (Дніпровський р-н, Спеціально обладнані майданчики для паркування, Територіальне розміщення паркувального майданчика (III зона), земельні ділянки на вулиці Туманяна, 15 (позиція 39), на розі вул. Флоренції та вул. Туманяна (позиція 41).

2. Офіційно оприлюднити це рішення у газеті Київської міської ради "Хрещатик".

3. Контроль за виконанням цього рішення покласти на постійну комісію Київської міської ради з питань бюджету та соціально-економічного розвитку.

Київський міський голова

В. Кличко

ПОДАННЯ:

Депутат Київської міської ради



О. Петровець

ПОГОДЖЕНО:

Постійна комісія Київської
міської ради з питань бюджету та
соціально-економічного розвитку

Голова

А. Странніков

Секретар

Г. Ясинський

Постійна комісія Київської
міської ради з питань транспорту,
зв'язку та реклами

Голова

О. Окопний

Секретар

А. Задерейко

Постійна комісія Київської
міської ради з питань містобудування,
архітектури та землекористування

Голова

О. Міщенко

Секретар

І. Картавий

Начальник управління правового
забезпечення діяльності
Київської міської ради

В. Слончак

ПОЯСНЮВАЛЬНА ЗАПИСКА

до проекту рішення Київської міської ради «Про внесення змін до таблиці
№ 1 до додатка 5 до рішення Київської міської ради від 23 червня 2011 року
№ 242/5629 «Про встановлення місцевих податків і зборів у м. Києві та
акцизного податку»

1. Обґрунтування прийняття рішення


Проект рішення Київської міської ради «Про внесення змін до таблиці № 1 до додатка 5 до рішення Київської міської ради від 23 червня 2011 року № 242/5629 «Про встановлення місцевих податків і зборів у м. Києві та акцизного податку» підготовлений на численні прохання громадськості з метою захисту прав територіальної громади міста Києва, а саме Лівобережного масиву, на безпечне для життя та здоров'я навколишнє природне середовище, гарантоване статтею 50 Конституції України.

На земельній ділянці на розі вулиці Туманяна та вулиці Флоренції в Дніпровському районі м. Києва облаштовано сквер, знаходиться велика кількість зелених насаджень, як багаторічних дерев та і недавно висаджених. Ця територія є улюбленим місцем відпочинку жителів мікрорайону Лівобережний.

Рішенням Київської міської ради від 13 листопада 2013 року № 452/9940 «Про оголошення природної території, розташованої на вулиці Туманяна, навпроти житлових будинків 52-в на вулиці М. Раскової та 15-а на вулиці Туманяна у Дніпровському районі м. Києва, сквером» земельній ділянці площею 2,0 га за рахунок міських земель, не наданих у власність чи користування, на вулиці Туманяна, навпроти будинків 52-в на вулиці М. Раскової та 15-а на вулиці Туманяна у Дніпровському районі м. Києва, надано статус скверу та доручено Київському комунальному об'єднанню зеленого будівництва та експлуатації зелених насаджень міста «Київзеленбуд» виконавчого органу Київської міської ради (Київської міської державної адміністрації) здійснити організаційно-правові заходи щодо облаштування скверу на вище вказаній земельній ділянці.

На виконання рішення Київської міської ради Комунальним підприємством по утриманню зелених насаджень Дніпровського району м. Києва подано клопотання про надання дозволу на розроблення проекту землеустрою щодо відведення земельної ділянки на вул. Ованеса Туманяна у Дніпровському районі м. Києва для утримання скверу (кадастрова справа К-26925).

Однак вище вказана земельна ділянка, якій надано статус скверу, не може бути передана в постійне користування Комунальному підприємству по утриманню зелених насаджень Дніпровського району м. Києва, через включення частини земельної ділянки до переліку паркувальних майданчиків, які закріплені за комунальним підприємством «Київтранспарксервіс», затвердженого рішенням Київської міської ради від 23 червня 2011 року № 242/5629 «Про встановлення місцевих податків і зборів у м. Києві та акцизного податку» із змінами і



доповненнями. Як зазначають місцеві мешканці, розміщення парковки відбулося шляхом самозахоплення території і перешкоджає повноцінному відпочинку жителів у сквері мікрорайону.

Територія земельних ділянок, які пропонуються виключити з переліку паркувальних майданчиків, які закріплені за комунальним підприємством «Київтранспарксервіс», входить до території скверу і використовується мешканцями міста Києва як зелена зона та зона відпочинку.

2. Мета і завдання прийняття рішення

Метою і завданням даного проекту рішення є врахування інтересів мешканців м. Києва шляхом усунення перешкод для облаштування скверу на вул. Ованеса Туманяна у Дніпровському районі м. Києва шляхом виключення з переліку паркувальних майданчиків, які закріплені за комунальним підприємством «Київтранспарксервіс» (Дніпровський р-н, Спеціально обладнані майданчики для паркування, Територіальне розміщення паркувального майданчика (III зона), земельні ділянки на вулиці Туманяна, 15 (позиція 39), на розі вул. Флоренції та вул. Туманяна (позиція 41).

3. Загальна характеристика і основні положення рішення

Проект рішення передбачає:

- внести зміни до таблиці N 1 до додатка 5 до рішення Київської міської ради від 23 червня 2011 року N 242/5629 "Про встановлення місцевих податків і зборів у м. Києві та акцизного податку" (у редакції рішення Київської міської ради від 02.07.2015 N 667/1531).

-


4. Стан нормативно-правової бази у даній сфері правового регулювання

Дане питання регулюється нормами статей 13, 14 Конституції України, пунктом 34 частини першої статті 26 Закону України «Про місцеве самоврядування в Україні», Земельним кодексом України, Податковим кодексом України.

5. Фінансово-економічне обґрунтування

Реалізація проекту рішення не потребує додаткових видатків з місцевого бюджету.

Оскільки одна з земельних ділянок, які пропонується виключити з переліку проектом рішення, на даний час фактично не використовуються відповідно як паркувальний майданчик, а від використання іншої кошти до бюджету міста не надходять, прийняття даного рішення не призведе до недонадходжень до бюджету м. Києва.



6. Прогноз соціально-економічних та інших наслідків прийняття рішення

Прийняття та реалізація проекту рішення дозволить територіальній громаді міста Києва реалізувати своє право на безпечне для життя та здоров'я навколишнє природне середовище, сприятиме раціональному використанню землі у місті Києві.

Доповідач на пленарному засіданні: депутат Київської міської ради Петровець О.Ф.

Депутат Київської міської ради



О.Ф. Петровець


ПОРІВНЯЛЬНА ТАБЛИЦЯ

до проекту рішення Київської міської ради «Про внесення змін до таблиці N 1 до додатка 5 до рішення Київської міської ради від 23 червня 2011 року N 242/5629 «Про встановлення місцевих податків і зборів у м. Києві та акцизного податку»

Таблиця N 1 до додатка 5 до рішення Київської міської ради від 23 червня 2011 року N 242/5629 «Про встановлення місцевих податків і зборів у м. Києві та акцизного податку»													
Чинна редакція						Редакція з врахуванням запропонованих змін та доповнень							
Спеціально обладнані майданчики для паркування						Спеціально обладнані майданчики для паркування							
Територіальне розміщення паркувального майданчика (III зона)						Територіальне розміщення паркувального майданчика (III зона)							
	бульв. Гашека Я., 18, 17	60	1500,0	690,0	69,0	дорожні знаки	1	бульв. Гашека Я., 18, 17	60	1500,0	690,0	69,0	дорожні знаки
2	бульв. Перова, 21	30	750,0	345,0	34,5	дорожні знаки	2	бульв. Перова, 21	30	750,0	345,0	34,5	дорожні знаки
3	бульв. Перова, 27-а	64	1600,0	736,0	69,0	дорожні знаки	3	бульв. Перова, 27-а	64	1600,0	736,0	69,0	дорожні знаки
4	вул. Азербайджанська, перетин з вул. Червоногвардійською	56	1400,0	644,0	69,0	дорожні знаки	4	вул. Азербайджанська, перетин з вул. Червоногвардійською	56	1400,0	644,0	69,0	дорожні знаки
5	вул. Алма-Атинська, 41-б	44	1100,0	506,0	46,0	дорожні знаки	5	вул. Алма-Атинська, 41-б	44	1100,0	506,0	46,0	дорожні знаки
6	вул. Алма-Атинська, 74	20	500,0	230,0	23,0	дорожні знаки	6	вул. Алма-Атинська, 74	20	500,0	230,0	23,0	дорожні знаки
7	вул. Березняківська, 19	200	5000,0	2300,0	230,0	дорожні знаки	7	вул. Березняківська, 19	200	5000,0	2300,0	230,0	дорожні знаки




8	вул. Березняківська, 21	18	450,0	207,0	23,0	дорожні знаки	8	вул. Березняківська, 21	18	450,0	207,0	23,0	дорожні знаки
9	вул. Будівельників, 12 (8-б, 8)	28	700,0	322,0	34,5	дорожні знаки	9	вул. Будівельників, 12 (8-б, 8)	28	700,0	322,0	34,5	дорожні знаки
10	вул. Вершигори (навпроти буд. N 3 - 5)	70	1750,0	805,0	80,5	дорожні знаки	10	вул. Вершигори (навпроти буд. N 3 - 5)	70	1750,0	805,0	80,5	дорожні знаки
11	вул. Вершигори, 2 (навпроти)	450	11250,0	5175,0	517,5	дорожні знаки	11	вул. Вершигори, 2 (навпроти)	450	11250,0	5175,0	517,5	дорожні знаки
12	вул. Вершигори, 2 (навпроти у розворотному кільці)	100	2500,0	1150,0	115,0	дорожні знаки	12	вул. Вершигори, 2 (навпроти у розворотному кільці)	100	2500,0	1150,0	115,0	дорожні знаки
13	вул. Вершигори, 9, 9-а	17	425,0	195,5	23,0	дорожні знаки	13	вул. Вершигори, 9, 9-а	17	425,0	195,5	23,0	дорожні знаки
14	вул. Воскресенська, 2-а	160	4000,0	1840,0	184,0	дорожні знаки	14	вул. Воскресенська, 2-а	160	4000,0	1840,0	184,0	дорожні знаки
15	вул. Жмаченка, 7	40	600,0	460,0	46,0	дорожні знаки	15	вул. Жмаченка, 7	40	600,0	460,0	46,0	дорожні знаки
16	вул. Жмаченка, 9	36	900,0	414,0	46,0	дорожні знаки	16	вул. Жмаченка, 9	36	900,0	414,0	46,0	дорожні знаки
17	вул. Запорожця, 26	22	550,0	253,0	23,0	дорожні знаки	17	вул. Запорожця, 26	22	550,0	253,0	23,0	дорожні знаки
18	вул. Калачівська, 11	30	750,0	345,0	34,5	дорожні знаки	18	вул. Калачівська, 11	30	750,0	345,0	34,5	дорожні знаки
19	вул. Кармалюка, 47	35	875,0	402,5	46,0	дорожні знаки	19	вул. Кармалюка, 47	35	875,0	402,5	46,0	дорожні знаки
20	вул. Каунаська, 4/6	29	725,0	333,5	34,5	дорожні знаки	20	вул. Каунаська, 4/6	29	725,0	333,5	34,5	дорожні знаки
21	вул. Космічна, 6 - 8	26	650,0	299,0	34,5	дорожні знаки	21	вул. Космічна, 6 - 8	26	650,0	299,0	34,5	дорожні знаки



22	вул. Курнатовського, 2	247	6180,0	2840,5	287,5	дорожні знаки	22	вул. Курнатовського, 2	247	6180,0	2840,5	287,5	дорожні знаки
23	вул. Микільсько-Слобідська, 5-а	34	510,0	391,0	34,5	дорожні знаки	23	вул. Микільсько-Слобідська, 5-а	34	510,0	391,0	34,5	дорожні знаки
24	вул. Микільсько-Слобідська, 6/2	200	5000,0	2300,0	230,0	дорожні знаки	24	вул. Микільсько-Слобідська, 6/2	200	5000,0	2300,0	230,0	дорожні знаки
25	вул. Микільсько-Слобідська, 6/2	44	1100,0	506,0	46,0	дорожні знаки	25	вул. Микільсько-Слобідська, 6/2	44	1100,0	506,0	46,0	дорожні знаки
26	вул. Миропільська, 35-б	111	2775,0	1276,5	126,5	дорожні знаки	26	вул. Миропільська, 35-б	111	2775,0	1276,5	126,5	дорожні знаки
27	вул. Миропільська, 37-в	25	625,0	287,5	34,5	дорожні знаки	27	вул. Миропільська, 37-в	25	625,0	287,5	34,5	дорожні знаки
28	вул. Мініна, 4	26	650,0	299,0	34,5	дорожні знаки	28	вул. Мініна, 4	26	650,0	299,0	34,5	дорожні знаки
29	вул. Окіпної Р., 4-б	37	925,0	425,5	46,0	дорожні знаки	29	вул. Окіпної Р., 4-б	37	925,0	425,5	46,0	дорожні знаки
30	вул. Панельна, 2	500	12500,0	5750,0	575,0	дорожні знаки	30	вул. Панельна, 2	500	12500,0	5750,0	575,0	дорожні знаки
31	вул. Попудренка, 44	45	1125,0	517,5	57,5	дорожні знаки	31	вул. Попудренка, 44	45	1125,0	517,5	57,5	дорожні знаки
32	вул. Празька, 18-а	35	875,0	402,5	46,0	дорожні знаки	32	вул. Празька, 18-а	35	875,0	402,5	46,0	дорожні знаки
33	вул. Райдужна, 37	39	975,0	448,5	46,0	дорожні знаки	33	вул. Райдужна, 37	39	975,0	448,5	46,0	дорожні знаки
34	вул. Раскової М., 52-в	80	2000,0	920,0	92,0	дорожні знаки	34	вул. Раскової М., 52-в	80	2000,0	920,0	92,0	дорожні знаки
35	вул. Серафимовича, 3-а - 3/1	17	425,0	195,5	23,0	дорожні знаки	35	вул. Серафимовича, 3-а - 3/1	17	425,0	195,5	23,0	дорожні знаки



36	вул. Серафимовича, 19-а	43	1075,0	494,5	46,0	дорожні знаки	36	вул. Серафимовича, 19-а	43	1075,0	494,5	46,0	дорожні знаки
37	вул. Сиваська, 1	70	1750,0	805,0	80,5	дорожні знаки	37	вул. Сиваська, 1	70	1750,0	805,0	80,5	дорожні знаки
38	вул. Стальського, 29	595	14875,0	6842,5	690,0	дорожні знаки	38	вул. Стальського, 29	595	14875,0	6842,5	690,0	дорожні знаки
39	вул. Туманяна, 15	55	1375,0	632,5	69,0	дорожні знаки	39						
40	вул. Челябінська, навпроти буд. 15-а	40	1000,0	460,0	46,0	дорожні знаки	40	вул. Челябінська, навпроти буд. 15-а	40	1000,0	460,0	46,0	дорожні знаки
41	на розі вул. Флоренції та вул. Туманяна	29	725,0	333,5	34,5	дорожні знаки	41						
42	набережна Дніпровська, 7	59	1475,0	678,5	69,0	дорожні знаки	42	набережна Дніпровська, 7	59	1475,0	678,5	69,0	дорожні знаки
43	провул. Сенюманський, 16	100	2500,0	1150,0	115,0	дорожні знаки	43	провул. Сенюманський, 16	100	2500,0	1150,0	115,0	дорожні знаки
44	просп. Броварський (Гідропарк біля мосту "Метро")	54	1350,0	621,0	57,5	дорожні знаки	44	просп. Броварський (Гідропарк біля мосту "Метро")	54	1350,0	621,0	57,5	дорожні знаки
45	просп. Броварський ("Гідропарк")	296	7400,0	3404,0	345,0	дорожні знаки	45	просп. Броварський ("Гідропарк")	296	7400,0	3404,0	345,0	дорожні знаки
46	просп. Ватутіна Генерала, 18	50	1250,0	575,0	57,5	дорожні знаки	46	просп. Ватутіна Генерала, 18	50	1250,0	575,0	57,5	дорожні знаки
47	просп. Ватутіна Генерала, 26	240	6000,0	2760,0	276,0	дорожні знаки	47	просп. Ватутіна Генерала, 26	240	6000,0	2760,0	276,0	дорожні знаки



48	просп. Ватутіна Генерала, 26 (навпроти)	260	6500,0	2990,0	299,0	дорожні знаки	48	просп. Ватутіна Генерала, 26 (навпроти)	260	6500,0	2990,0	299,0	дорожні знаки
49	просп. Ватутіна Генерала, 30	220	5500,0	2530,0	253,0	дорожні знаки	49	просп. Ватутіна Генерала, 30	220	5500,0	2530,0	253,0	дорожні знаки
50	просп. Ватутіна Генерала, 30 (навпроти)	300	7500,0	3450,0	345,0	дорожні знаки	50	просп. Ватутіна Генерала, 30 (навпроти)	300	7500,0	3450,0	345,0	дорожні знаки
51	просп. Визволителів, 9 - 11	29	725,0	333,5	34,5	дорожні знаки	51	просп. Визволителів, 9 - 11	29	725,0	333,5	34,5	дорожні знаки
52	просп. Возз'єднання, 21	47	1175,0	540,5	57,5	дорожні знаки	52	просп. Возз'єднання, 21	47	1175,0	540,5	57,5	дорожні знаки
53	просп. Гагаріна, 15	45	1125,0	517,5	57,5	дорожні знаки	53	просп. Гагаріна, 15	45	1125,0	517,5	57,5	дорожні знаки
54	просп. Навої Алішера, 1-а	72	1800,0	828,0	80,5	дорожні знаки	54	просп. Навої Алішера, 1-а	72	1800,0	828,0	80,5	дорожні знаки
55	просп. Тичини, 6-а	22	550,0	253,0	23,0	дорожні знаки	55	просп. Тичини, 6-а	22	550,0	253,0	23,0	дорожні знаки
56	ріг вул. Райдужної та М. Черемшини	60	1500,0	690,0	69,0	дорожні знаки	56	ріг вул. Райдужної та М. Черемшини	60	1500,0	690,0	69,0	дорожні знаки

Депутат Київської міської ради



О. Петровець



КИЇВСЬКА МІСЬКА РАДА
XII сесія VI скликання

РІШЕННЯ

від 13 листопада 2013 року N 452/9940

Про оголошення природної території, розташованої на вулиці Туманяна, навпроти житлових будинків 52-в на вулиці М. Раскової та 15-а на вулиці Туманяна у Дніпровському районі м. Києва сквером

Відповідно до статті 19 Земельного кодексу України, пункту 34 частини першої статті 26 Закону України "Про місцеве самоврядування в Україні", статті 7, статей 51 - 53 Закону України "Про природно-заповідний фонд України" та з метою раціонального використання і збереження зелених насаджень, а також враховуючи численні звернення громадян, Київська міська рада **вирішила**:

1. Надати земельній ділянці площею 2,0 га за рахунок міських земель, не наданих у власність чи користування, на вулиці Туманяна, навпроти будинків 52-в на вулиці М. Раскової та 15-а на вулиці Туманяна у Дніпровському районі м. Києва статус скверу.
2. Внести зміни до Програми розвитку зеленої зони м. Києва до 2010 року та концепції формування зелених насаджень в центральній частині міста, затверджених рішенням Київської міської ради від 19.07.2005 N 806/3381, та продовжених на період 2010 - 2015 років рішенням Київської міської ради від 27.11.2009 N 714/2783 (таблиця 2 "Озеленені території загального користування м. Києва, що відповідають типологічним ознакам та планувальним вимогам"), додавши земельну ділянку, визначену пунктом 1 цього рішення, до переліку скверів Дніпровського району міста Києва.
3. Київському комунальному об'єднанню зеленого будівництва та експлуатації зелених насаджень міста "Київзеленбуд" виконавчого органу Київської міської ради (Київської міської державної адміністрації) здійснити організаційно-правові заходи щодо облаштування скверу на земельній ділянці, визначеній пунктом 1 цього рішення.
4. Це рішення Київради офіційно оприлюднити в комунальних засобах масової інформації.
5. Контроль за виконанням цього рішення покласти на постійну комісію Київської міської ради з питань екологічної політики.

Заступник міського голови -
секретар Київради

Г. Геріга

Додаток
до рішення Київської міської ради
13.11.2013 N 452/9940

Таблиця 2

**Озеленені території загального користування м. Києва, що відповідають
типологічним ознакам та планувальним вимогам**

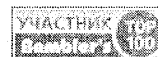
№ по експ.	Назва об'єкта	Площа (га) за даними аналізу	Примітки
1	2	3	5
	Дніпровський район		
	<i>Сквери</i>		
35.	Сквер на вулиці Туманяна	2,0	
	Разом:	23,57	
	ВСЬОГО:	1160,98	у т. ч. 31,75 га - акваторія

Заступник міського голови -
секретар Київради

Г. Геріга

© Секретаріат Київської міської Ради, 1970-2017.
© Інформаційно-аналітичний центр "ЛІГА", 1991-2017.
© ТОВ "ЛІГА ЗАКОН", 2007-2017.

bigmir.net



Електронні тексти документів підготовлено Всеукраїнською мережею **ЛІГА:ЗАКОН** у рамках Програми інформаційного співробітництва з Київською міською радою.
Всі права на матеріали, розташовані на www.ligazakon.ua, охороняються у відповідності з законодавством України. При використанні або цитуванні будь-яких матеріалів, посилання на www.ligazakon.ua є обов'язковим. При використанні або цитуванні в інтернеті, гіперпосилання (hyperlink) на www.ligazakon.ua є обов'язковим. Републікація будь-яких матеріалів можлива тільки за письмовою згодою ТОВ «ЛІГА:ЗАКОН».



**Заступник міського голови –
секретар Київської міської ради**

Страннікову А.М.
Окопному О.Ю. – *вигн.*
Міщенко О.Г.
Слончаку В.В.

Прошу розглянути проект рішення від 27.04.2017
№08/231-1129/ПР в установленому порядку.

Дутці Л.Я.

Для контролю за проходженням та тиражування.

Плісу Г.В. – до відома
Поворознику М.Ю. – до відома
Спасибку О.Г. – до відома
Юнаковій С.М.
Лазор Л.В.

В.ПРОКОПІВ

“27” квітня 2017 року
№ 08/231 - 1129/ПР

08/231-1129/117
27.04.2017



ДЕПУТАТ

КИЇВСЬКОЇ МІСЬКОЇ РАДИ VIII СКЛИКАННЯ

" 27 " квітня 2017 р.

№ 08/279/079-65/17

Заступнику міського голови –
секретарю Київради
Прокопіву В.В.

Шановний Володимире Володимировичу!

Відповідно до Регламенту Київської міської ради, затвердженого рішенням Київської міської ради від 07.07.2016 № 579/579, направляю Вам на розгляд проект рішення Київської міської ради «Про внесення змін до таблиці N 1 до додатка 5 до рішення Київської міської ради від 23 червня 2011 року N 242/5629 «Про встановлення місцевих податків і зборів у м. Києві та акцизного податку».

Додатки:

1. Проект рішення.
2. Пояснювальна записка.
3. Порівняльна таблиця до проекту рішення.
4. Копія рішення Київської міської ради від 13 листопада 2013 року № 452/9940 «Про оголошення природної території, розташованої на вулиці Туманяна, навпроти житлових будинків 52-в на вулиці М. Раскової та 15-а на вулиці Туманяна у Дніпровському районі м. Києва, сквером».

З повагою
депутат Київської міської ради

О. ПЕТРОВЕЦЬ