



08/231-104/MP
23.01.2024

КИЇВСЬКА МІСЬКА РАДА

II СЕСІЯ IX СКЛИКАННЯ

РІШЕННЯ

№ _____

Про передачу громадянці Каменській, Таїсі Павлівні у приватну власність земельної ділянки для будівництва і обслуговування житлового будинку, господарських будівель і споруд (присадибна ділянка) на вул. Завальній, 13-Б у Дарницькому районі міста Києва

Грошова



424270717

Розглянувши заяву громадянки Каменської Таїси Павлівни (реєстраційний номер облікової картки платника податків _____, яка зареєстрована за адресою:

_____), від 12 грудня 2023 року про передачу у власність земельної ділянки, проект землеустрою щодо відведення земельної ділянки та додані документи, керуючись статтями 9, 79¹, 81, 83, 116, 118, 121, 122, 186 Земельного кодексу України, Законом України «Про внесення змін до деяких законодавчих актів України щодо розмежування земель державної та комунальної власності», пунктом 34 частини першої статті 26 Закону України «Про місцеве самоврядування в Україні», Законом України «Про адміністративну процедуру», Київська міська рада

ВИРІШИЛА:

1. Затвердити проект землеустрою щодо відведення земельної ділянки громадянці Каменській Таїсі Павлівні для будівництва і обслуговування житлового будинку, господарських будівель і споруд (присадибна ділянка) на вул. Завальній, 13-Б у Дарницькому районі м. Києва (категорія земель – землі житлової та громадської забудови, код виду цільового призначення - 02.01,

справа № 424270717).

2. Передати громадянці Каменській Таїсі Павлівні, за умови виконання пункту 3 цього рішення, у приватну власність земельну ділянку площею 0,0557 га (кадастровий номер 8000000000:90:818:0042) для будівництва і обслуговування житлового будинку, господарських будівель і споруд (присадибна ділянка) (код виду цільового призначення - 02.01) на вул. Завальній, 13-Б у Дарницькому районі міста Києва із земель комунальної власності територіальної громади міста Києва.

3. Громадянці Каменській Таїсі Павлівні:

3.1. Виконувати обов'язки власника земельної ділянки відповідно до вимог статті 91 Земельного кодексу України.

3.2. Забезпечити вільний доступ для прокладання нових, ремонту та експлуатації існуючих інженерних мереж і споруд, що знаходяться в межах земельної ділянки.

3.3. Виконувати умови забудови земельної ділянки згідно з містобудівними умовами і обмеженнями щодо забудови земельної ділянки та документами, що дають право на виконання підготовчих та будівельних робіт, одержаними в установленому законодавством України порядку.

3.4. Вжити заходів щодо державної реєстрації права власності на земельну ділянку у порядку, встановленому Законом України «Про державну реєстрацію речових прав на нерухоме майно та їх обтяжень».

3.5. Питання майнових відносин вирішувати в установленому порядку.

3.6. Під час використання земельної ділянки дотримуватись обмежень у її використанні, зареєстрованих у Державному земельному кадастрі.

3.7. Дотримуватись вимог Закону України «Про охорону культурної спадщини».

3.8. Питання сплати відновної вартості зелених насаджень (у разі їх наявності на земельній ділянці) вирішити відповідно до рішення Київської міської ради від 27 жовтня 2011 року № 384/6600 «Про затвердження Порядку видалення зелених насаджень на території міста Києва» (із змінами і доповненнями) до моменту державної реєстрації права власності на земельну ділянку.

4. Попередити власника, що право власності на земельну ділянку може бути припинено у випадках, передбачених статтями 140, 143 Земельного кодексу України.

5. Дане рішення набирає чинності з дня доведення його до відома заявника.

6. Відповідальному структурному підрозділу Київської міської ради забезпечити виконання пункту 5 цього рішення в порядку, визначеному Законом України «Про адміністративну процедуру».

7. Контроль за виконанням цього рішення покласти на постійну комісію Київської міської ради з питань архітектури, містопланування та земельних відносин.

Київський міський голова

Віталій КЛИЧКО

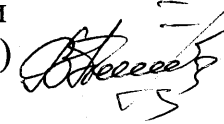
ПОДАННЯ:

Заступник голови
Київської міської державної адміністрації
з питань здійснення самоврядних
повноважень



Петро ОЛЕНИЧ

Директор Департаменту земельних ресурсів
виконавчого органу Київської міської ради
(Київської міської державної адміністрації)



Валентина ПЕЛИХ

Начальник юридичного управління
Департаменту земельних ресурсів
виконавчого органу Київської міської ради
(Київської міської державної адміністрації)




Дмитро РАДЗІВСЬКИЙ

ПОГОДЖЕНО:

21.02.2024
Постійна комісія Київської міської ради
з питань архітектури, містопланування
та земельних відносин

Голова




Михайло ТЕРЕНТЬЄВ

Секретар засідання

Олена МАРЧЕНКО
Юрій ФЕДОРЕНКО

Начальник управління правового
забезпечення діяльності
Київської міської ради



Валентина ПОЛОЖИШНИК

19.03.2024
Від 06.03.2024 №08/230-276

ПОЯСНЮВАЛЬНА ЗАПИСКА

№ ПЗН-60969 від 12.01.2024

до проекту рішення Київської міської ради:

Про передачу громадянці Каменській Таїсі Павлівні у приватну власність земельної ділянки для будівництва і обслуговування житлового будинку, господарських будівель і споруд (присадибна ділянка) на вул. Завальній, 13-Б у Дарницькому районі міста Києва

До справи
№ 424270717



1. Фізична особа:

ПІБ:

Каменська Таїса Павлівна

Клопотання:

від 12.12.2023 номер 424270717

2. Відомості про земельну ділянку (кадастровий № 8000000000:90:818:0042)

Місце розташування (адреса):	вул. Завальна, 13-Б у Дарницькому районі міста Києва
Площа:	0,0557 га
Вид та термін користування:	право в процесі оформлення (власність)
Категорія земель	землі житлової та громадської забудови
Цільове призначення:	02.01 для будівництва і обслуговування житлового будинку, господарських будівель і споруд (присадибна ділянка)

3. Обґрунтування прийняття рішення.

На замовлення зацікавленої особи земельпорядною організацією розроблено проект землеустрою щодо відведення земельної ділянки.

Відповідно до Земельного кодексу України та Порядку набуття прав на землю із земель комунальної власності у місті Києві, затвердженого рішенням Київської міської ради від 20.04.2017 № 241/2463, Департаментом земельних ресурсів виконавчого органу Київської міської ради (Київської міської державної адміністрації) розроблено проект рішення Київської міської ради «Про передачу громадянці Каменській Таїсі Павлівні у приватну власність земельної ділянки для будівництва і обслуговування житлового будинку, господарських будівель і споруд (присадибна ділянка) на вул. Завальній, 13-Б у Дарницькому районі міста Києва».

4. Мета прийняття рішення.

Метою прийняття рішення є забезпечення реалізації встановленого Земельним кодексом України права особи на оформлення права власності на землю.

5. Особливі характеристики ділянки.

Наявність будівель і споруд на ділянці:	Земельна ділянка забудована житловим будинком загальною площею 493,8 кв. м, який належить на праві приватної власності громадянці Каменській Таїсі Павлівні (інформаційна довідка з Державного реєстру речових прав на нерухоме майно від 12.01.2024 № 361650723), реєстраційний номер об'єкта нерухомого майна 1795488580000, запис про право власності від 26.03.2019 № 30878555.
Наявність ДПТ:	Детальний план території відсутній.

Функціональне призначення згідно з Генпланом:	Відповідно до Генерального плану міста Києва та проекту планування його приміської зони на період до 2020 року, затвердженого рішенням Київської міської ради від 28.03.2002 № 370/1804, земельна ділянка за функціональним призначенням належить до території житлової садибної забудови (перспективні).
Правовий режим:	Земельна ділянка належить до земель комунальної власності територіальної громади міста Києва.
Розташування в зеленій зоні:	Земельна ділянка не входить до зеленої зони.
Інші особливості:	<p>Земельна ділянка на вул. Завальній, 13-Б у Дарницькому районі м. Києва (кадастровий номер 8000000000.90:818:0042) сформована та зареєстрована в Державному земельному кадастрі на підставі розробленої технічної документації із землеустрою щодо встановлення (відновлення) меж земельної ділянки в натурі (на місцевості). Рішення про передачу у власність чи користування зазначеної земельної ділянки Київською міською радою не приймалось. Документи, що посвідчують право власності чи користування зазначеною земельною ділянкою відсутні.</p> <p>Зазначаємо, що Департамент земельних ресурсів не може перебирати на себе повноваження Київської міської ради та приймати рішення про передачу або відмову в передачі у приватну власність земельної ділянки, оскільки відповідно до пункту 34 частини першої статті 26 Закону України «Про місцеве самоврядування в Україні» та статей 9, 122 Земельного кодексу України такі питання вирішуються виключно на пленарних засіданнях сільської, селищної, міської ради.</p> <p>Зазначене підтверджується, зокрема, рішеннями Верховного Суду від 28.04.2021 у справі № 826/8857/16, від 17.04.2018 у справі № 826/8107/16, від 16.09.2021 у справі № 826/8847/16.</p> <p>Зважаючи на вказане, цей проєкт рішення направляється для подальшого розгляду Київською міською радою відповідно до її Регламенту.</p>

6. Стан нормативно-правової бази у даній сфері правового регулювання.

Загальні засади та порядок передачі земельних ділянок у власність зацікавленим особам визначено Земельним кодексом України та Порядком набуття прав на землю із земель комунальної власності у місті Києві, затвердженим рішенням Київської міської ради від 20.04.2017 № 241/2463.

Проєкт рішення не містить інформацію з обмеженим доступом у розумінні статті 6 Закону України «Про доступ до публічної інформації».

Проєкт рішення не стосується прав і соціальної захищеності осіб з інвалідністю та не матиме впливу на життєдіяльність цієї категорії.

7. Фінансово-економічне обґрунтування.

Реалізація рішення не потребує додаткових витрат міського бюджету.


8. Прогноз соціально-економічних та інших наслідків прийняття рішення.

Наслідками прийняття розробленого проєкту рішення стане реалізація громадянкою

своїх прав на оформлення земельної ділянки.

Доповідач: директор Департаменту земельних ресурсів Валентина ПЕЛИХ

Директор Департаменту земельних ресурсів



Валентина ПЕЛИХ



КИЇВСЬКА МІСЬКА РАДА

СЕКРЕТАРІАТ

УПРАВЛІННЯ ПРАВОВОГО ЗАБЕЗПЕЧЕННЯ
ДІЯЛЬНОСТІ КИЇВСЬКОЇ МІСЬКОЇ РАДИ

01044, м. Київ, вул. Хрещатик, 36, каб. 921

тел.: (044) 202-70-19

06.03.2024 № 08/230-276

на № _____ від _____

Голові постійної комісії Київської
міської ради з питань архітектури,
містопланування та земельних відносин
Михайлу ТЕРЕНТЬЄВУ

Зауваження

до проекту рішення Київської міської ради від 23.01.2024 №08/231-107/ПР «Про передачу громадянці Каменській Таїсі Павлівні у приватну власність земельної ділянки для будівництва і обслуговування житлового будинку, господарських будівель і споруд (присадибна ділянка) на вул. Завальній, 13-Б у Дарницькому районі міста Києва»

Управлінням правового забезпечення діяльності Київської міської ради проведено правову експертизу поданого проекту рішення, з приводу чого зауважуємо про таке.

1. Проектом рішення передбачається затвердити проект землеустрою щодо відведення земельної ділянки громадянці Каменській Таїсі Павлівні для будівництва і обслуговування житлового будинку, господарських будівель і споруд (присадибна ділянка) на вул. Завальній, 13 – Б у Дарницькому районі м. Києва (категорія земель – землі житлової та громадської забудови, код виду цільового призначення – 02.01) та передати громадянці Каменській Таїсі Павлівні у приватну власність земельну ділянку площею 0,0557 га (кадастровий номер 8000000000:90:818:0042) для будівництва і обслуговування житлового будинку, господарських будівель і споруд (присадибна ділянка) код виду цільового призначення – 02.01) на вул. Завальній, 13- б у Дарницькому районі міста Києва із земель комунальної власності.

Із пояснювальної записки до проекту рішення вбачається, що земельна ділянка на вул. Завальній, 13- Б забудована житловим будинком загальною площею 493,8 кв.м, який належить на праві власності громадянці Каменській Таїсі Павлівні. Реєстраційний номер об'єкта нерухомого майна 1795488580000, запис про право власності від 26.03.2019 №30878555. Документами поданими для державної

реєстрації права власності зазначено: довідка, серія та номер: 1190, видана 21.03.2019.

Також у пояснювальній записці до проекту рішення зазначено, що земельна ділянка на вул. Завальній, 13-Б у Дарницькому районі м. Києва (кадастровий номер 8000000000:90:818:0042) сформована та зареєстрована в Державному земельному кадастрі на підставі розробленої технічної документації із землеустрою щодо встановлення (відновлення) меж земельної ділянки в натурі (на місцевості). Рішення про передачу у власність чи користування зазначеної земельної ділянки Київською міською радою не приймалось. Документи, що посвідчують право власності чи користування зазначеною земельною ділянкою відсутні.

Водночас, проект рішення підготовлений Департаментом земельних ресурсів виконавчого органу Київської міської ради (Київської міської державної адміністрації) до повноважень якого відповідно до Положення про Департамент земельних ресурсів виконавчого органу Київської міської ради (Київської міської державної адміністрації), затвердженого рішенням Київської міської ради від 19.12.2002 № 182/342 (у редакції рішення Київської міської ради від 23 червня 2022 року № 4753/4794) Департамент забезпечує виконання повноважень Київської міської ради у сфері земельних відносин і здійснення державного контролю за використанням та охороною земель усіх категорій і форм власності на території міста Києва.

Департамент у межах своєї компетенції здійснює управління землями комунальної власності територіальної громади міста Києва, забезпечує проведення в місті Києві земельної реформи, раціональне використання та охорону цих земель на території міста, здійснення державного контролю за використанням та охороною земель усіх категорій і форм власності на території міста Києва, забезпечує вжиття заходів інспекційного реагування щодо дотримання вимог земельного законодавства на території міста Києва в межах повноважень, визначених законами України.

2. Пунктом 5 проекту рішення передбачається, що дане рішення набирає чинності з дня доведення його до відома заявника, а пунктом 6 проекту рішення передбачається необхідність відповідальному структурному підрозділу Київської міської ради забезпечити виконання пункту 5 цього рішення в порядку, визначеному Законом України «Про адміністративну процедуру».

Зауважуємо, що Закон України «Про адміністративну процедуру» має застосовуватися у взаємодії з іншими правовими актами, що регулюють ті чи інші правовідносини, зокрема, і з Законом України «Про адміністративні послуги».

При цьому, звертаємо увагу, що процедура розгляду питань щодо реалізації прав на землю фізичними та юридичними особами із земель комунальної власності територіальної громади міста Києва, Київською міською радою, її органами та виконавчим органом Київської міської ради врегульовано Порядком набуття прав на землю із земель комунальної власності у місті Києві, затвердженого рішенням Київської міської ради від 20 квітня 2017 року № 241/2463 (далі - Порядок).

Порядком передбачено, що зацікавлена особа з метою прийняття Київською міською радою відповідного рішення щодо розпорядження земельною ділянкою звертається в установленому порядку до центру надання адміністративних послуг

з заявою на отримання адміністративної послуги, та відповідно рішення Київської міської ради, прийняте за результатами розгляду заяви про отримання адміністративної послуги, передається зацікавленій особі через Центр надання адміністративних послуг.

Зважаючи на те, що питання доведення рішення Київської міської ради (адміністративного акта) до відома заявника врегульовано Порядком рекомендуємо пункт 6 проекту рішення виключити.

У зв'язку з чим пункт 7 проекту рішення вважати пунктом 6 відповідно.

Начальник управління



Валентина ПОЛОЖИШНИК

Виконавець Оксана Палієнко