



КИЇВСЬКА МІСЬКА РАДА

II СЕСІЯ IX СКЛИКАННЯ

РІШЕННЯ

№ _____

Про надання громадянину Богдану Богдану Олексійовичу дозволу на розроблення проєкту землеустрою щодо відведення земельної ділянки у власність для будівництва і обслуговування жилого будинку, господарських будівель і споруд у пров. Залужному у Голосіївському районі міста Києва



390114854

Розглянувши клопотання про надання дозволу на розроблення проєкту землеустрою щодо відведення земельної ділянки громадянину Богдану Богдану Олексійовичу у провулку Залужному у Голосіївському районі міста Києва та додані документи, керуючись статтями 9, 118 Земельного кодексу України, Законом України «Про внесення змін до деяких законодавчих актів України щодо розмежування земель державної та комунальної власності», пунктом 34 частини першої статті 26 Закону України «Про місцеве самоврядування в Україні», Київська міська рада

ВИРІШИЛА:

1. Надати громадянину Богдану Богдану Олексійовичу дозвіл на розроблення проєкту землеустрою щодо відведення земельної ділянки орієнтовною площею 0,10 га у власність для будівництва і обслуговування жилого будинку, господарських будівель і споруд у пров. Залужному у Голосіївському районі міста Києва за рахунок земель комунальної власності територіальної громади міста Києва згідно з план-схемою (додаток до рішення) (справа № 390114854).
2. Контроль за виконанням цього рішення покласти на постійну комісію Київської міської ради з питань архітектури, містобудування та земельних відносин.


2. Контроль за виконанням цього рішення покласти на постійну комісію Київської міської ради з питань архітектури, містобудування та земельних відносин.

Київський міський голова

Віталій КЛИЧКО

ПОДАННЯ:

Перший заступник голови Київської
міської державної адміністрації



Микола ПОВОРОЗНИК

Директор Департаменту земельних ресурсів
виконавчого органу Київської міської ради
(Київської міської державної адміністрації)



Петро ОЛЕНИЧ

Заступник директора Департаменту –
начальник юридичного управління
Департаменту земельних ресурсів
виконавчого органу Київської міської ради
(Київської міської державної адміністрації)



Алла ВАСИЛЕНКО

ПОГОДЖЕНО:

Постійна комісія Київської міської ради
з питань архітектури, містобудування
та земельних відносин

Голова

Михайло ТЕРЕНТЬЄВ

Секретар

Юрій ФЕДОРЕНКО

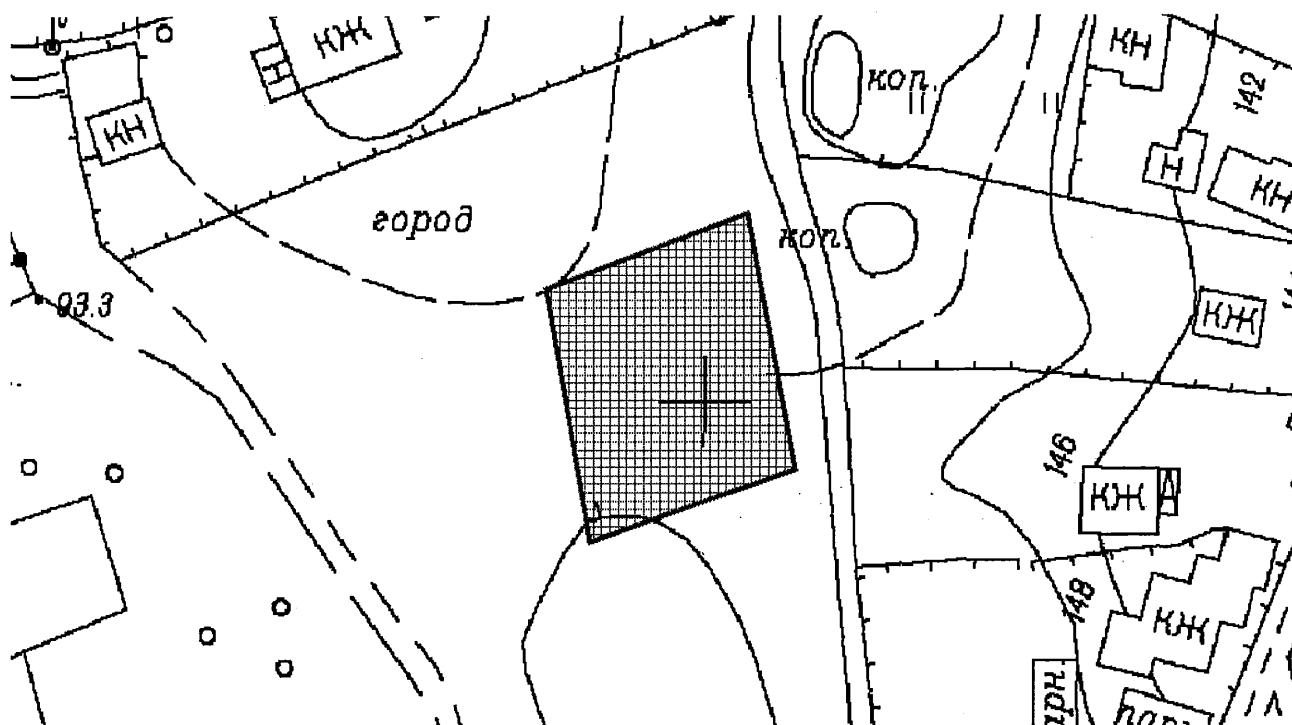
Начальник управління правового
забезпечення діяльності
Київської міської ради



Додаток
до рішення Київської міської ради
від _____ № _____

План-схема
до дозволу на розроблення проєкту землеустрою щодо відведення
земельної ділянки

| | |
|------------------------------------|--|
| клопотання | від 05.02.2021 № 390114854 |
| код земельної ділянки | 90:053:0113 |
| юридична/фізична особа | Богдан Богдан Олексійович |
| адреса земельної ділянки | м. Київ, р-н Голосіївський, пров. Залужний |
| вид землекористування | власність |
| вид користування земельної ділянки | для будівництва і обслуговування жилого будинку, господарських будівель і споруд |
| орієнтовний розмір | 0,10 га |



Київський міський голова

Віталій КЛИЧКО

ПОЯСНЮВАЛЬНА ЗАПИСКА

№ ПЗН-17685 від 01.03.2021

До кадастрової справи

№ 390114854

до проєкту рішення Київської міської ради:

Про надання громадянину Богдану Богдану Олексійовичу дозволу на розроблення проєкту землеустрою щодо відведення земельної ділянки у власність для будівництва і обслуговування жилого будинку, господарських будівель і споруд у пров. Залужному у Голосіївському районі міста Києва



1. Фізична особа:

ПІБ:

Богдан Богдан Олексійович

Клопотання:

від 05.02.2021 номер 390114854

2. Відомості про земельну ділянку (№ 90:053:0113).

| | |
|------------------------------|--|
| Місце розташування (адреса): | місто Київ, р-н Голосіївський, пров. Залужний |
| Площа: | 0,10 га |
| Вид та термін права: | власність |
| Вид використання: | для будівництва і обслуговування жилого будинку, господарських будівель і споруд |

3. Обґрунтування прийняття рішення.

На клопотання зацікавленої особи відповідно до статей 9, 118 Земельного кодексу України та Порядку набуття прав на землю із земель комунальної власності у місті Києві, затвердженого рішенням Київської міської ради від 20.04.2017 № 241/2463, Департаментом земельних ресурсів виконавчого органу Київської міської ради (Київської міської державної адміністрації) розроблено проєкт рішення Київської міської ради.

4. Мета прийняття рішення.

Метою прийняття рішення є забезпечення реалізації встановленого Земельним кодексом України права особи на оформлення права власності на землю.

5. Особливі характеристики ділянки.

| | |
|--|--|
| Наявність будівель і споруд на ділянці: | Земельна ділянка вільна від капітальної забудови. |
| Наявність ДПТ: | Відповідно до детального плану території селища Чапаєвка, затвердженого рішенням Київської міської ради від 20 грудня 2007 року № 1463/4296 земельна ділянка за функціональним призначенням належить до території житлової садибної забудови (витяг з містобудівного кадастру від 24 лютого 2021 року № 1848/0/12/12-03-21). |
| Функціональне призначення згідно Генплану: | Відповідно до Генерального плану міста, затвердженого рішенням Київської міської ради від 28 березня 2002 року № 370/1804, земельна ділянка за функціональним призначенням належить до території житлової садибної забудови. |

| | |
|-------------------------------------|---|
| Правовий режим: | <i>Земельна ділянка належить до земель комунальної власності територіальної громади міста Києва.</i> |
| Розташування в зеленій зоні: | <i>Земельна ділянка не входить до зеленої зони.</i> |
| Інші особливості: | <i>За даними Міського земельного кадастру на земельну ділянку зареєстровано клопотання: 390114854 громадянина Богдана Б. О., 201017113 громадянина Гричука С.А., 581901730 громадянки Герцойг Л.Є., К-37958 громадянина Загороднього С. В., за результатами розгляду яких підготовлено проекти рішень Київської міської ради про надання дозволу на розроблення проектів землеустрою, відповідні рішення Київською міською радою не прийняті. За даними Міського земельного кадастру земельна ділянка обліковується за громадянами Голотою Ф. Т., Куріненком В.М., Голотою М.І. (згоди відсутні).</i> |

6. Стан нормативно-правової бази у даній сфері правового регулювання.

Загальні засади та порядок отримання дозволу на розроблення документації із землеустрою визначено статтями 9, 118 Земельного кодексу України.

7. Фінансово-економічне обґрунтування.

Реалізація рішення не потребує додаткових витрат міського бюджету.

8. Прогноз соціально-економічних та інших наслідків прийняття рішення.

Рішення не тягне за собою жодних соціально-економічних та інших наслідків.

Доповідач: директор Департаменту земельних ресурсів Петро ОЛЕНИЧ

Директор Департаменту
земельних ресурсів

Петро ОЛЕНИЧ





**Заступник міського голови –
секретар Київської міської ради**

Терентьєву М. О.
Положишник В. О.

Прошу розглянути проект рішення від 18.03.2021
№ 08/231 – 1035/ПР в установленому порядку.

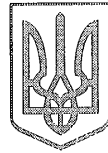
Пихтіній О. М.

Для контролю за проходженням та тиражування

Володимир БОНДАРЕНКО

“18” березня 2021 року
№ 08/231 – 1035/ПР

08/231-10357/кп
18.03.2021



УКРАЇНА

ВИКОНАВЧИЙ ОРГАН КИЇВСЬКОЇ МІСЬКОЇ РАДИ
(КИЇВСЬКА МІСЬКА ДЕРЖАВНА АДМІНІСТРАЦІЯ)

ДЕПАРТАМЕНТ ЗЕМЕЛЬНИХ РЕСУРСІВ

вул. Хрещатик, 32-а, м. Київ, 01601 тел. (044) 279 58 72

Контактний центр міста Києва (044) 15 51 E-mail: doc@kyivland.gov.ua Код ЄДРПОУ 26199097

18.03.2021 № 05715-СЛ-17685

Заступнику міського голови-
секретарю Київської міської ради
Володимиру БОНДАРЕНКУ

Шановний Володимире Володимировичу!

Департамент земельних ресурсів виконавчого органу Київської міської ради (Київської міської державної адміністрації) відповідно до пункту 3 статті 26 Регламенту Київської міської ради, затвердженого рішенням Київської міської ради від 07.07.2016 № 579/579, направляє проєкт рішення Київської міської ради «Про надання громадянину Богдану Богдану Олексійовичу дозволу на розроблення проєкту землеустрою щодо відведення земельної ділянки у власність для будівництва і обслуговування жилого будинку, господарських будівель і споруд у пров. Залужному у Голосіївському районі міста Києва» (390114854) для подальшого опрацювання.

Додатки:

- проєкт рішення 390114854 на 3 арк. в 1 примірнику;
- пояснювальна записка на 2 арк. в 1 примірнику;
- матеріали супутникової фотозйомки на 1 арк. в 1 примірнику;
- матеріали справи на 10 арк. в 1 примірнику.

З повагою

Директор

Петро ОЛЕНИЧ