



08/231-1019/PP
28.03.2018

КИЇВСЬКА МІСЬКА РАДА

VI сесія VIII скликання

РІШЕННЯ

№ _____

Про надання дозволу на розроблення проекту землеустрою щодо відведення земельної ділянки громадянину Вавроневичу Володимиру Станіславовичу на вул. Риболовецькій, 49в у Голосіївському районі м. Києва для будівництва і обслуговування жилого будинку, господарських будівель і споруд

Київська міська рада
Департамент
земельних ресурсів
Код земельної ділянки

90:063:0044

Проект рішення (екз.1)
ПР-15866
до справи

K-32904



2 347015 058663

Розглянувши клопотання про надання дозволу на розроблення проекту землеустрою щодо відведення земельної ділянки громадянину Вавроневичу Володимиру Станіславовичу на вул. Риболовецькій, 49в у Голосіївському районі м. Києва та додані документи, керуючись статтями 9, 118 Земельного кодексу України, Законом України „Про внесення змін до деяких законодавчих актів України щодо розмежування земель державної та комунальної власності”, пунктом 34 частини 1 статті 26 Закону України „Про місцеве самоврядування в Україні”, Київська міська рада

ВИРІШИЛА:

1. Надати дозвіл на розроблення проекту землеустрою щодо відведення земельної ділянки громадянину Вавроневичу Володимиру Станіславовичу на вул. Риболовецькій, 49в у Голосіївському районі м. Києва орієнтовною площею 0,10 га (земельна ділянка комунальної власності територіальної громади міста Києва) у власність для будівництва і обслуговування жилого будинку, господарських будівель і споруд згідно з план-схемою (додаток до рішення) (К-32904).


2. Контроль за виконанням цього рішення покласти на постійну комісію Київської міської ради з питань містобудування, архітектури та землекористування.

Київський міський голова

В.Кличко


ПОДАННЯ:

Заступник голови Київської міської
державної адміністрації



О. Спасибко

Директор Департаменту
земельних ресурсів
виконавчого органу Київської міської ради
(Київської міської державної адміністрації)



О. Поліщук

Начальник управління аналітично-правової роботи
Департаменту земельних ресурсів
виконавчого органу Київської міської ради
(Київської міської державної адміністрації)



А. Гавриш

ПОГОДЖЕНО:

Постійна комісія Київської міської
ради з питань містобудування, архітектури
та землекористування

Голова

О. Міщенко

Секретар

І. Картавий

Начальник управління
правового забезпечення діяльності
Київської міської ради

В. Слончак

ПОЯСНЮВАЛЬНА ЗАПИСКА

№ ПЗ-29462 від 07.02.2018

До справи

№ К-32904



до проекту рішення Київської міської ради:
**Про надання дозволу на розроблення проекту
землеустрою щодо відведення земельної ділянки
громадянину Вавроневичу Володимир Станіславовичу
на вул. Риболовецькій, 49в у Голосіївському районі м.
Києва для будівництва і обслуговування жилого
будинку, господарських будівель і споруд**

1. Фізична особа:

Назва **Вавроневич Володимир Станіславович**
Клопотання **від 22.01.2018 № К-32904**

2. Відомості про земельну ділянку (кадастровий № 8000000000:90:063:0044к)

Місце розташування (адреса) **м. Київ, р-н Голосіївський, вул. Риболовецька, 49в**
Площа **0,10 га**
Вид та термін користування **Власність**
Вид використання **для будівництва і обслуговування жилого будинку,
господарських будівель і споруд**

3. Обґрунтування прийняття рішення

На клопотання зацікавленої особи відповідно до ст. 9, 118 Земельного кодексу України та Порядку набуття прав на землю із земель комунальної власності у місті Києві, затвердженого рішенням Київради від 20.04.2017 № 241/2463, Департаментом земельних ресурсів виконавчого органу Київської міської ради (Київської міської державної адміністрації) розроблено проект рішення Київської міської ради.

4. Мета прийняття рішення.

Метою прийняття рішення є забезпечення реалізації встановленого Земельним кодексом України права особи на оформлення права користування (власності) на землю.

5. Особливі характеристики ділянки.

Наявність будівель і споруд на ділянці:

Вільна від капітальної забудови

Інші особливості:

*Заявником подано документи, що він є учасником бойових дій. Відповідно до
детального плану території селища Чапаєвка, затвердженого рішенням Київради від
20.12.2007 № 1463/4296, земельна ділянка за функціональним призначенням належить до
території садибної житлової забудови (витяг з містобудівного кадастру від 04.10.2017 №
8451/0/12-53/12-03-17). Згідно з даними міського земельного кадастру земельна ділянка
обліковується як землі не надані у власність чи користування. Згідно з даними міського
земельного кадастру на зазначену земельну ділянку зареєстровано справу А-16619 гр.
Ксенофонову О. К. та справу-клопотання К-33246 гр. Рибальському Д. Є. Земельна
ділянка не входить до Програми розвитку зеленої зони м. Києва до 2010 року та концепції
формування зелених насаджень в центральній частині міста, затвердженої рішенням
Київради від 19.07.2005 № 806/3381 (зі змінами). Земельна ділянка надається із земель
комунальної власності територіальної громади м. Києва.*

6. Стан нормативно-правової бази у даній сфері правового регулювання.
Загальні засади та порядок отримання дозволу на розроблення документації із землеустрою визначено ст. 9, 118 Земельного кодексу України.

7. Фінансово-економічне обґрунтування.

Реалізація рішення не потребує додаткових витрат міського бюджету.


8. Прогноз соціально-економічних та інших наслідків прийняття рішення.

Наслідками прийняття розробленого проекту рішення стане:

- реалізація зацікавленою особою своїх прав щодо використання земельної ділянки;

Доповідач: директор Департаменту земельних ресурсів Поліщук О.Г.

Директор Департаменту
земельних ресурсів



Поліщук О.Г.



Київський міський голова

Міщенко О.Г.
Слончаку В.В.

Прошу розглянути проект рішення від 28.03.2018
№ 08/231-1019/ПР в установленому порядку.

Пихтіній О.М.

Для контролю за проходженням та тиражування.

В. КЛИЧКО

“28” березня 2018 року
№ 08/231 – 1019/ПР



08/231-1019/MP
28.03.2018

ВИКОНАВЧИЙ ОРГАН КИЇВСЬКОЇ МІСЬКОЇ РАДИ
(КИЇВСЬКА МІСЬКА ДЕРЖАВНА АДМІНІСТРАЦІЯ)

ДЕПАРТАМЕНТ ЗЕМЕЛЬНИХ РЕСУРСІВ

вул. Хрещатик, 32-а, м. Київ, 01601, тел. (044) 279-58-72, ф. (044) 288-07-57,
КБУ "Контактний центр міста Києва" (044) 15-51, E-mail: dzr@kievcity.gov.ua Код ЄДРПОУ 26199097

28.03.2018 № 057052- 67 74

на № _____ від _____

Заступнику міського голови –
секретарю Київради
В. ПРОКОШВУ

Шановний Володимире Володимировичу!

Департамент земельних ресурсів виконавчого органу Київської міської ради (Київської міської державної адміністрації) підготував проект рішення Київської міської ради "Про надання дозволу на розроблення проекту землеустрою щодо відведення земельної ділянки громадянину Вавроневичу Володимиру Станіславовичу на вул. Риболовецькій, 49в у Голосіївському районі м. Києва для будівництва і обслуговування жилого будинку, господарських будівель і споруд" (справа К-32904) та направляє для подальшого розгляду у відповідних комісіях Київської міської ради, відповідно до регламенту Київської міської ради, затвердженого рішенням Київради від 07.07.2016 № 579/579.

З повагою,
Директор

О. Поліщук