Засідання комісії відбуватиметься
11.04.2018 з 10:00 до 15:00
за адресою: вул. Хрещатик, 36,
10-й поверх, кім. 1017

проект

ПОРЯДОК ДЕННИЙ

засідання постійної комісії Київської міської ради з питань містобудування, архітектури та землекористування

11.04.2018

1. **Розгляд проекту рішення** Київської міської ради «Про викуп земельної ділянки по вул. Отто Шмідта, 26-г, яка перебуває у власності фізичної особи, для суспільних потреб» *за поданням депутата Київської міської ради Д. Банаса (доручення Київського міського голови від 27.03.2018 №08/231-986/ПР)* - ***матеріали додаються.***

   Проект рішення паралельно опрацьовується постійною комісією Київської міської ради з питань бюджету та соціально-економічного розвитку.

2. **Розгляд проекту рішення** Київської міської ради «Про встановлення водоохоронної та прибережної захисної смуги Труханового острова у Дніпровському районі міста Києва» *за поданням депутатів Київської міської ради О. Пинзеник, М. Буділова, Я. Горбунова, І. Картавого, Н. Манойленко, О. Міщенка, Д. Москаля, К. Ялового (доручення заступника міського голови - секретаря Київської міської ради від 11.12.2017 №08/231-**3154/ПР**)* - ***матеріали додаються.***

   Проект рішення підтримано постійною комісією Київської міської ради з питань екологічної політики.

3. **Розгляд проекту рішення** Київської міської ради «Про надання статусу скверу земельній ділянці, що розташована на Броварському проспекті, 17 у Дніпровському районі м. Києва навпроти магазину NOVUS» *за поданням депутата Київської міської ради О. Петровця (доручення заступника міського голови - секретаря Київської міської ради від 19.05.2017 №08/231-**1324/ПР**)* - ***матеріали додаються.***

   Постійною комісією Київської міської ради з питань екологічної політики, відповідно до витягу №29/288/03-11 з протоколу засідання цієї комісії №11 від 24.05.2017 підтримано винесення проекту рішення на розгляд пленарного засідання сесії Київської міської ради.

   Проект рішення підтриманий постійною комісією Київської міської ради з питань бюджету та соціально-економічного розвитку (протокол засідання цієї комісії №17/79 від 30.05.2017).

   До постійної комісії Київської міської ради з питань містобудування, архітектури та землекористування надійшов лист депутата Київської міської ради Петровця О. Ф. від 16.05.2017 вх. №08/8587 щодо долучення до проекту рішення листа Департаменту земельних ресурсів виконавчого органу Київської міської ради (Київської міської державної адміністрації) від 13.05.2017 №057024-8334.

4. **Розгляд проекту рішення** Київської міської ради «Про надання статусу скверу земельній ділянці, що розташована на Броварському проспекті, 11 у Дніпровському районі м. Києва» *за поданням депутата Київської міської ради О. Петровця (доручення заступника міського голови - секретаря Київської міської ради від 19.05.2017 №08/231-**1322/ПР**)* - ***матеріали додаються.***

Проект рішення підтримано постійною комісією Київської міської ради з питань екологічної політики (протокол засідання цієї комісії №11 від 24.05.2017).

Проект рішення підтримано постійною комісією Київської міської ради з питань бюджету та соціально-економічного розвитку (протокол засідання цієї комісії №17/79 від 30.05.2017).

До постійної комісії Київської міської ради з питань містобудування, архітектури та землекористування надійшов лист депутата Київської міської ради Петровця О. Ф. від 16.05.2017 вх. №08/8587 щодо долучення до проекту рішення листа Департаменту земельних ресурсів виконавчого органу Київської міської ради (Київської міської державної адміністрації) від 13.05.2017 №057024-8334.

5. **Розгляд проекту рішення** Київської міської ради «Про створення парку відпочинку на земельній ділянці, що розташована між вулицею Микільсько-Слобідською та провулком 2-м Садовим у Дніпровському районі міста Києва» *за поданням депутата Київської міської ради О. Петровця (доручення заступника міського голови - секретаря Київської міської ради від 05.12.2017 №08/231-**3065/ПР**)* - ***матеріали додаються.***

Проект рішення паралельно опрацьовується постійною комісією Київської міської ради з питань екологічної політики.

Проект рішення підтриманий постійною комісією Київської міської ради з питань бюджету та соціально-економічного розвитку (протокол засідання цієї комісії №45/107 від 18.12.2017).

До постійної комісії Київської міської ради з питань містобудування, архітектури та землекористування надійшло депутатське звернення О. Ф. Петровця від 27.02.2018 №08/279/079-442/18 (вх. №08/4016 від 07.03.2018) з проханням розглянути вищезазначений проект рішення з врахуванням таких правок, а саме:

1. *Внести зміни до пункту 2 ПРОЕКТУ РІШЕННЯ, а саме: слова «Комунальному підприємству по утриманню зелених насаджень Дніпровського району м. Київ» замінити словами «Комунальному підприємству «Київміськрозвиток».*
2. *Внести зміни до пункту 3 ПРОЕКТУ РІШЕННЯ, а саме: слова «Київському комунальному об'єднанню зеленого будівництва та експлуатації зелених насаджень міста «Київзеленбуд» замінити словами «Комунальному підприємству «Київміськрозвиток».*
3. *Внести зміни до пункту 5 ПРОЕКТУ РІШЕННЯ, а саме: слова «Київському комунальному об'єднанню зеленого будівництва та експлуатації зелених насаджень міста «Київзеленбуд» замінити словами «Комунальному підприємству «Київміськрозвиток».*

6. **Розгляд листа** Департаменту земельних ресурсів виконавчого органу Київської міської ради (Київської міської державної адміністрації) від 29.12.2017 №05702-23751 **(вх. №08/288 від 10.01.2018)** щодо надання переліку земельних ділянок строк дії договорів оренди на які закінчується в І півріччі 2018 року, на виконання пункту 8 рішення Київської міської ради від 20 квітня 2017 року №234/2463 «Про затвердження Порядку набуття прав на землю із земель комунальної власності у місті Києві» - ***матеріали додаються.***

7. **Розгляд депутатського звернення депутата Київської міської ради А. Шлапак** від 02.03.2018 №08/279/08/816-1367 **(вх. №08/КО-1219 від 12.03.2018)** щодо вирішення ситуації з незаконним будівництвом багатоквартирного житлового будинку з паркінгом за адресою: вул. Редутна, 32, Печерського району міста Києва – ***матеріали додаються.***

8. **Розгляд депутатського звернення депутата Київської міської ради О. В. Харченка** від 12.03.2018 №08/279/094-202 **(вх. 08/4177 від 13.03.2018)** щодо розгляду на найближчому засіданні постійної комісії Київської міської ради з питань містобудування, архітектури та землекористування колективного звернення мешканців Дніпровського району щодо здійснення депутатського контролю за будівництвом за адресою: вул. Генерала Жмаченка, 20 в Дніпровському районі м. Києва – ***матеріали додаються.***

9. **Розгляд листа** ЖБК «Інваліди Чорнобиля Оболоні» від 19.03.2018 вх. №08/4610 щодо розгляду на засіданні постійної комісії Київської міської ради з питань містобудування, архітектури та землекористування питання про забезпечення житлом інвалідів Чорнобиля шляхом передбачення в детальному плані території в межах вул. Північної, просп. Оболонського, вул. Прирічної, просп. Героїів Сталінграду та Маршала Малиновського в Оболонському районі м. Києва території для будівництва багатоповерхового житлового будинку – ***матеріали додаються.***

10. **Розгляд листів** громадянина Дядюка О. В. від 14.02.2018 вх. №08/Д-762, від 26.02.2018 вх. №08/Д-979 та від 27.03.2018 вх. №08/Д-1511 щодо порушення містобудівного законодавства при здійсненні містобудівної діяльності в зоні регулювання забудови II категорії та в охоронній зоні пам'яток культурної спадщини - будівлі музею Лесі Українки будівлі Саксаганського та цілого ряду інших пам'яток культурної спадщини що безпосередньо прилягають до території будівництва - ***матеріали додаються.***

    До постійної комісії Київської міської ради з питань містобудування, архітектури та землекористування надійшли листи:
    - *Департаменту містобудування та архітектури виконавчого орану Київської міської ради (Київської міської державної адміністрації) від 23.03.2018 №055-4008 щодо виданих містобудівних умов і обмежень;*
    - *Департаменту культури виконавчого органу Київської міської ради (Київської міської державної адміністрації) від 22.03.2018 №060-2273 щодо надання інформації;*
    - *Департаменту земельних ресурсів виконавчого органу Київської міської ради (Київської міської державної адміністрації) від 28.03.2018 №057021-6859 та від 20.03.2018 №057021-6122 щодо надання інформації;*
    - *Департаменту з питань державного архітектурно-будівельного контролю міста Києва виконавчого орану Київської міської ради (Київської міської державної адміністрації) від 27.03.2018 №073-2698 щодо надання інформації.*

11. **Розгляд кадастрових справ – *матеріали додаються***
    11.1. Розгляд кадастрових справ ***(надання / передача – державні, комунальні підприємства та юридичні особи).***

11.2. **Повторний розгляд** кадастрових справ ***(надання / передача - юридичні особи).***

11.3. Розгляд кадастрових справ ***(поновлення договорів оренди земельних ділянок та внесення змін до них).***

11.4. **Повторний розгляд** кадастрових справ ***(поновлення договорів оренди земельних ділянок).***

11.5. Розгляд (**повторний розгляд**) кадастрових справ ***(надання дозволів на проведення експертної грошової оцінки земельних ділянок, продаж земельних ділянок).***

11.6. Розгляд кадастрових справ ***(внесення змін до рішень Київської міської ради).***

11.7. Розгляд кадастрових справ ***(поділ та надання земельних ділянок).***

11.8. **Повторний розгляд** кадастрових справ ***(затвердження проекту землеустрою щодо відведення земельної ділянки).***

11.9. Розгляд кадастрових справ ***(приватизація).***

11.10. **Повторний розгляд** кадастрових справ ***(приватизація).***

11.11. Розгляд кадастрових справ ***(громадяни).***

11.12. **Повторний розгляд** кадастрових справ ***(громадяни).***

11.13. Розгляд кадастрових справ ***(відмова у поновленні договору оренди земельної ділянки та відмова у наданні земельних ділянок).***

12. **Розгляд справ-клопотань** - ***матеріали додаються***

12.1. Розгляд справ-клопотань ***(надання дозволів на розроблення проектів землеустрою щодо відведення земельних ділянок - юридичні особи).***

12.2. **Повторний розгляд** справ-клопотань ***(надання дозволів на розроблення проектів землеустрою щодо відведення земельних ділянок - юридичні особи).***

12.3. Розгляд справ-клопотань ***(надання дозволів на розроблення проектів землеустрою щодо відведення земельних ділянок - комунальні підприємства).***

12.4. **Повторний розгляд** справ-клопотань ***(надання дозволів на розроблення проектів землеустрою щодо відведення земельних ділянок - комунальні підприємства).***

12.5. Розгляд справ-клопотань ***(надання дозволів на розроблення проектів землеустрою щодо відведення земельних ділянок - громадяни).***

12.6. Розгляд справ-клопотань ***(відмова у наданні дозволів на розроблення проектів землеустрою щодо відведення земельних ділянок).***

13. **Повторний розгляд проектів рішень з правовими висновками управління правового забезпечення діяльності Київської міської ради** - ***матеріали додаються.***

13.1. **Повторний розгляд проекту рішення** Київської міської ради «Про надання Дарницькій районній в місті Києві державній адміністрації земельної ділянки для реконструкції дошкільного навчального закладу на вул. Волго-Донській, 21-а (вул. Бориспільська, 28/1) у Дарницькому районі м. Києва» **з правовим висновком** управління правового забезпечення діяльності Київської міської ради від 26.03.2018 №08/230-

615 *(ПР-15323, кадастрова справа **Д-7798**, доручення заступника міського голови - секретаря Київської міської ради від 31.01.2018 №08/231-319/ПР)* – ***матеріали додаються***.

13.2. **Повторний розгляд проекту рішення** Київської міської ради «Про відмову у поновленні приватному підприємству «ЛОЙД ТРАНС» договору оренди земельної ділянки від 19.07.2005 № 66-6-00282 для будівництва, експлуатації та обслуговування магазину з кафе на бульв. Перова, 12-а у Дніпровському районі м. Києва» *за поданням депутатів Київської міської ради М. Буділова, Т. Криворучка, В. Назаренка* **з правовим висновком** управління правового забезпечення діяльності Київської міської ради від 23.03.2018 №08/230-590 *(доручення заступника міського голови - секретаря Київської міської ради від 26.02.2018 №08/231-**678/ПР**)* – ***матеріали додаються***.

13.3. **Повторний розгляд проекту рішення** Київської міської ради «Про викуп земельних ділянок між вулицею Микільсько-Слобідською та проспектом Броварським у Дніпровському районі м. Києва для суспільних потреб (створення парку)» *за поданням депутата Київської міської ради О. Петровця* **з правовим висновком** управління правового забезпечення діяльності Київської міської ради від 27.03.2018 №08/230-628 *(доручення заступника міського голови - секретаря Київської міської ради від 08.02.2018 №08/231-**483/ПР**)* – ***матеріали додаються***.

13.4. **Повторний розгляд проекту рішення** Київської міської ради «Про заборону відчуження майна та земель територіальної громади міста Києва, на яких розташовані дитячі інтернатні заклади» *за поданням депутата Київської міської ради А. Шлапак* **з правовим висновком** управління правового забезпечення діяльності Київської міської ради від 30.03.2018 №08/230-654 *(доручення заступника міського голови - секретаря Київської міської ради від 08.02.2018 №08/231-**481/ПР**)* – ***матеріали додаються***.

13.5. **Повторний розгляд проекту рішення** Київської міської ради «Про відмову Товариству з обмеженою відповідальністю «Рембудмонтажсервіс» у поновленні договору оренди земельної ділянки від 04 вересня 2008 року № 91-6-00795» *за поданням депутатів Київської міської ради О. Балицької та Г. Старостенко* **з правовим висновком** управління правового забезпечення діяльності Київської міської ради від 06.03.2018 №08/230-472 *(доручення заступника міського голови - секретаря Київської міської ради від 09.02.2018 №08/231-**514/ПР**)* – ***матеріали додаються.***

Голова комісії **О. Міщенко**

Секретар комісії **І. Картавий**

Пункт 1
08/231-986/ПР
27.03.2018

КИЇВСЬКА МІСЬКА РАДА

VI СЕСІЯ VIII СКЛИКАННЯ

РІШЕННЯ

_____№_____

Про викуп земельної ділянки по вул. Отто Шмідта, 26-г, яка перебуває у власності фізичної особи, для суспільних потреб

У зв'язку з необхідністю використання для суспільних потреб земельної ділянки площею 0,05 га на вул. Отто Шмідта, 26-г, у Шевченківському районі м. Києва, керуючись статтею 9, абзацом 12 частини другої статті 134, пункту «г» частини першої статті 140, статтями 146, 153 Земельного кодексу України, статтями 5, 7, 9-14 Закону України "Про відчуження земельних ділянок, інших об'єктів нерухомого майна, що на них розміщені, які перебувають у приватній власності, для суспільних потреб чи з мотивів суспільної необхідності", пунктом 34 частини першої статті 26 Закону України "Про місцеве самоврядування в Україні", Київська міська рада

ВИРІШИЛА:

1. Викупити земельну ділянку площею 0,05 га (кадастровий номер 8000000000:91:109:0401), яка розташована за адресою: м. Київ, вул. Отто Шмідта, земельна ділянка 26-г, що належить на праві власності Сидоренко Антону Анатолійовичу, для суспільних потреб з метою створення майданчику відпочинку.

2. Департаменту земельних ресурсів виконавчого органу Київської міської ради (Київської міської державної адміністрації) протягом п'яти днів з дня прийняття цього рішення письмово повідомити власника земельної ділянки, зазначеної в пункті 1 цього рішення.

3. Запропонувати власнику земельної ділянки, зазначеної в пункті 1 цього рішення, протягом одного місяця з дня отримання інформації (письмового повідомлення) письмово повідомити Департамент земельних ресурсів виконавчого органу Київської міської ради (Київської міської державної

адміністрації) про надання згоди на проведення переговорів щодо умов викупу або відмову від такого викупу.

4. У разі надання власником земельної ділянки, зазначеної в пункті 1 цього рішення, згоди на проведення переговорів щодо умов викупу, доручити Департаменту земельних ресурсів виконавчого органу Київської міської ради (Київської міської державної адміністрації) представляти інтереси Київської міської ради при проведенні переговорів щодо викупної ціни, погодження інших істотних умов договорів, забезпечити проведення експертної грошової оцінки вартості зазначеної земельної ділянки, пропонувати замість викупної ціни земельної ділянки іншу рівноцінну земельну ділянку та забезпечити проведення її експертної грошової оцінки, а також вчиняти інші дії, що передбачені чинним законодавством України для здійснення викупу.

5. Департаменту земельних ресурсів виконавчого органу Київської міської ради (Київської міської державної адміністрації) подати на затвердження Київської міської ради розмір викупної ціни земельної ділянки, зазначеної у пункті 1 цього рішення.

6. Оприлюднити це рішення в газеті Київської міської ради "Хрещатик".

7. Контроль за виконанням цього рішення покласти на постійну комісію Київської міської ради з питань містобудування, архітектури та землекористування.

Київський міський голова **В. Кличко**

ПОДАННЯ:

Депутат Київської міської ради **Д. Банас**

ПОГОДЖЕНО:

Постійна комісія Київської міської ради з питань містобудування, архітектури та землекористування

Голова **О. Міщенко**

Секретар **І. Картавий**

ПОГОДЖЕНО:

Постійна комісія Київської міської ради з питань бюджету та соціально-економічного розвитку

Голова **А. Странніков**

Секретар **Г. Ясинський**

Начальник управління правового забезпечення діяльності Київської міської ради **В. Слончак**

ПОЯСНЮВАЛЬНА ЗАПИСКА
до проекту рішення Київської міської ради "Про викуп земельної ділянки по вул. Отто Шмідта, 26-г, яка перебуває у власності фізичної особи, для суспільних потреб"

1. Обґрунтування необхідності видання рішення

Проект рішення про викуп земельної ділянки по вул. Отто Шмідта, 26-г, яка перебуває у власності фізичної особи, для суспільних потреб ініційований за зверненням мешканців Шевченківського району та спрямований на недопущення руйнування житлових будинків, розміщених на зсувонебезпечних територіях та створення майданчику відпочинку.

Дане рішення є необхідним у процесі викупу земельної ділянки, яка перебуває у власності фізичної особи, для суспільних потреб та є підставою для отримання згоди на проведення переговорів щодо умов викупу.

2. Мета і шляхи її досягнення

Метою і завданням даного проекту рішення є вирішення звернення мешканців Шевченківського району з метою недопущення руйнування житлових будинків, розміщених на зсувонебезпечних територіях та створення майданчику відпочинку, що матиме наслідком розвиток зеленої зони і покращення благоустрою міста.

3. Загальна характеристика та основні положення проекту рішення

Проект рішення складається з семи пунктів:

1. Викупити земельну ділянку площею 0,05 га (кадастровий номер 8000000000:91:109:0401), яка розташована за адресою: м. Київ, вул. Отто Шмідта, земельна ділянка 26-г, що належить на праві власності Сидоренко Антону Анатолійовичу, для суспільних потреб з метою створення майданчику відпочинку.

2. Департаменту земельних ресурсів виконавчого органу Київської міської ради (Київської міської державної адміністрації) протягом п'яти днів з дня прийняття цього рішення письмово повідомити власника земельної ділянки, зазначеної в пункті 1 цього рішення.

3. Запропонувати власнику земельної ділянки, зазначеної в пункті 1 цього рішення, протягом одного місяця з дня отримання інформації (письмового повідомлення) письмово повідомити Департамент земельних ресурсів виконавчого органу Київської міської ради (Київської міської державної адміністрації) про надання згоди на проведення переговорів щодо умов викупу або відмову від такого викупу.

4. У разі надання власником земельної ділянки, зазначеної в пункті 1 цього рішення, згоди на проведення переговорів щодо умов викупу, доручити Департаменту земельних ресурсів виконавчого органу Київської міської ради (Київської міської державної адміністрації) представляти інтереси Київської міської ради при проведенні переговорів щодо викупної ціни, погодження інших істотних умов договорів, забезпечити проведення експертної грошової оцінки вартості зазначеної земельної ділянки, пропонувати замість викупної ціни земельної ділянки іншу рівноцінну земельну ділянку та забезпечити проведення її експертної грошової оцінки, а також вчиняти інші дії, що передбачені чинним законодавством України для здійснення викупу.

5. Департаменту земельних ресурсів виконавчого органу Київської міської ради (Київської міської державної адміністрації) подати на затвердження Київської міської ради розмір викупної ціни земельної ділянки, зазначеної у пункті 1 цього рішення.

6. Оприлюднити це рішення в газеті Київської міської ради "Хрещатик".

7. Контроль за виконанням цього рішення покласти на постійну комісію Київської міської ради з питань містобудування, архітектури та землекористування.

4. Стан нормативно-правової бази у даній сфері правового регулювання

Проект рішення розроблено у відповідності з статтею 9, абзацом 12 частини другої статті 134, пункту «ґ» частини першої статті 140, статтями 146, 153 Земельного кодексу України, статтями 5, 7, 9-14 Закону України "Про відчуження земельних ділянок, інших об'єктів нерухомого майна, що на них розміщені, які перебувають у приватній власності, для суспільних потреб чи з мотивів суспільної необхідності", пунктом 34 частини першої статті 26 Закону України "Про місцеве самоврядування в Україні".

5. Фінансово-економічне обґрунтування

Реалізація цього проекту рішення не потребує додаткових витрат з міського бюджету.

Дане рішення є підставою для отримання згоди на проведення переговорів щодо умов викупу. В подальшому Департаментом земельних ресурсів виконавчого органу Київської міської ради (Київської міської державної адміністрації) буде подано на затвердження Київської міської ради розмір викупної ціни земельної ділянки.

6. Прогноз соціально-економічних та інших наслідків прийняття рішення

Прийняття цього рішення дозволить забезпечити використання для суспільних потреб земельної ділянки на вул. Отто Шмідта, 26-г, у Шевченківському районі м. Києва, сприятиме зняттю соціальної напруги щодо забудови земельної ділянки та недопущення руйнування житлових будинків, розміщених на зсувонебезпечних територіях, дозволить територіальній громаді захистити свої конституційні права, сприятиме підвищенню рівня благоустрою Шевченківського району міста Києва.

7. Доповідач

Депутат Київської міської ради VIII скликання фракції "СОЛІДАРНІСТЬ" Дмитро Миколайович Банас.

Депутат Київської міської ради **Д. Банас**

Інформаційна довідка з Державного реєстру речових прав на нерухоме майно та Реєстру прав власності на нерухоме майно, Державного реєстру Іпотек, Єдиного реєстру заборон відчуження об'єктів нерухомого майна щодо об'єкта нерухомого майна

Номер інформаційної довідки:	57240021
Дата, час формування:	13.04.2016 10:28:18
Підстава формування інформаційної довідки:	пошук через веб-сайт: ЛОГВИНЕНКО АНДРІЙ ВАСИЛЬОВИЧ, ЄДРПОУ: 3416215051

Параметри запиту

Пошук в Державному реєстрі речових прав на нерухоме майно про:	права власності, інші речові права, іпотеки, обтяження
Кадастровий номер земельної ділянки:	8000000000:91:109:0401

ВІДОМОСТІ З ДЕРЖАВНОГО РЕЄСТРУ РЕЧОВИХ ПРАВ НА НЕРУХОМЕ МАЙНО

Актуальна інформація про об'єкт нерухомого майна

Реєстраційний номер об'єкта нерухомого майна:	829755780391
Об'єкт нерухомого майна:	земельна ділянка
Кадастровий номер:	8000000000:91:109:0401
Площа:	0.05 га
Цільове призначення:	для будівництва та обслуговування житлового будинку і господарських будівель і споруд
Адреса:	м.Київ, вулиця Шмідта Отто, земельна ділянка 26Г

Актуальна інформація про право власності

Номер запису про право власності: 13220894

Дата, час державної реєстрації:	10.02.2016 17:25:02
Державний реєстратор:	приватний нотаріус Петрова Тетяна Миколаївна, Київський міський нотаріальний округ, м.Київ
Підстава виникнення права власності:	договір купівлі-продажу, серія та номер: 66, виданий 10.02.2016, видавник: Петрова Т.М. приватний нотаріус Київського міського нотаріального округу
Підстава внесення запису:	Рішення про державну реєстрацію прав та їх обтяжень, індексний номер: 28202613 від 12.02.2016 09:09:11, приватний нотаріус Петрова Тетяна Миколаївна, Київський міський нотаріальний округ, м.Київ
Форма власності:	приватна
Розмір частки:	1/1
Власники:	Сидоренко Антон Анатолійович

Актуальна інформація про державну реєстрацію іншого речового права

Номер запису про інше речове право: 13345201

Дата, час державної реєстрації:	17.02.2016 09:56:27
Державний реєстратор:	приватний нотаріус Петрова Тетяна Миколаївна, Київський міський нотаріальний округ, м.Київ
Підстава виникнення іншого речового права:	Договір про встановлення земельних сервітутів, серія та номер: 80, виданий 17.02.2016, видавник: Петрова Т.М. приватний нотаріус Київського міського нотаріального округу
Підстава внесення запису:	Рішення про державну реєстрацію прав та їх обтяжень, індексний номер: 28345056 від 19.02.2016 15:59:48, приватний нотаріус Петрова Тетяна Миколаївна, Київський міський нотаріальний округ, м.Київ
Вид іншого речового права:	право користування (сервітут), земельні сервітути
Зміст, характеристика іншого речового права:	1) прохід та проїзд на велосипеді; 2) проїзд на транспортному засобі по наявному шляху , безстрокове
Відомості про суб'єкта іншого речового права:	Правокористувач: Скрипко Олеся Валеріївна
Опис об'єкта іншого речового права:	площею 0.05 га у межах згідно з кадастровим планом, цільове призначення: для будівництва та обслуговування житлового будинку і господарських будівель і споруд

Відомості про державну реєстрацію іпотеки відсутні

Відомості про державну реєстрацію обтяжень відсутні

ВІДОМОСТІ
З РЕЄСТРУ ПРАВ ВЛАСНОСТІ НА НЕРУХОМЕ МАЙНО

За вказаними параметрами запиту у Реєстрі прав власності на нерухоме майно відомості відсутні

ВІДОМОСТІ
З ЄДИНОГО РЕЄСТРУ ЗАБОРОН ВІДЧУЖЕННЯ ОБ'ЄКТІВ НЕРУХОМОГО МАЙНА

За вказаними параметрами запиту у Єдиному державному реєстрі заборон відчуження об'єктів нерухомого майна відомості відсутні

ВІДОМОСТІ
З ДЕРЖАВНОГО РЕЄСТРУ ІПОТЕК

За вказаними параметрами запиту у Державному реєстрі іпотек відомості відсутні

Державна служба України з питань геодезії, картографії та кадастру

Інформація Державного земельного кадастру

про право власності та речові права на земельну ділянку

Замовник: ЛУЖАНСЬКИЙ ОЛЕКСАНДР СТАНІСЛАВОВИЧ

Час та дата запиту: 13:31 19.03.2018

Відомості про земельну ділянку	
Кадастровий номер земельної ділянки	8000000000:91:109:0401
Цільове призначення	02.01 Для будівництва і обслуговування житлового будинку, господарських будівель і споруд (присадибна ділянка)
Форма власності	Право власності
Площа земельної ділянки	0.05 га
Місце розташування	м.Київ, Шевченківський район, вулиця Отто Шмідта, 26, Г
Відомості про суб'єктів права власності на земельну ділянку	
* інформація про власника (землекористувачів) є довідковою, актуальна інформація міститься у Державному реєстрі речових прав на нерухоме майно	
Прізвище, ім'я та по батькові фізичної особи	Сидоренко Антон Анатолійович
Дата державної реєстрації права (в державному реєстрі прав)	10.02.2016
Номер запису про право (в державному реєстрі прав)	13220894
Орган, що здійснив державну реєстрацію права (в державному реєстрі прав)	Приватний нотаріус Петрова Т.М., Київський міський
Відомості про зареєстроване обмеження у використанні земельної ділянки	
Вид обмеження	Санітарно-захисна зона навколо об'єкта
Дата державної реєстрація обмеження	Інформація відсутня
Відомості про зареєстроване обмеження у використанні земельної ділянки	
Вид обмеження	Зона особливого режиму забудови
Дата державної реєстрація обмеження	Інформація відсутня
Відомості про зареєстроване обмеження у використанні земельної ділянки	
Вид обмеження	Зона особливого режиму забудови
Дата державної реєстрація обмеження	Інформація відсутня

Київський міський голова

Міщенку О.Г.
Страннікову А.М.
Слончаку В.В.

Прошу розглянути проект рішення від 27.03.2018 № 08/231-986/ПР в установленому порядку.

Пихтіній О.М.

Для контролю за проходженням та тиражування.

Лазор Л.В.
Спасибку О.В. – до відома
Поворознику М.Ю. - до відома

В. КЛИЧКО

"27" березня 2018 року
№ 08/231 – 986/ПР

08/231-986/ПР
27.03.2018

ДЕПУТАТ

КИЇВСЬКОЇ МІСЬКОЇ РАДИ VIII СКЛИКАННЯ

"26" березня 2018 р. №08/279/08/006-938

Заступнику міського голови –
секретарю Київської міської
ради
Прокопіву В.В.

Шановний Володимире Володимировичу!

Відповідно до ст. 26 Регламенту Київської міської ради, прошу надати доручення відповідним структурним підрозділам Київської міської ради розглянути в установленому Регламентом Київради порядку проект рішення Київської міської ради "Про викуп земельної ділянки по вул. Отто Шмідта, 26-г, яка перебуває у власності фізичної особи, для суспільних потреб".

Суб'єктом подання проекту рішення є депутат Київської міської ради – Банас Дмитро Миколайович.

Додатки:

- Проект рішення Київської міської ради "Про викуп земельної ділянки по вул. Отто Шмідта, 26-г, яка перебуває у власності фізичної особи, для суспільних потреб";
- Пояснювальна записка до проекту рішення.
- Інформаційна довідка з Державного реєстру речових прав на нерухоме майно.
- Інформаційна довідка з Державного земельного кадастру про право власності та речові права на земельну ділянку.

З повагою,
Депутат Київської міської ради,
член депутатської фракції
«СОЛІДАРНІСТЬ» **Банас Д.М.**

Питання 2
08/231-3154/ПР
/19.12.2017

КИЇВСЬКА МІСЬКА РАДА

V сесія VIII скликання

РІШЕННЯ

_____№_____ ПРОЕКТ

Про встановлення водоохоронної та прибережної захисної смуги Труханового острова у Дніпровському районі міста Києва

Відповідно до статей 13, 140, 144 Конституції України, статті 26 Закону України «Про місцеве самоврядування в Україні», статей 6, 87, 88, 89 Водного кодексу України, статей 58, 60, 61 Земельного кодексу України, Постанови Кабінету Міністрів України від 8 травня 1996 р. № 486 «Про затвердження Порядку визначення розмірів і меж водоохоронних зон та режиму ведення господарської діяльності в них», з огляду на те, що природні ресурси, які знаходяться в межах території України є об'єктами права власності всього Українського народу і кожний громадянин має право користуватися ними відповідно до закону, з метою забезпечення відповідних конституційних прав населення, а також забезпечення збереження та раціонального використання земельних ділянок в межах водоохоронної зони та прибережної захисної смуги Труханового острова у Дніпровському районі міста Києва, Київська міська рада

ВИРІШИЛА:

1. Доручити виконавчому органу Київської міської ради (Київській міській державній адміністрації):

1.1. Забезпечити розробку та подання на затвердження Київській міській раді проектів землеустрою щодо встановлення водоохоронної зони та

прибережної захисної смуги Труханового острова у Дніпровському районі міста Києва.

1.2. Протягом одного місяця з дня затвердження Київською міською радою проекту землеустрою щодо встановлення меж прибережної захисної смуги Труханового острова у Дніпровському районі міста Києва, відповідно до підпункту 1.1 цього рішення, довести до відома населення, усіх зацікавлених підприємств, установ, організацій інформацію щодо водоохоронного режиму, який діє на цих територіях.

1.3. Протягом одного місяця з дня затвердження Київською міською радою проекту землеустрою щодо встановлення меж прибережної захисної смуги Труханового острова у Дніпровському районі міста Києва, відповідно до підпункту 1.1. цього рішення, забезпечити внесення відомостей про встановлену водоохоронну зону та прибережну захисну смугу до міського земельного кадастру, Містобудівного кадастру Києва, а також внести відомості до Державного земельного кадастру України в установленому порядку.

1.4. Вирішити в установленому порядку питання фінансування заходів, передбачених підпунктами 1.1, 1.2, 1.3 цього рішення.

2. Контроль за виконанням цього рішення покласти на постійну комісію Київської міської ради з питань екологічної політики.

Київський міський голова **В. Кличко**

ПОДАННЯ:

Депутат Київської міської ради О. Пинзеник
Депутат Київської міської ради М. Буділов
Депутат Київської міської ради Я. Горбунов
Депутат Київської міської ради І. Картавий
Депутат Київської міської ради Н. Манойленко
Депутат Київської міської ради О. Міщенко
Депутат Київської міської ради Д. Москаль
Депутат Київської міської ради К. Яловий

ПОГОДЖЕНО:

21.03.2018

Постійна комісія Київської міської ради
з питань екологічної політики

Голова К. Яловий

Секретар О. Новіков

Постійна комісія Київської міської ради з питань
містобудування, архітектури та землекористування

Голова О. Міщенко

Секретар І. Картавий

Начальник управління
правового забезпечення діяльності
Київської міської ради В. Слончак

ПОЯСНЮВАЛЬНА ЗАПИСКА
до проекту рішення Київської міської ради
«Про встановлення водоохоронної та прибережної захисної смуги Труханового острова у Дніпровському районі міста Києва»

1. Обґрунтування необхідності прийняття рішення

8 жовтня 2009 року Київська міська рада прийняла рішення «Про затвердження проектів прибережних захисних смуг водних об'єктів м. Києва», яким затвердила проект прибережних захисних смуг водних об'єктів міста Києва у Дніпровському районі.

Окружний адміністративний суд міста Києва своєю постановою від 18 лютого 2016 року у справі № 826/14642/15 визнав рішення Київської міської ради від 08 жовтня 2009 року № 365/2434 «Про затвердження проектів прибережних захисних Смуг водних об'єктів м. Києва» незаконним і не чинним та постановив повністю його скасувати. Підставами для цього були численні порушення законодавства, допущені Київською міською радою у процесі прийняття відповідного рішення, суперечність зазначеного рішення вимогам законодавства. Зокрема, зазначене рішення суперечило положенням Водного кодексу України щодо встановлення меж прибережних захисних смуг для великих річок (якою являється й річка Дніпро) шириною 100 метрів.

Київський апеляційний адміністративний суд своєю ухвалою від 14 вересня 2016 року підтримав відповідне рішення Окружного адміністративного суду міста Києва та залишив його без змін. У зв'язку із цим рішення Київської міської ради від 08 жовтня 2009 року № 365/2434 «Про затвердження проектів прибережних захисних смуг водних об'єктів м. Києва» було скасовано і проект прибережних захисних смуг водних об'єктів м. Києва у Дніпровському районі було визнано незаконним і не чинним.

З огляду на зазначене, а також з метою охорони поверхневих водних об'єктів на території Труханового острова у Дніпровському районі міста Києва від забруднення і засмічення, збереження їх водності, було підготовлено відповідний проект рішення, яким передбачається відновлення встановлених законодавством України меж прибережних захисних смуг водних об'єктів, зокрема Труханового острова у Дніпровському районі міста Києва.

2. Мета і шляхи її досягнення

Метою прийняття проекту рішення є забезпечення природоохоронних прав населення, а також охорона поверхневих водних об'єктів від забруднення і засмічення, збереження їх водності у Дніпровському районі міста Києва, шляхом приведення меж прибережної захисної смуги у Дніпровському районі міста Києва, на території Труханового острова у відповідності до вимог статті 88 Водного кодексу України

3. Загальна характеристика і основні положення проекту рішення

Проект рішення складається з двох пунктів, якими передбачено:

1) надання виконавчому органу Київської міської ради (Київській міській

державній адміністрації) доручення:

- забезпечити розробку та подання на розгляд Київської міської ради проекту землеустрою щодо встановлення меж прибережної захисної смуги Труханового острова у Дніпровському районі міста Києва;

- забезпечити встановлення в натурі (на місцевості) меж прибережної захисної смуги Труханового острова у Дніпровському районі міста Києва;

- довести до відома населення, усіх зацікавлених підприємств, установ, організацій інформацію щодо водоохоронного режиму, який діє на цих територіях;

- забезпечити врахування в міському земельному кадастрі межі прибережної захисної смуги Труханового острова у Дніпровському районі міста Києва;

- вирішити в установленому порядку питання фінансування зазначених заходів;

2) покладення контролю за виконанням рішення на постійну комісію Київської міської ради з питань екологічної політики.

4. Стан нормативно-правової бази у даній сфері правового регулювання

Нормативно-правовою базою у цій сфері правового регулювання є Конституція України, Закон України «Про місцеве самоврядування в Україні», Водний кодекс України, Земельний кодекс України, Постанова Кабінету Міністрів України «Про затвердження Порядку визначення розмірів і меж водоохоронних зон та режиму ведення господарської діяльності в них», Інструкція Державного комітету України із земельних ресурсів від 18.05.2010 № 376 «Про встановлення (відновлення) меж земельних ділянок в натурі (на місцевості) та їх закріплення межовими знаками».

5. Фінансово-економічне обґрунтування

Фінансування реалізації положень даного проекту рішення буде здійснюватися на підставі окремих рішень Київської міської ради.

6. Прогноз соціально-економічних та інших наслідків прийняття рішення

Прийняття та реалізація вказаного проекту рішення забезпечить:

- раціональне використання та збереження рекреаційних та екологічних функцій прибережних захисних смуг у Дніпровському районі міста Києва;

- покращення екологічного стану територій прибережних захисних смуг у Дніпровському районі міста Києва;

- попередження забруднення та засмічення річки Дніпро.

7. Суб'єкт подання проекту рішення

Суб'єктами подання проекту рішення є: депутат Київської міської ради – Пинзеник О.О., депутат Київської міської ради – Буділов М.М., депутат Київської міської ради – Горбунов Я.В., депутат Київської міської ради – Картавий І.Л., депутат Київської міської ради – Манойленко Н.В., депутат Київської міської

ради – Міщенко О.Г., депутат Київської міської ради – Москаль Д.Д., депутат Київської міської ради – Яловий К.В.

Доповідач на пленарному засіданні – депутат Київської міської ради, член депутатської фракції «Об'єднання «Самопоміч» у Київській міській раді – Олеся Пинзеник.

Депутат Київської міської ради	О. Пинзеник
Депутат Київської міської ради	М. Буділов
Депутат Київської міської ради	Я. Горбунов
Депутат Київської міської ради	І. Картавий
Депутат Київської міської ради	Н. Манойленко
Депутат Київської міської ради	О. Міщенко
Депутат Київської міської ради	Д. Москаль
Депутат Київської міської ради	К. Яловий

Заступник міського голови –
секретар Київської міської ради

Яловому К.В.
Міщенку О.Г.
Слончаку В.В.

Прошу розглянути проект рішення від 11.12.2017 №08/231-3154/ПР в установленому порядку.

Пихтіній О.М.

Для контролю за проходженням та тиражування.

Юнаковій С.М.
Пантелеєву П.О. – до відома
Спасибку О.В. – до відома

В.ПРОКОПІВ

"11" грудня 2017 року
№ 08/231 – 3154/ПР

08/231-3154/ПР
11.12.2017

ДЕПУТАТ

КИЇВСЬКОЇ МІСЬКОЇ РАДИ VIII СКЛИКАННЯ

"11" грудня 2017 р. № 08/279/08/051-495

Заступнику міського голови -
секретарю Київради
Прокопіву В.В.

Шановний Володимире Володимировичу!

Відповідно до статті 19 Закону України «Про статус депутатів місцевих рад», статей 6, 26 та 29 Регламенту Київської міської ради, затвердженого рішенням Київської міської ради від 07.07.2016 № 579/579 прошу надати доручення відповідним структурним підрозділам Київської міської ради розглянути в установленому Регламентом Київради порядку проект рішення Київської міської ради «Про встановлення водоохоронної та прибережної захисної смуги Труханового острова у Дніпровському районі міста Києва».

Суб'єктом подання проекту рішення є: депутат Київської міської ради, член депутатської фракції «Об'єднання «Самопоміч» у Київській міській раді – Олеся Олександрівна Пинзеник, депутат Київської міської ради, член депутатської фракції «Солідарність» у Київській міській раді – Олександр Григорович Міщенко, депутат Київської міської ради, член депутатської фракції «Всеукраїнське об'єднання «Свобода» у Київській міській раді – Михайло Михайлович Буділов, депутат Київської міської ради, член депутатської фракції «Солідарність» – Ярослав Володимирович Горбунов, депутат Київської міської ради, член депутатської фракції «Всеукраїнське об'єднання «Свобода» у Київській міській раді – Іван Леонідович Картавий, депутат Київської міської ради, член депутатської фракції «Об'єднання «Самопоміч» у Київській міській раді – Наталія Вікторівна Манойленко, депутат Київської міської ради, член депутатської фракції «Всеукраїнське об'єднання «Батьківщина» – Денис Денисович Москаль, депутат Київської міської ради, член депутатської фракції «Єдність» у Київській міській раді – Костянтин Володимирович Яловий.

Додатки:

- проект рішення Київської міської ради «Про встановлення водоохоронної та прибережної захисної смуги Труханового острова у Дніпровському районі

міста Києва»;

- пояснювальна записка до проекту рішення.

З повагою,

депутат Київської міської ради,
член депутатської фракції
«Об'єднання «Самопоміч»
у Київській міській раді **О. Пинзеник**

Вик.: Жанна Коваленко
тел.: (093) 948-11-40

Пишання 3

08/231-1324/ПР
19.05.2017

7.

КИЇВСЬКА МІСЬКА РАДА

IV СЕСІЯ VIII СКЛИКАННЯ

РІШЕННЯ

№

ПРОЕКТ

Про надання статусу скверу земельній ділянці, що розташована на Броварському проспекті, 17 у Дніпровському районі м. Києва навпроти магазину NOVUS

Відповідно до статей 19, 186 Земельного кодексу України, Закону України «Про державну реєстрацію речових прав на нерухоме майно та їх обтяжень», пункту 34 частини першої статті 26 Закону України «Про місцеве самоврядування в Україні», Правил утримання зелених насаджень у населених пунктах України, затверджених наказом Міністерства будівництва, архітектури та житлово-комунального господарства України від 10 квітня 2006 року № 105, з метою раціонального використання і збереження зелених насаджень, Київська міська рада

ВИРІШИЛА:

1. Надати статус скверу земельній ділянці орієнтовною площею 0,84, що розташована на Броварському проспекті, 17 у Дніпровському районі м. Києва навпроти магазину NOVUS, згідно з додатком до рішення (план-схема додається).

2. Комунальному підприємству по утриманню зелених насаджень Дніпровського району м. Києва в установленому порядку:

2.1 Здійснити організаційно-правові заходи щодо оформлення права постійного землекористування земельною ділянкою, визначеною пунктом 1 цього рішення.

2.2 У місячний термін з дня набуття чинності рішення про надання земельної ділянки у користування, вжити заходів щодо державної реєстрації права користування на земельну ділянку, що визначена пунктом 1 цього рішення.

3. Київському комунальному об'єднанню зеленого будівництва та експлуатації зелених насаджень міста «Київзеленбуд» здійснити організаційно-правові заходи щодо благоустрою земельної ділянки, що визначена пунктом 1 цього рішення.

4. Внести зміни до Програми комплексного розвитку зеленої зони міста Києва до 2010 року та концепції формування зелених насаджень в центральній частині міста, що затверджена рішенням Київської міської ради від 19.07.2005 року №806/3381 та продовжена на період до 2017 року рішенням Київської міської ради від 07.07.2016 №572/572, включивши до переліку озеленених територій загального користування міста Києва, що відповідають типологічним ознакам та планувальним вимогам (таблиця №2), земельну ділянку, зазначену в пункті 1 цього рішення.

5. Виконавчому органу Київради (Київської міської державної адміністрації) вирішити в установленому порядку питання фінансування заходів, передбачених пунктами 2 та 3 цього рішення.

6. Опублікувати це рішення у газеті Київської міської ради «Хрещатик» в установленому порядку.

7. Контроль за виконанням цього рішення покласти на постійну комісію Київської міської ради з питань екологічної політики.

Київський міський голова В.Кличко

ПОДАННЯ:

Депутат Київської міської ради О. Петровець

ПОГОДЖЕНО:

Голова постійної комісії Київської міської ради з питань екологічної політики К.Яловий

Секретар постійної комісії Київської міської ради з питань екологічної політики О.Новіков

Голова постійної комісії Київської міської ради з питань містобудування, архітектури та землекористування О.Міщенко

Секретар постійної комісії Київської міської ради з питань містобудування, архітектури та землекористування І. Картавий

Голова постійної комісії Київської міської ради з питань бюджету та соціально-економічного розвитку А. Странніков

Секретар постійної комісії Київської міської ради з питань бюджету та соціально-економічного розвитку Г. Ясинський

Начальник управління правового забезпечення діяльності Київської міської ради В. Слончак

ПОЯСНЮВАЛЬНА ЗАПИСКА
до проекту рішення Київської міської ради
«Про надання статусу скверу земельній ділянці, що розташована на Броварському проспекті, 17 у Дніпровському районі м. Києва навпроти магазину NOVUS»

1. Обґрунтування прийняття рішення

Запропонований проект рішення має на меті облаштування благоустрою території та збереження зелених насаджень на земельній ділянці, яка є місцем відпочинку мешканців Лівобережного масиву, Микільської Слобідки. Враховуючи велику кількість забудов на Лівобережному масиві, Микільській Слобідці все менше залишається місць для культурного відпочинку громадян. Неодноразово мешканці у письмовій формі звертались до депутатів Київської міської ради з проханням надати зазначеній території статус скверу для збереження зеленої зони та запобігання від засмічення і забудови.

2. Мета і завдання прийняття рішення

Метою і завданням даного проекту рішення є дотримання встановлених законодавством нормативів охорони зелених насаджень та збереження рекреаційної території мікрорайону, а також врахування інтересів мешканців міста Києва та облаштування скверу на Броварському проспекті, 17 у Дніпровському районі м. Києва навпроти магазину NOVUS.

3. Загальна характеристика і основні положення рішення

Проект рішення передбачає:

надати земельній ділянці орієнтовною площею 0,84 га, що розташована на Броварському проспекті, 17 у Дніпровському районі м. Києва навпроти магазину NOVUS, статус скверу;

внести зміни до Програми комплексного розвитку зеленої зони міста Києва до 2010 року та концепції формування зелених насаджень в центральній частині міста, що затверджена рішенням Київської міської ради від 19.07.2005 року №806/3381 та продовжена на період до 2017 року рішенням Київської міської ради від 07.07.2016 №572/572, включивши до переліку озеленених територій загального користування міста Києва, що відповідають типологічним ознакам та планувальним вимогам (таблиця №2), земельну ділянку, зазначену в пункті 1 цього рішення.

4. Стан нормативно-правової бази у даній сфері правового регулювання

Проект рішення розроблено відповідно статті 19 Земельного кодексу України, пункту 34 частини 1 статті 26 Закону України «Про місцеве самоврядування в Україні», статті 7, статей 51-53 Закону України «Про природно-заповідний фонд України».

5. Фінансово-економічне обґрунтування

Реалізація проекту рішення здійснюється в межах бюджетного фінансування Київського комунального об'єднання зеленого будівництва та експлуатації зелених насаджень міста «Київзеленбуд» виконавчого органу Київської міської ради (Київської міської державної адміністрації).

6. Прогноз соціально-економічних та інших наслідків прийняття рішення

Прийняття проекту рішення дасть змогу влаштувати місце відпочинку жителям прилеглих територій та зробить місто більш привабливим, а також сприятиме задоволенню потреб мешканців Лівобережного масиву та Микільської Слобідки,

Доповідач на пленарному засіданні: депутат Київської міської ради О.Ф. Петровець.

Депутат Київської міської ради О. Петровець

ПОРІВНЯЛЬНА ТАБЛИЦЯ
до проекту рішення Київської міської ради «Про надання статусу скверу земельній ділянці, що розташована на Броварському проспекті, 17 у Дніпровському районі м. Києва навпроти магазину NOVUS»

Програма розвитку зеленої зони м. Києва до 2010 року та концепції формування зелених насаджень в центральній частині міста, затверджених рішенням Київської міської ради від 19.07.2005 № 806/3381 та продовжених на період до 2017 року рішенням Київської міської ради від 07.07.2016 № 572/572 (таблиця 2 «Озеленені території загального користування м. Києва, що відповідають типологічним ознакам та планувальним вимогам»)							
Чинна редакція				Редакція з врахуванням запропонованих змін та доповнень			
Сквери				*Сквери*			
19	Біля Дарницького бульвару	1,65	у т. ч. культова споруда	19	Біля Дарницького бульвару	1,65	у т. ч. культова споруда
20	Біля медвитверезника	0,16		20	Біля медвитверезника	0,16	
21	По вул. Празькій	0,41		21	По вул. Празькій	0,41	
22	По вул. Сивашській	0,88		22	По вул. Сивашській	0,88	
23	Біля будинку Дарницької РДА	0,74		23	Біля будинку Дарницької РДА	0,74	
24	1-й Стародарницький	0,92		24	1-й Стародарницький	0,92	
25	На Ленінградській площі	1,84	у т. ч. 0,26 га - "МакДональдс"	25	На Ленінградській площі	1,84	у т. ч. 0,26 га - "МакДональдс"
26	По вул. Червоногвардійській	1,47		26	По вул. Червоногвардійській	1,47	
27	Біля ст. м. "Лівобережна"	2	у т. ч. культова споруда	27	Біля ст. м. "Лівобережна"	2	у т. ч. культова споруда
28	В селищі ДВРЗ	1,72		28	В селищі ДВРЗ	1,72	
29	По вул. Макаренка	1,12		29	По вул. Макаренка	1,12	
30	По вул. Фанерній	2,25		30	По вул. Фанерній	2,25	
31	Мікросад	2,12		31	Мікросад	2,12	
32	2-й Стародарницький	0,4		32	2-й Стародарницький	0,4	
33	Біля театру драми і комедії	1,05		33	Біля театру драми і комедії	1,05	
34	Вул. Олекси Довбуша	2,84		34	Вул. Олекси Довбуша	2,84	

	Разом:	*21,57*			Броварський просп. 17 (навпроти магазину NOVUS)	0,84	
					Разом:	*22,41*	

Депутат Київської міської ради **О. Петровець**

ВИКОНАВЧИЙ ОРГАН КИЇВСЬКОЇ МІСЬКОЇ РАДИ
(КИЇВСЬКА МІСЬКА ДЕРЖАВНА АДМІНІСТРАЦІЯ)

ДЕПАРТАМЕНТ ЗЕМЕЛЬНИХ РЕСУРСІВ

вул. Хрещатик, 32-а, м. Київ, 01601, тел. (044) 279-58-72, ф. 288-07-57,
КБУ "Контактний центр міста Києва"(044) 15-51, E-mail: dzr@kievcity.gov.ua Код ЄДРПОУ 26199097

13.05.2017 № 057024-8334
на 08/279/079-66/17 від 28.04.2017
на 08/279/079-67/17 від 28.04.2017
на 08/279/079-68/17 від 28.04.2017

Депутатові Київської міської ради
Петровцю О. Ф.

Шановний Олегу Федоровичу!

У Департаменті земельних ресурсів виконавчого органу Київської міської ради (Київської міської державної адміністрації) розглянуто Ваші депутатські звернення від 28.04.2017 № 08/279/079-66/17, № 08/279/079-67/17 та № 08/279/079-68/17 щодо надання статусу скверу земельним ділянкам площею 0,87 га на просп. Броварському, 11, площею 0,95 га на просп. Броварському, 15 та площею 0,84 га на просп. Броварському, 17 у Дніпровському районі.

Повідомляємо, що земельна ділянка площею 6,3410 га (код 66:178:0031) на вул. Микільсько-Слобідській у Дніпровському районі (в яку входить земельна ділянка за адресою згідно запиту просп. Броварський, 15, 17) згідно з даними міського земельного кадастру обліковується як землі не надані у власність чи користування.

За поданням Департаменту земельних ресурсів Київська міська рада не приймала рішення про передачу цієї земельної ділянки.

У міському земельному кадастрі відсутня інформація щодо державної реєстрації зазначеної земельної ділянки в Державному земельному кадастрі та державної реєстрації речових прав на неї в установленому чинним законодавством порядку.

У Департаменті земельних ресурсів немає заперечень стосовно надання статусу скверу земельній ділянці за адресою згідно запиту просп. Броварський, 15.

Детальним планом території затвердженим рішенням Київської міської ради від 14.07.2016 № 728/728 «Про затвердження детального плану території в межах просп. Возз'єднання, залізниці, просп. Броварського, Русанівського каналу у Дніпровському районі м. Києва» на частині вищезазначеної земельної ділянки (згідно запиту просп. Броварський, 17) передбачено розміщення багаторівневих паркінгів.

Земельна ділянка (адреса згідно запиту: просп. Броварський, 11) площею 0,87 га входить до земельної ділянки площею 2,64 га (у тому числі 2,50 га в

межах червоних ліній) кадастровий номер 8000000000:66:178:0087, яка згідно з рішенням Київської міської ради від 26.07.2007 № 67/1901 «Про зміну цільового призначення та передачу земельних ділянок товариству з обмеженою відповідальністю «МАЙК» для будівництва, експлуатації та обслуговування багатофункціональних комплексів у складі комплексу готельно-офісного та торговельно-розважального призначення, житлово-офісного комплексу з апартаментами, яхт-клубу, дельфінарію та аквапарку, благоустроєних набережних між вул. Микільсько-Слобідською та просп. Броварським у Дніпровському районі м. Києва» була передана ТОВ «МАЙК» в оренду на 5 років для вказаних цілей (договір оренди земельної ділянки від 24.10.2007 № 66-6-00422 скасовано).

Детальним планом території затвердженим рішенням Київської міської ради від 14.07.2016 № 728/728 «Про затвердження детального плану території в межах просп. Возз'єднання, залізниці, просп. Броварського, Русанівського каналу у Дніпровському районі м. Києва» на частині земельної ділянки, якій планується надати статус скверу, передбачено розміщення АЗС.

Також інформуємо, що на клопотання комунального підприємства по утриманню зелених насаджень Дніпровського району м. Києва Департаментом земельних ресурсів у встановленому порядку підготовлено та передано на розгляд до Київської міської ради проект рішення Київської міської ради про надання дозволу на розроблення проекту землеустрою щодо відведення земельної ділянки комунальному підприємству по утриманню зелених насаджень Дніпровського району м. Києва орієнтовною площею 2,86 га між просп. Броварським, 15 (територія МВЦ) та вздовж Броварського просп. у Дніпровському районі м. Києва для догляду та обслуговування скверу.

Надання статусу скверу земельним ділянкам зазначеним у запиті було б можливе вразі передбачення цього затвердженим Детальним планом території.

Надаємо витяг з бази даних міського земельного кадастру по вищезазначеним земельним ділянкам.

Додатки: витяг з бази даних міського земельного кадастру на 2 арк.

З повагою

В.о. директора В.Дворніков

Подлегаєв т 278-41-55

РОБОЧІ МАТЕРІАЛИ

Витяг з бази даних міського земельного кадастру від 12.05.2017р.

м. Київ, р-н Дніпровський

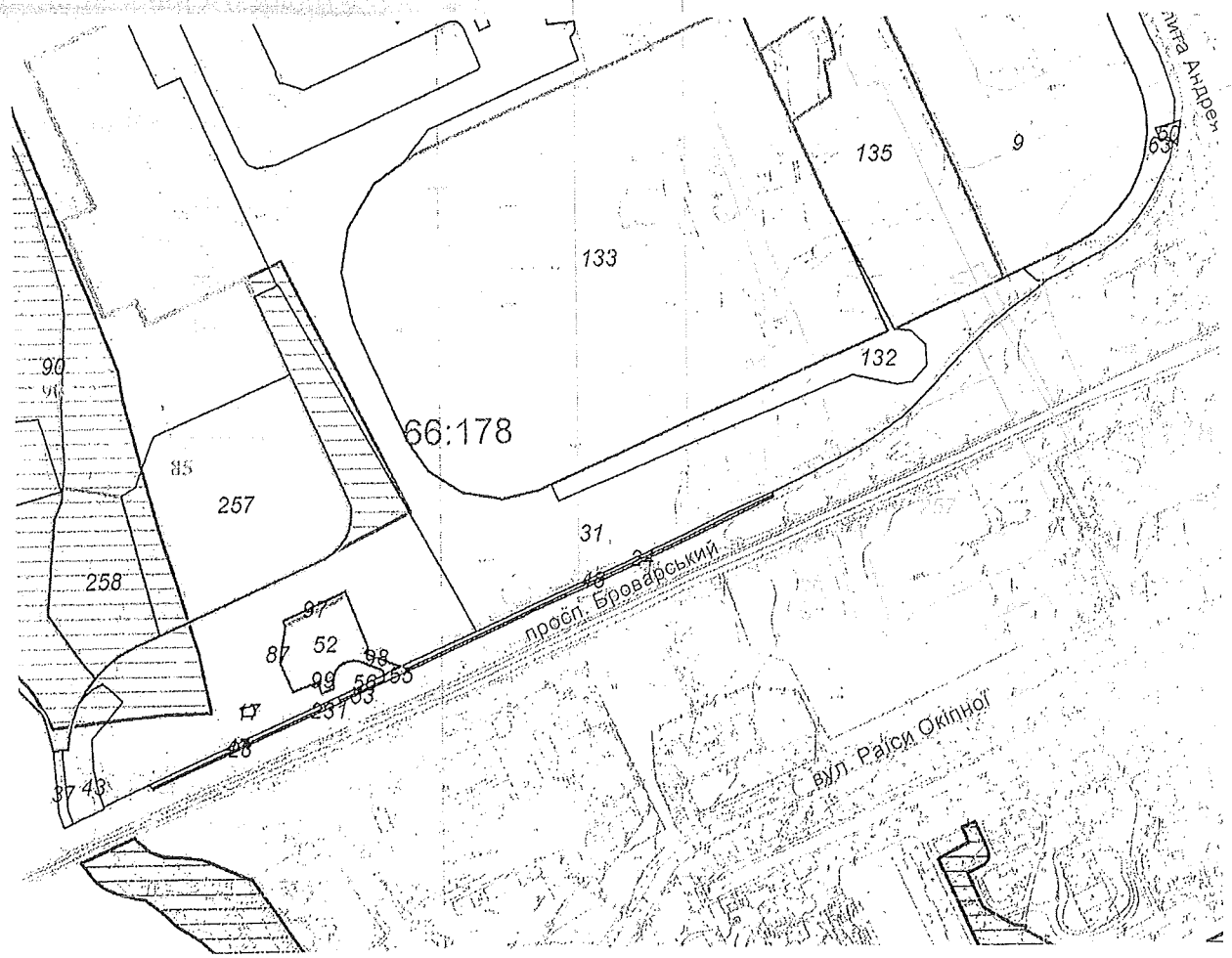

Масштаб 1:5000

**Черговий план м.Києва ведеться з 1995 року*

Замовлення № 7907

виготовлено КП "Київський інститут земельних відносин"

РЕЄСТР ЗЕМЕЛЬНИХ ДІЛЯНОК

Черговий план.

Код ділянки	Землекористувачі	Адреса ділянки	Опис ділянки	Площа (кв.м.)	Вид права	Дата закінч. права
66:178:0009	Національна акціонерна компанія "Нафтогаз України"	вул. Анатолія Луначарського, 2		32945,54	Оренда на 1 рік (термін дії скінчився)	01.09.2006
66:178:0017	Землі не надані у власність чи користування	вул. Микільсько-Слобідська		57,06		
66:178:0023	Комунальне підприємство по утриманню зелених насаджень Дніпровського району	просп. Броварський	ДКП по утриманню зелених насаджень Дніпровського району	215,34		
66:178:0024	Комунальне підприємство по утриманню зелених насаджень Дніпровського району	просп. Броварський	ДКП по утриманню зелених насаджень Дніпровського району	546		
66:178:0031	Землі не надані у власність чи користування	вул. Микільсько-Слобідська	пустир	63409,57		
66:178:0037	Землі не надані у власність чи користування	просп. Броварський	пляж	357,9		
66:178:0043	Землі не надані у власність чи користування	просп. Броварський	дамба	2016		
66:178:0047	Землі не надані у власність чи користування	просп. Броварський	тротуар	372,99		
66:178:0048	Землі не надані у власність чи користування	просп. Броварський	тротуар	712,4		
66:178:0050	Землі не надані у власність чи користування	вул. Анатолія Луначарського	проїзд	187,48		
66:178:0052	Товариство з обмеженою відповідальністю Науково-виробничий центр "Євродім"	просп. Броварський, 11		2559,12	Оренда на 10 років	08.02.2022
66:178:0053	Комунальне підприємство по утриманню зелених насаджень Дніпровського району	шосе Броварське		49,79		
66:178:0055	Землі не надані у власність чи користування	шосе Броварське	Проїзд	79,65		
66:178:0056	Землі не надані у власність чи користування	шосе Броварське	Тротуар	106,64		
66:178:0063	Землі не надані у власність чи користування			8146,3		
66:178:0085	Публічне акціонерне товариство "Державний ощадний банк України"	між вул.Микільсько-Слобідською та просп.Броварським		70670,75	Власність	
66:178:0087	Товариство з обмеженою відповідальністю "МАЙК"	між вул.Микільсько-Слобідською та просп.Броварським		26362,07	Документ скасовано (Оренда на 5 років)	24.10.2012
66:178:0090	Київська міська рада	між вул.Микільсько-Слобідською та просп.Броварським		40079,84	Комунальна власність	
66:178:0090	Землі не надані у власність чи користування	між вул.Микільсько-Слобідською та просп.Броварським		36947,69		
66:178:0097	Товариство з обмеженою відповідальністю Науково-виробничий центр "Євродім"	просп. Броварський, 11		164,18	Оренда на 5 років (термін дії скінчився)	08.02.2017
66:178:0098	Товариство з обмеженою відповідальністю Науково-виробничий центр "Євродім"	просп. Броварський, 11		135,77	Оренда на 5 років (термін дії скінчився)	08.02.2017
66:178:0099	Товариство з обмеженою відповідальністю Науково-виробничий центр "Євродім"	просп. Броварський, 11		72,8	Оренда на 5 років (термін дії скінчився)	08.02.2017

66:178:0132	Землі не надані у власність чи користування	просп. Броварський (територія Лівобережного громадського центру)		5231,26		
66:178:0133	Товариство з обмеженою відповідальністю "Міжнародний виставковий центр"	просп. Броварський (територія Лівобережного громадського центру)		82036,33	Оренда до 05.02.2027	05.02.2027
66:178:0135	Товариство з обмеженою відповідальністю "ТОРГІВЕЛЬНІ МЕРЕЖІ-2000"|Товариство з обмеженою відповідальністю "Інститут професійних директорів"	Між вул.Микільсько-Слобідська та просп.Броварським		19778,86	Оренда на 25 років|Суборенда до 09.06.2029	10.06.2029 09.06.2029
66:178:0231	Землі не надані у власність чи користування	просп. Броварський	проїзд	49,07		
66:178:0257	Публічне акціонерне товариство "Державний ощадний банк України"	між вул.Микільсько-Слобідською та просп.Броварським		18117,63	Право в процесі оформлення (Власність)	
66:178:0258	Товариство з обмеженою відповідальністю "УКРБУД ДЕВЕЛОПМЕНТ"	між вул.Микільсько-Слобідською та просп.Броварським		6999,96	Власність	

Заступник міського голови –
секретар Київської міської ради

Яловому К.В.
Міщенку О.Г.
Страннікову А.М.
Слончаку В.В.

Прошу розглянути проект рішення від 19.05.2017 №08/231 – 1324/ПР в установленому порядку.

Дутці Л.Я.

Для контролю за проходженням та тиражування.

Пантелеєву П.О. – до відома
Спасибку О.В. – до відома
Плісу Г.В. – до відома
Юнаковій С.М.
Лазор Л.В.

В.ПРОКОПІВ

"19" травня 2017 року
№ 08/231 – 1324/ПР

08/231-1324/ПП
19.05.2017

ДЕПУТАТ

КИЇВСЬКОЇ МІСЬКОЇ РАДИ VIII СКЛИКАННЯ

«19» травня 2017 р. № 08/279/079-84/17

Заступнику міського голови –
секретарю Київради
Прокопіву В.В.

Шановний Володимире Володимировичу!

Відповідно до Регламенту Київської міської ради, затвердженого рішенням Київської міської ради від 07.07.2016 № 579/579, направляю Вам на розгляд проект рішення Київської міської ради «Про надання статусу скверу земельній ділянці, що розташована на Броварському проспекті, 17 у Дніпровському районі м. Києва навпроти магазину NOVUS».

Додатки:

1. Проект рішення.
2. Пояснювальна записка.
3. Графічні матеріали.
4. Порівняльна таблиця до проекту рішення.
5. Погодження Департаменту земельних ресурсів від 13.05.2017 №057024-8334.

З повагою
депутат Київської міської ради О. ПЕТРОВЕЦЬ

Вик. С. Демиденко
(098) 801-20-86

КИЇВСЬКА МІСЬКА РАДА

VIII СКЛИКАННЯ

ПОСТІЙНА КОМІСІЯ З ПИТАНЬ ЕКОЛОГІЧНОЇ ПОЛІТИКИ

01044, м. Київ, вул. Хрещатик, 36 к.1005/1 *тел.:(044)202-70-76, тел./факс:(044)202-72-31*

№ 29/288/03-11

ВИТЯГ З ПРОТОКОЛУ № 11

м. Київ **24.05.2017**

ПРИСУТНІ:

Яловий К.В. – голова постійної комісії, головуючий;
Пилипенко С.О. – заступник голови постійної комісії;
Сандалова Г.О. – заступник голови постійної комісії;
Новіков О.О. – секретар постійної комісії;
Мірошниченко І.М. – член постійної комісії;
Пинзеник О.О. – член постійної комісії;

Кондратюк Н.В. – головний спеціаліст, який забезпечує діяльність постійної комісії;
Дроздович А.В. – головний спеціаліст, який забезпечує діяльність постійної комісії.

ЗАПРОШЕНІ

Богатов К.В. – депутат Київської міської ради;
Бохняк В.Я. – депутат Київської міської ради;
Костенко Л.В. – депутат Київської міської ради;
Петровець О.Ф. – депутат Київської міської ради;
Панчій Т.М. – перший заступник директора Департаменту міського благоустрою та збереження природного середовища – начальник управління контролю за благоустроєм;
Мальований А.М. – заступник директора Департаменту міського благоустрою та збереження природного середовища – начальник управління екології та природних ресурсів;
Томашевська М.О. – заступник директора Департаменту земельних ресурсів – начальник управління ринку землі;
Наконечний М.В. – генеральний директор ККО «Київзеленбуд»;
Дюжев С.А. – головний спеціаліст Інституту архітектурного менеджменту;
Гончаренко А.В. – голова ГО «ГР Почайна»;
Бизенко В.Ю. – представник громади;
Задорожна Н.В. – представник громади;
Конер Є.Г. – представник громади;
Михальчук О.Є. – представник громади;
Назаренко Ю.Б. – представник громади;
Пантелус С.О. – представник громади;
Солоненко В.Ю. – представник громади;
Стасюк Є.І. – представник громади;

ПОРЯДОК ДЕННИЙ:

VII.	**Розгляд проекту рішення Київради «Про надання статусу скверу земельній ділянці на Броварському проспекті, 17 у Дніпровському районі м. Києва навпроти магазину NOVUS».** *Доручення заступника міського голови – секретаря Київради Прокопіва В.В. від 19.05.17 № 08/231-1324/ПР.* **Доп. Петровець О.Ф., Поліщук О.Г., Наконечний М.В.**

VII. СЛУХАЛИ:

Інформацію Ялового К.В. по суті проекту рішення Київради «Про надання статусу скверу земельній ділянці на Броварському проспекті, 17 у Дніпровському районі м. Києва навпроти магазину NOVUS».

В ОБГОВОРЕННІ ВЗЯЛИ УЧАСТЬ: Яловий К.В., Пилипенко С.О., Сандалова Г.О., Новіков О.О., Мірошниченко І.М., Пинзеник О.О.

ВИРІШИЛИ:

Підтримати винесення на розгляд пленарного засідання Київради проекту рішення Київради «Про надання статусу скверу земельній ділянці на Броварському проспекті, 17 у Дніпровському районі м. Києва навпроти магазину NOVUS».

ГОЛОСУВАЛИ: «за» – одноголосно.

РІШЕННЯ ПРИЙНЯТО.

Голова **К. Яловий**

Секретар **О. Новіков**

ДЕПУТАТ

КИЇВСЬКОЇ МІСЬКОЇ РАДИ VIII СКЛИКАННЯ

"15" травня 2017 р. № 08/231/073-20/7

Київська міська рада
16.05.2017 № 08/8587

Голові постійної комісії Київської міської ради з питань екологічної політики
Яловому К.В.
01601, м. Київ, вул. Хрещатик, 36
Копія:
Голові постійної комісії Київської міської ради з питань містобудування, архітектури та землекористування
Міщенку О.Г.
01601, м. Київ. вул. Хрещатик, 36

Шановний Костянтине Володимировичу!

У зв'язку з необхідністю надання статусу скверу земельним ділянкам площею 0,87 га на Броварському проспекті, 11, площею 0,95 га на проспекті броварському, 15 та площею 0,84 га на просп. Броварському, 17 у Дніпровському районі міста Києва.

ПРОШУ:

1. погодити даний проект рішення та надати висновок щодо можливості розташування скверу.

Додаток: висновок Департаменту земельних ресурсів з додатком на – 5 арк.

З повагою,
депутат Київської міської ради **О.Ф.ПЕТРОВЕЦЬ**

ВИКОНАВЧИЙ ОРГАН КИЇВСЬКОЇ МІСЬКОЇ РАДИ
(КИЇВСЬКА МІСЬКА ДЕРЖАВНА АДМІНІСТРАЦІЯ)

ДЕПАРТАМЕНТ ЗЕМЕЛЬНИХ РЕСУРСІВ

вул. Хрещатик, 32-а, м. Київ, 01601, тел. (044) 279-58-72, ф. 288-07-57,
КБУ "Контактний центр міста Києва"(044) 15-51, E-mail: dzr@kievcity.gov.ua Код ЄДРПОУ 26199097

13.05.2017 № 057024-8334
на 08/279/079-66/17 від 28.04.2017
на 08/279/079-67/17 від 28.04.2017
на 08/279/079-68/17 від 28.04.2017

Депутатові Київської міської ради
Петровцю О. Ф.

Шановний Олегу Федоровичу!

У Департаменті земельних ресурсів виконавчого органу Київської міської ради (Київської міської державної адміністрації) розглянуто Ваші депутатські звернення від 28.04.2017 № 08/279/079-66/17, № 08/279/079-67/17 та № 08/279/079-68/17 щодо надання статусу скверу земельним ділянкам площею 0,87 га на просп. Броварському, 11, площею 0,95 га на просп. Броварському, 15 та площею 0,84 га на просп. Броварському, 17 у Дніпровському районі.

Повідомляємо, що земельна ділянка площею 6,3410 га (код 66:178:0031) на вул. Микільсько-Слобідській у Дніпровському районі (в яку входить земельна ділянка за адресою згідно запиту просп. Броварський, 15, 17) згідно з даними міського земельного кадастру обліковується як землі не надані у власність чи користування.

За поданням Департаменту земельних ресурсів Київська міська рада не приймала рішення про передачу цієї земельної ділянки.

У міському земельному кадастрі відсутня інформація щодо державної реєстрації зазначеної земельної ділянки в Державному земельному кадастрі та державної реєстрації речових прав на неї в установленому чинним законодавством порядку.

У Департаменті земельних ресурсів немає заперечень стосовно надання статусу скверу земельній ділянці за адресою згідно запиту просп. Броварський, 15.

Детальним планом території затвердженим рішенням Київської міської ради від 14.07.2016 № 728/728 «Про затвердження детального плану території в межах просп. Возз'єднання, залізниці, просп. Броварського, Русанівського каналу у Дніпровському районі м. Києва» на частині вищезазначеної земельної ділянки (згідно запиту просп. Броварський, 17) передбачено розміщення багаторівневих паркінгів.

Земельна ділянка (адреса згідно запиту: просп. Броварський, 11) площею 0,87 га входить до земельної ділянки площею 2,64 га (у тому числі 2,50 га в

межах червоних ліній) кадастровий номер 8000000000:66:178:0087, яка згідно з рішенням Київської міської ради від 26.07.2007 № 67/1901 «Про зміну цільового призначення та передачу земельних ділянок товариству з обмеженою відповідальністю «МАЙК» для будівництва, експлуатації та обслуговування багатофункціональних комплексів у складі комплексу готельно-офісного та торговельно-розважального призначення, житлово-офісного комплексу з апартаментами, яхт-клубу, дельфінарію та аквапарку, благоустроєних набережних між вул. Микільсько-Слобідською та просп. Броварським у Дніпровському районі м. Києва» була передана ТОВ «МАЙК» в оренду на 5 років для вказаних цілей (договір оренди земельної ділянки від 24.10.2007 № 66-6-00422 скасовано).

Детальним планом території затвердженим рішенням Київської міської ради від 14.07.2016 № 728/728 «Про затвердження детального плану території в межах просп. Возз'єднання, залізниці, просп. Броварського, Русанівського каналу у Дніпровському районі м. Києва» на частині земельної ділянки, якій планується надати статус скверу, передбачено розміщення АЗС.

Також інформуємо, що на клопотання комунального підприємства по утриманню зелених насаджень Дніпровського району м. Києва Департаментом земельних ресурсів у встановленому порядку підготовлено та передано на розгляд до Київської міської ради проект рішення Київської міської ради про надання дозволу на розроблення проекту землеустрою щодо відведення земельної ділянки комунальному підприємству по утриманню зелених насаджень Дніпровського району м. Києва орієнтовною площею 2,86 га між просп. Броварським, 15 (територія МВЦ) та вздовж Броварського просп. у Дніпровському районі м. Києва для догляду та обслуговування скверу.

Надання статусу скверу земельним ділянкам зазначеним у запиті було б можливе вразі передбачення цього затвердженим Детальним планом території.

Надаємо витяг з бази даних міського земельного кадастру по вищезазначеним земельним ділянкам.

Додатки: витяг з бази даних міського земельного кадастру на 2 арк.

З повагою

В.о. директора В.Дворніков

Подлегасв т 278-41-55

РОБОЧІ МАТЕРІАЛИ

Витяг з бази даних міського земельного кадастру від 12.05.2017р.

м. Київ, р-н Дніпровський

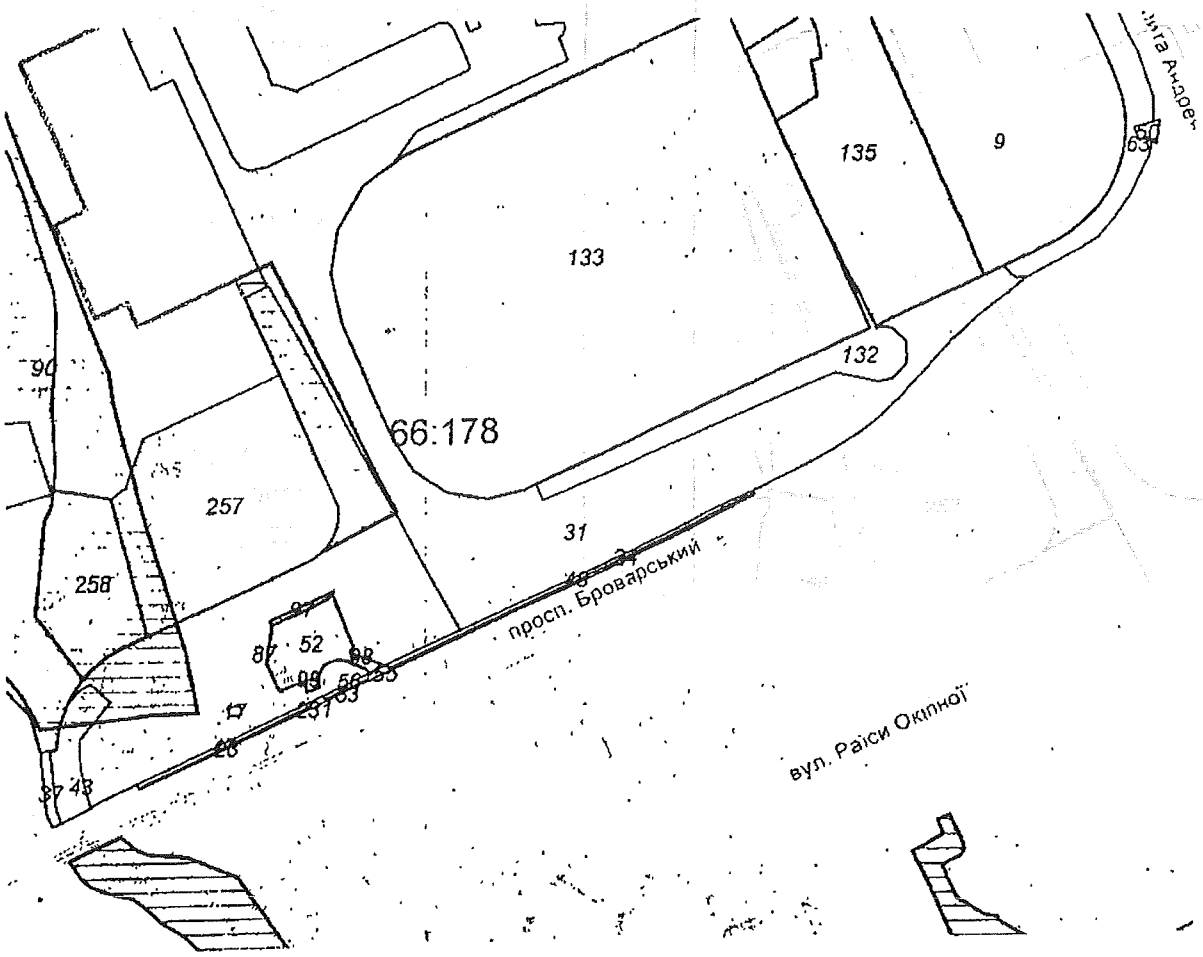

Масштаб 1:5000

Черговий план м.Києва ведеться з 1995 року

Замовлення № 7907

виготовлено КП "Київський інститут земельних відносин"

РЕЄСТР ЗЕМЕЛЬНИХ ДІЛЯНОК

Черговий план.

Код ділянки	Землекористувачі	Адреса ділянки	Опис ділянки	Площа (кв.м.)	Вид права	Дата закінч. права
66:178:0009	Національна акціонерна компанія "Нафтогаз України"	вул. Анатолія Луначарського, 2		32945,54	Оренда на 1 рік (термін дії скінчився)	01.09.2006
66 178:0017	Землі не надані у власність чи користування	вул. Микільсько-Слобідська		57,06		
66:178:0023	Комунальне підприємство по утриманню зелених насаджень Дніпровського району	просп. Броварський	ДКП по утриманню зелених насаджень Дніпровського району	215,34		
66:178:0024	Комунальне підприємство по утриманню зелених насаджень Дніпровського району	просп Броварський	ДКП по утриманню зелених насаджень Дніпровського району	546		
66:178:0031	Землі не надані у власність чи користування	вул. Микільсько-Слобідська	пустир	63409,57		
66:178:0037	Землі не надані у власність чи користування	просп. Броварський	пляж	357,9		
66:178:0043	Землі не надані у власність чи користування	просп. Броварський	дамба	2016		
66:178:0047	Землі не надані у власність чи користування	просп. Броварський	тротуар	372,99		
66:178:0048	Землі не надані у власність чи користування	просп. Броварський	тротуар	712,4		
66:178:0050	Землі не надані у власність чи користування	вул. Анатолія Луначарського	проїзд	187,48		
66:178:0052	Товариство з обмеженою відповідальністю Науково-виробничий центр "Євродім"	просп. Броварський, 11		2559,12	Оренда на 10 років	08 02.2022
66:178:0053	Комунальне підприємство по утриманню зелених насаджень Дніпровського району	шосе Броварське		49,79		
66:178:0055	Землі не надані у власність чи користування	шосе Броварське	Проїзд	79,65		
66:178:0056	Землі не надані у власність чи користування	шосе Броварське	Тротуар	106,64		
66:178:0063	Землі не надані у власність чи користування			8146,3		
66:178:0085	Публічне акціонерне товариство "Державний ощадний банк України"	між вул Микільсько-Слобідською та просп.Броварським		70670,75	Власність	
66:178:0087	Товариство з обмеженою відповідальністю "МАЙК"	між вул.Микільсько-Слобідською та просп.Броварським		26362,07	Документ скасовано (Оренда на 5 років)	24.10.2012
66:178:0090	Київська міська рада	між вул.Микільсько-Слобідською та просп Броварським		40079,84	Комунальна власність	
66:178:0090	Землі не надані у власність чи користування	між вул Микільсько-Слобідською та просп.Броварським		36947,69		
66:178:0097	Товариство з обмеженою відповідальністю Науково-виробничий центр "Євродім"	просп. Броварський, 11		164,18	Оренда на 5 років (термін дії скінчився)	08 02 2017
66:178:0098	Товариство з обмеженою відповідальністю Науково-виробничий центр "Євродім"	просп Броварський, 11		135,77	Оренда на 5 років (термін дії скінчився)	08 02.2017
66:178:0099	Товариство з обмеженою відповідальністю Науково-виробничий центр "Євродім"	просп Броварський, 11		72,8	Оренда на 5 років (термін дії скінчився)	08 02.2017

66:178:0132	Землі не надані у власність чи користуваання	просп. Броварський (територія Лівобережного громадського центру)		5231,26		
66:178:0133	Товариство з обмеженою відповідальністю "Міжнародний виставковий центр"	просп. Броварський (територія Лівобережного громадського центру)		82036,33	Оренда до 05.02 2027	05.02.2027
66:178:0135	Товариство з обмеженою відповідальністю "ТОРГІВЕЛЬНІ МЕРЕЖІ-2000"|Товариство з обмеженою відповідальністю "Інститут професійних директорів"	Між вул.Микільсько-Слобідська та просп.Броварським		19778,86	Оренда на 25 років|Суборенда до 09.06 2029	10.06.2029 09.06.2029
66:178:0231	Землі не надані у власність чи користування	просп. Броварський	проїзд	49,07		
66:178:0257	Публічне акціонерне товариство "Державний ощадний банк України"	між вул.Микільсько-Слобідською та просп.Броварським		18117,63	Право в процесі оформлення (Власність)	
66:178:0258	Товариство з обмеженою відповідальністю "УКРБУД ДЕВЕЛОПМЕНТ"	між вул.Микільсько-Слобідською та просп.Броварським		6999,96	Власність	

Питання 4

08/231-1322/ПР
19.05.2017

5.

КИЇВСЬКА МІСЬКА РАДА

IV СЕСІЯ VIII СКЛИКАННЯ

РІШЕННЯ

№

ПРОЕКТ

Про надання статусу скверу земельній ділянці, що розташована на Броварському проспекті, 11 у Дніпровському районі м. Києва

Відповідно до статей 19, 186 Земельного кодексу України, Закону України «Про державну реєстрацію речових прав на нерухоме майно та їх обтяжень», пункту 34 частини першої статті 26 Закону України «Про місцеве самоврядування в Україні», Правил утримання зелених насаджень у населених пунктах України, затверджених наказом Міністерства будівництва, архітектури та житлово-комунального господарства України від 10 квітня 2006 року № 105, з метою раціонального використання і збереження зелених насаджень, Київська міська рада

ВИРІШИЛА:

1. Надати статус скверу земельній ділянці орієнтовною площею 0,87, що розташована на Броварському проспекті, 11 у Дніпровському районі м. Києва, згідно з додатком до рішення (план-схема додається).

2. Комунальному підприємству по утриманню зелених насаджень Дніпровського району м. Києва в установленому порядку:

2.1 Здійснити організаційно-правові заходи щодо оформлення права постійного землекористування земельною ділянкою, визначеною пунктом 1 цього рішення.

2.2 У місячний термін з дня набуття чинності рішення про надання земельної ділянки у користування, вжити заходів щодо державної реєстрації права користування на земельну ділянку, що визначена пунктом 1 цього рішення.

3. Київському комунальному об'єднанню зеленого будівництва та експлуатації зелених насаджень міста «Київзеленбуд» здійснити організаційно-правові заходи щодо благоустрою земельної ділянки, що визначена пунктом 1 цього рішення.

4. Внести зміни до Програми комплексного розвитку зеленої зони міста Києва до 2010 року та концепції формування зелених насаджень в центральній частині міста, що затверджена рішенням Київської міської ради від 19.07.2005 року №806/3381 та продовжена на період до 2017 року рішенням Київської міської ради від 07.07.2016 №572/572, включивши до переліку озеленених територій загального користування міста Києва, що відповідають типологічним ознакам та планувальним вимогам (таблиця №2), земельну ділянку, зазначену в пункті 1 цього рішення.

5. Виконавчому органу Київради (Київської міської державної адміністрації) вирішити в установленому порядку питання фінансування заходів, передбачених пунктами 2 та 3 цього рішення.

6. Опублікувати це рішення у газеті Київської міської ради «Хрещатик» в установленому порядку.

7. Контроль за виконанням цього рішення покласти на постійну комісію Київської міської ради з питань екологічної політики.

Київський міський голова В.Кличко

ПОДАННЯ:

Депутат Київської міської ради О. Петровець

ПОГОДЖЕНО:

Голова постійної комісії Київської міської ради з питань екологічної політики К.Яловий

Секретар постійної комісії Київської міської ради з питань екологічної політики О.Новіков

Голова постійної комісії Київської міської ради з питань містобудування, архітектури та землекористування О.Міщенко

Секретар постійної комісії Київської міської ради з питань містобудування, архітектури та землекористування І. Картавий

Голова постійної комісії Київської міської ради з питань бюджету та соціально-економічного розвитку А. Странніков

Секретар постійної комісії Київської міської ради з питань бюджету та соціально-економічного розвитку Г. Ясинський

Начальник управління правового забезпечення діяльності Київської міської ради В. Слончак

Додаток 1
до рішення Київської міської ради
_____ №_____

План-схема
земельної ділянки, якій надається статус скверу

адреса земельної ділянки - м. Київ, Броварський проспект, 11 у Дніпровському районі м. Києва

площа земельної ділянки - 0,87 га

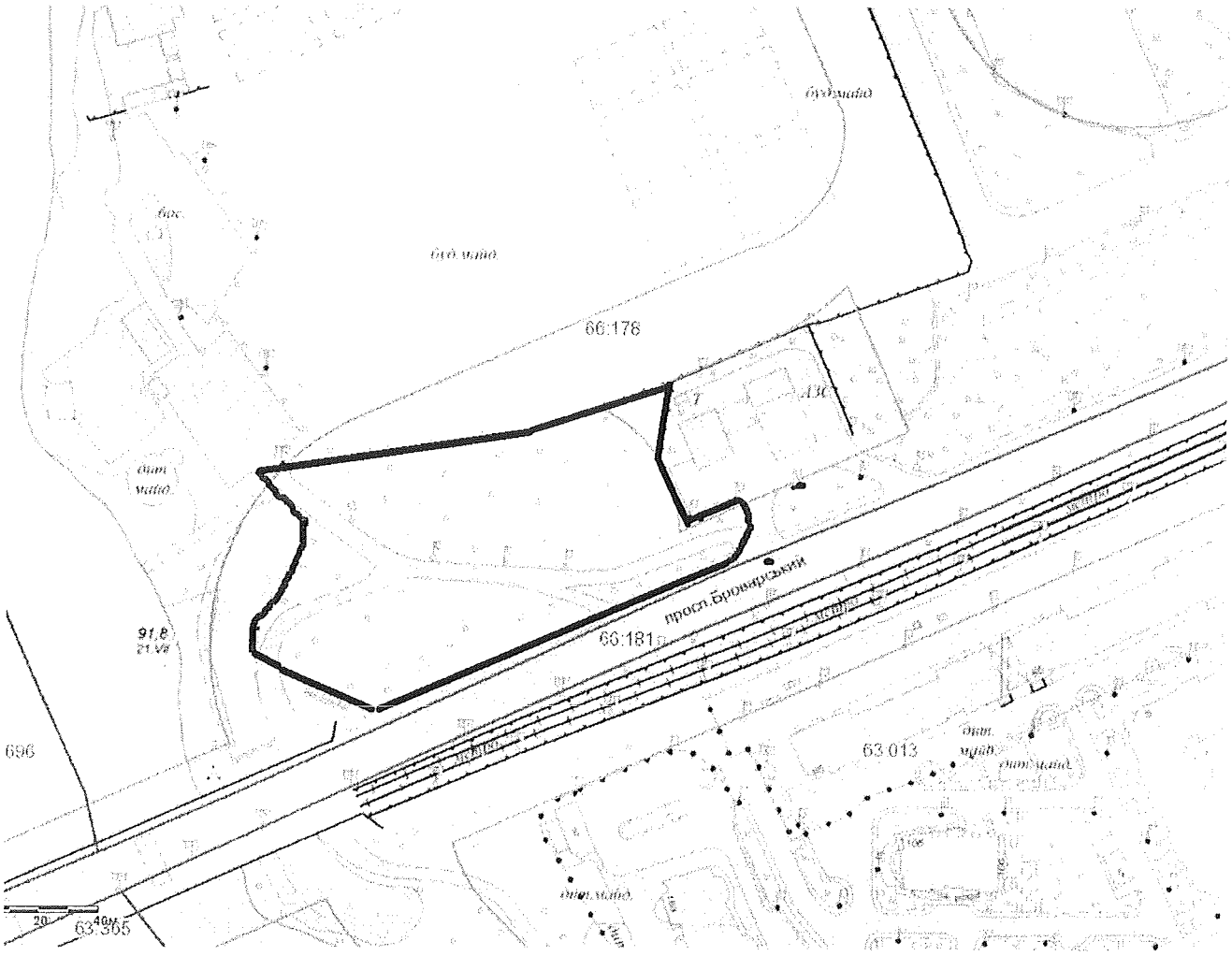

Київський міський голова В. Кличко

ПОЯСНЮВАЛЬНА ЗАПИСКА
до проекту рішення Київської міської ради
«Про надання статусу скверу земельній ділянці, що розташована на Броварському проспекті, 11 у Дніпровському районі м. Києва»

1. Обґрунтування прийняття рішення

Запропонований проект рішення має на меті облаштування благоустрою території та збереження зелених насаджень на земельній ділянці, яка є місцем відпочинку мешканців Лівобережного масиву, Микільської Слобідки. Враховуючи велику кількість забудов на Лівобережному масиві, Микільській Слобідці все менше залишається місць для культурного відпочинку громадян. Неодноразово мешканці у письмовій формі звертались до депутатів Київської міської ради з проханням надати зазначеній території статус скверу для збереження зеленої зони та запобігання від засмічення і забудови.

2. Мета і завдання прийняття рішення

Метою і завданням даного проекту рішення є дотримання встановлених законодавством нормативів охорони зелених насаджень та збереження рекреаційної території мікрорайону, а також врахування інтересів мешканців міста Києва та облаштування скверу на Броварському проспекті, 11 у Дніпровському районі м. Києва.

3. Загальна характеристика і основні положення рішення

Проект рішення передбачає:

надати земельній ділянці орієнтовною площею 0,87 га, що розташована на Броварському проспекті, 11 у Дніпровському районі м. Києва, статус скверу;

внести зміни до Програми комплексного розвитку зеленої зони міста Києва до 2010 року та концепції формування зелених насаджень в центральній частині міста, що затверджена рішенням Київської міської ради від 19.07.2005 року №806/3381 та продовжена на період до 2017 року рішенням Київської міської ради від 07.07.2016 №572/572, включивши до переліку озеленених територій загального користування міста Києва, що відповідають типологічним ознакам та планувальним вимогам (таблиця №2), земельну ділянку, зазначену в пункті 1 цього рішення.

4. Стан нормативно-правової бази у даній сфері правового регулювання

Проект рішення розроблено відповідно статті 19 Земельного кодексу України, пункту 34 частини 1 статті 26 Закону України «Про місцеве самоврядування в Україні», статті 7, статей 51-53 Закону України «Про природно-заповідний фонд України».

5. Фінансово-економічне обґрунтування

Реалізація проекту рішення здійснюється в межах бюджетного фінансування Київського комунального об'єднання зеленого будівництва та експлуатації зелених насаджень міста «Київзеленбуд» виконавчого органу Київської міської ради (Київської міської державної адміністрації).

6. Прогноз соціально-економічних та інших наслідків прийняття рішення

Прийняття проекту рішення дасть змогу влаштувати місце відпочинку жителям прилеглих територій та зробить місто більш привабливим, а також сприятиме задоволенню потреб мешканців Лівобережного масиву та Микільської Слобідки,

Доповідач на пленарному засіданні: депутат Київської міської ради О.Ф. Петровець.

Депутат Київської міської ради О. Петровець

ПОРІВНЯЛЬНА ТАБЛИЦЯ
до проекту рішення Київської міської ради
«Про надання статусу скверу земельній ділянці, що розташована на Броварському проспекті, 11 у Дніпровському районі м. Києва»

Програма розвитку зеленої зони м. Києва до 2010 року та концепції формування зелених насаджень в центральній частині міста, затверджених рішенням Київської міської ради від 19.07.2005 № 806/3381 та продовжених на період до 2017 року рішенням Київської міської ради від 07.07.2016 № 572/572 (таблиця 2 «Озеленені території загального користування м. Києва, що відповідають типологічним ознакам та планувальним вимогам»)							
Чинна редакція				Редакція з врахуванням запропонованих змін та доповнень			
Сквери				*Сквери*			
19	Біля Дарницького бульвару	1,65	у т. ч. культова споруда	19	Біля Дарницького бульвару	1,65	у т. ч. культова споруда
20	Біля медвитверезника	0,16		20	Біля медвитверезника	0,16	
21	По вул. Празькій	0,41		21	По вул. Празькій	0,41	
22	По вул. Сивашській	0,88		22	По вул. Сивашській	0,88	
23	Біля будинку Дарницької РДА	0,74		23	Біля будинку Дарницької РДА	0,74	
24	1-й Стародарницький	0,92		24	1-й Стародарницький	0,92	
25	На Ленінградській площі	1,84	у т. ч. 0,26 га - "МакДональдс"	25	На Ленінградській площі	1,84	у т. ч. 0,26 га - "МакДональдс"
26	По вул. Червоногвардійській	1,47		26	По вул. Червоногвардійській	1,47	
27	Біля ст. м. "Лівобережна"	2	у т. ч. культова споруда	27	Біля ст. м. "Лівобережна"	2	у т. ч. культова споруда
28	В селищі ДВРЗ	1,72		28	В селищі ДВРЗ	1,72	
29	По вул. Макаренка	1,12		29	По вул. Макаренка	1,12	
30	По вул. Фанерній	2,25		30	По вул. Фанерній	2,25	
31	Мікросад	2,12		31	Мікросад	2,12	
32	2-й Стародарницький	0,4		32	2-й Стародарницький	0,4	
33	Біля театру драми і комедії	1,05		33	Біля театру драми і комедії	1,05	
34	Вул. Олекси Довбуша	2,84		34	Вул. Олекси Довбуша	2,84	
	Разом:	***21,57***			Броварський просп. 11	0,87	

					Разом:	*22,44*	

Депутат Київської міської ради **О. Петровець**

ВИКОНАВЧИЙ ОРГАН КИЇВСЬКОЇ МІСЬКОЇ РАДИ
(КИЇВСЬКА МІСЬКА ДЕРЖАВНА АДМІНІСТРАЦІЯ)

ДЕПАРТАМЕНТ ЗЕМЕЛЬНИХ РЕСУРСІВ

вул. Хрещатик, 32-а, м. Київ, 01601, тел. (044) 279-58-72, ф. 288-07-57,
КБУ "Контактний центр міста Києва"(044) 15-51, E-mail: dzr@kievcity.gov.ua Код ЄДРПОУ 26199097

13.05.2017 № 057024-8334
на 08/279/079-66/17 від 28.04.2017
на 08/279/079-67/17 від 28.04.2017
на 08/279/079-68/17 від 28.04.2017

Депутатові Київської міської ради
Петровцю О. Ф.

Шановний Олегу Федоровичу!

У Департаменті земельних ресурсів виконавчого органу Київської міської ради (Київської міської державної адміністрації) розглянуто Ваші депутатські звернення від 28.04.2017 № 08/279/079-66/17, № 08/279/079-67/17 та № 08/279/079-68/17 щодо надання статусу скверу земельним ділянкам площею 0,87 га на просп. Броварському, 11, площею 0,95 га на просп. Броварському, 15 та площею 0,84 га на просп. Броварському, 17 у Дніпровському районі.

Повідомляємо, що земельна ділянка площею 6,3410 га (код 66:178:0031) на вул. Микільсько-Слобідській у Дніпровському районі (в яку входить земельна ділянка за адресою згідно запиту просп. Броварський, 15, 17) згідно з даними міського земельного кадастру обліковується як землі не надані у власність чи користування.

За поданням Департаменту земельних ресурсів Київська міська рада не приймала рішення про передачу цієї земельної ділянки.

У міському земельному кадастрі відсутня інформація щодо державної реєстрації зазначеної земельної ділянки в Державному земельному кадастрі та державної реєстрації речових прав на неї в установленому чинним законодавством порядку.

У Департаменті земельних ресурсів немає заперечень стосовно надання статусу скверу земельній ділянці за адресою згідно запиту просп. Броварський, 15.

Детальним планом території затвердженим рішенням Київської міської ради від 14.07.2016 № 728/728 «Про затвердження детального плану території в межах просп. Возз'єднання, залізниці, просп. Броварського, Русанівського каналу у Дніпровському районі м. Києва» на частині вищезазначеної земельної ділянки (згідно запиту просп. Броварський, 17) передбачено розміщення багаторівневих паркінгів.

Земельна ділянка (адреса згідно запиту: просп. Броварський, 11) площею 0,87 га входить до земельної ділянки площею 2,64 га (у тому числі 2,50 га в

межах червоних ліній) кадастровий номер 8000000000:66:178:0087, яка згідно з рішенням Київської міської ради від 26.07.2007 № 67/1901 «Про зміну цільового призначення та передачу земельних ділянок товариству з обмеженою відповідальністю «МАЙК» для будівництва, експлуатації та обслуговування багатофункціональних комплексів у складі комплексу готельно-офісного та торговельно-розважального призначення, житлово-офісного комплексу з апартаментами, яхт-клубу, дельфінарію та аквапарку, благоустроєних набережних між вул. Микільсько-Слобідською та просп. Броварським у Дніпровському районі м. Києва» була передана ТОВ «МАЙК» в оренду на 5 років для вказаних цілей (договір оренди земельної ділянки від 24.10.2007 № 66-6-00422 скасовано).

Детальним планом території затвердженим рішенням Київської міської ради від 14.07.2016 № 728/728 «Про затвердження детального плану території в межах просп. Возз'єднання, залізниці, просп. Броварського, Русанівського каналу у Дніпровському районі м. Києва» на частині земельної ділянки, якій планується надати статус скверу, передбачено розміщення АЗС.

Також інформуємо, що на клопотання комунального підприємства по утриманню зелених насаджень Дніпровського району м. Києва Департаментом земельних ресурсів у встановленому порядку підготовлено та передано на розгляд до Київської міської ради проект рішення Київської міської ради про надання дозволу на розроблення проекту землеустрою щодо відведення земельної ділянки комунальному підприємству по утриманню зелених насаджень Дніпровського району м. Києва орієнтовною площею 2,86 га між просп. Броварським, 15 (територія МВЦ) та вздовж Броварського просп. у Дніпровському районі м. Києва для догляду та обслуговування скверу.

Надання статусу скверу земельним ділянкам зазначеним у запиті було б можливе вразі передбачення цього затвердженим Детальним планом території.

Надаємо витяг з бази даних міського земельного кадастру по вищезазначеним земельним ділянкам.

Додатки: витяг з бази даних міського земельного кадастру на 2 арк.

З повагою

В.о. директора В.Дворніков

Подлегаєв т 278-41-55

РОБОЧІ МАТЕРІАЛИ

Витяг з бази даних міського земельного кадастру від 12.05.2017р.

м. Київ, р-н Дніпровський

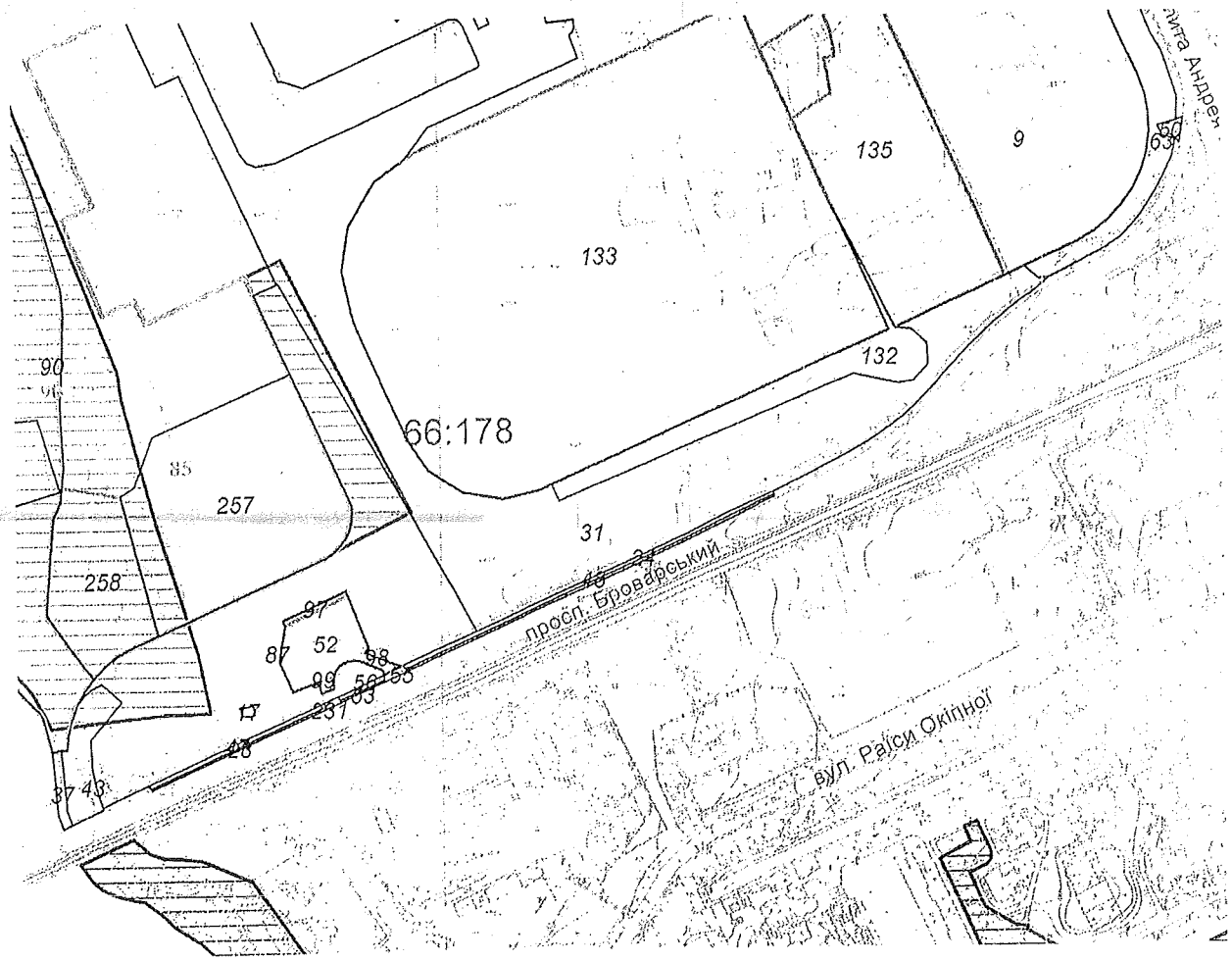

Масштаб 1:5000

**Черговий план м.Києва ведеться з 1995 року*

Замовлення № 7907

виготовлено КП "Київський інститут земельних відносин"

РЕЄСТР ЗЕМЕЛЬНИХ ДІЛЯНОК

Черговий план.

Код ділянки	Землекористувачі	Адреса ділянки	Опис ділянки	Площа (кв.м.)	Вид права	Дата закінч. права
66:178:0009	Національна акціонерна компанія "Нафтогаз України"	вул. Анатолія Луначарського, 2		32945,54	Оренда на 1 рік (термін дії скінчився)	01.09.2006
66:178:0017	Землі не надані у власність чи користування	вул. Микільсько-Слобідська		57,06		
66:178:0023	Комунальне підприємство по утриманню зелених насаджень Дніпровського району	просп. Броварський	ДКП по утриманню зелених насаджень Дніпровського району	215,34		
66:178:0024	Комунальне підприємство по утриманню зелених насаджень Дніпровського району	просп. Броварський	ДКП по утриманню зелених насаджень Дніпровського району	546		
66:178:0031	Землі не надані у власність чи користування	вул. Микільсько-Слобідська	пустир	63409,57		
66:178:0037	Землі не надані у власність чи користування	просп. Броварський	пляж	357,9		
66:178:0043	Землі не надані у власність чи користування	просп. Броварський	дамба	2016		
66:178:0047	Землі не надані у власність чи користування	просп. Броварський	тротуар	372,99		
66:178:0048	Землі не надані у власність чи користування	просп. Броварський	тротуар	712,4		
66:178:0050	Землі не надані у власність чи користування	вул. Анатолія Луначарського	проїзд	187,48		
66:178:0052	Товариство з обмеженою відповідальністю Науково-виробничий центр "Євродім"	просп. Броварський, 11		2559,12	Оренда на 10 років	08.02.2022
66:178:0053	Комунальне підприємство по утриманню зелених насаджень Дніпровського району	шосе Броварське		49,79		
66:178:0055	Землі не надані у власність чи користування	шосе Броварське	Проїзд	79,65		
66:178:0056	Землі не надані у власність чи користування	шосе Броварське	Тротуар	106,64		
66:178:0063	Землі не надані у власність чи користування			8146,3		
66:178:0085	Публічне акціонерне товариство "Державний ощадний банк України"	між вул.Микільсько-Слобідською та просп.Броварським		70670,75	Власність	
66:178:0087	Товариство з обмеженою відповідальністю "МАЙК"	між вул.Микільсько-Слобідською та просп.Броварським		26362,07	Документ скасовано (Оренда на 5 років)	24.10.2012
66:178:0090	Київська міська рада	між вул.Микільсько-Слобідською та просп.Броварським		40079,84	Комунальна власність	
66:178:0090	Землі не надані у власність чи користування	між вул.Микільсько-Слобідською та просп.Броварським		36947,69		
66:178:0097	Товариство з обмеженою відповідальністю Науково-виробничий центр "Євродім"	просп. Броварський, 11		164,18	Оренда на 5 років (термін дії скінчився)	08.02.2017
66:178:0098	Товариство з обмеженою відповідальністю Науково-виробничий центр "Євродім"	просп. Броварський, 11		135,77	Оренда на 5 років (термін дії скінчився)	08.02.2017
66:178:0099	Товариство з обмеженою відповідальністю Науково-виробничий центр "Євродім"	просп. Броварський, 11		72,8	Оренда на 5 років (термін дії скінчився)	08.02.2017

виготовлено КП КІЗВ

66:178:0132	Землі не надані у власність чи користування	просп. Броварський (територія Лівобережного громадського центру)		5231,26		
66:178:0133	Товариство з обмеженою відповідальністю "Міжнародний виставковий центр"	просп. Броварський (територія Лівобережного громадського центру)		82036,33	Оренда до 05.02.2027	05.02.2027
66:178:0135	Товариство з обмеженою відповідальністю "ТОРГІВЕЛЬНІ МЕРЕЖІ-2000"|Товариство з обмеженою відповідальністю "Інститут професійних директорів"	Між вул.Микільсько-Слобідська та просп.Броварським		19778,86	Оренда на 25 років|Суборенда до 09.06.2029	10.06.2029 09.06.2029
66:178:0231	Землі не надані у власність чи користування	просп. Броварський	проїзд	49,07		
66:178:0257	Публічне акціонерне товариство "Державний ощадний банк України"	між вул.Микільсько-Слобідською та просп.Броварським		18117,63	Право в процесі оформлення (Власність)	
66:178:0258	Товариство з обмеженою відповідальністю "УКРБУД ДЕВЕЛОПМЕНТ"	між вул.Микільсько-Слобідською та просп.Броварським		6999,96	Власність	

виготовлено КП КІЗВ

Заступник міського голови –
секретар Київської міської ради

Яловому К.В.
Міщенку О.Г.
Страннікову А.М.
Слончаку В.В.

Прошу розглянути проект рішення від 19.05.2017 №08/231 – 1322/ПР в установленому порядку.

Дутці Л.Я.

Для контролю за проходженням та тиражування.

Пантелеєву П.О. – до відома
Спасибку О.В. – до відома
Плісу Г.В. – до відома
Юнаковій С.М.
Лазор Л.В.

В.ПРОКОПІВ

"19" травня 2017 року
№ 08/231 – 1322/ПР

08/231-1322/ПР
19.05.2017

ДЕПУТАТ

КИЇВСЬКОЇ МІСЬКОЇ РАДИ VIII СКЛИКАННЯ

"19" травня 2017 р. № 08/279/079 – 82 /17

Заступнику міського голови –
секретарю Київради
Прокопіву В.В.

Шановний Володимире Володимировичу!

Відповідно до Регламенту Київської міської ради, затвердженого рішенням Київської міської ради від 07.07.2016 № 579/579, направляю Вам на розгляд проект рішення Київської міської ради «Про надання статусу скверу земельній ділянці, що розташована на Броварському проспекті, 11 у Дніпровському районі м. Києва».

Додатки:

1. Проект рішення.
2. Пояснювальна записка.
3. Графічні матеріали.
4. Порівняльна таблиця до проекту рішення.
5. Лист Департаменту земельних ресурсів від 13.05.2017 №057024-8334.

З повагою
депутат Київської міської ради О. ПЕТРОВЕЦЬ

Вик. С. Демиденко
(098) 801-20-86

ДЕПУТАТ

КИЇВСЬКОЇ МІСЬКОЇ РАДИ VIII СКЛИКАННЯ

"15" травня 2017 р. №08/279/029-72/17

Голові постійної комісії Київської міської ради з питань екологічної політики
Яловому К.В.
01601, м. Київ, вул. Хрещатик, 36
Копія:
Голові постійної комісії Київської міської ради з питань містобудування, архітектури та землекористування
Міщенку О.Г.
01601, м. Київ. вул. Хрещатик, 36

Київська міська рада
16.05.2017 № 08/8587

Шановний Костянтине Володимировичу!

У зв'язку з необхідністю надання статусу скверу земельним ділянкам площею 0,87 га на Броварському проспекті, 11, площею 0,95 га на проспекті броварському, 15 та площею 0,84 га на просп. Броварському, 17 у Дніпровському районі міста Києва.

ПРОШУ:

1. погодити даний проект рішення та надати висновок щодо можливості розташування скверу.

Додаток: висновок Департаменту земельних ресурсів з додатком на – 5 арк.

З повагою,
депутат Київської міської ради **О.Ф.ПЕТРОВЕЦЬ**

ВИКОНАВЧИЙ ОРГАН КИЇВСЬКОЇ МІСЬКОЇ РАДИ
(КИЇВСЬКА МІСЬКА ДЕРЖАВНА АДМІНІСТРАЦІЯ)

ДЕПАРТАМЕНТ ЗЕМЕЛЬНИХ РЕСУРСІВ

вул. Хрещатик, 32-а, м. Київ, 01601, тел. (044) 279-58-72, ф. 288-07-57,
КБУ "Контактний центр міста Києва"(044) 15-51, E-mail: dzr@kievcity.gov.ua Код ЄДРПОУ 26199097

13.05.2017 № 057024-8334
на 08/279/079-66/17 від 28.04.2017
на 08/279/079-67/17 від 28.04.2017
на 08/279/079-68/17 від 28.04.2017

Депутатові Київської міської ради
Петровцю О. Ф.

Шановний Олегу Федоровичу!

У Департаменті земельних ресурсів виконавчого органу Київської міської ради (Київської міської державної адміністрації) розглянуто Ваші депутатські звернення від 28.04.2017 № 08/279/079-66/17, № 08/279/079-67/17 та № 08/279/079-68/17 щодо надання статусу скверу земельним ділянкам площею 0,87 га на просп. Броварському, 11, площею 0,95 га на просп. Броварському, 15 та площею 0,84 га на просп. Броварському, 17 у Дніпровському районі.

Повідомляємо, що земельна ділянка площею 6,3410 га (код 66:178:0031) на вул. Микільсько-Слобідській у Дніпровському районі (в яку входить земельна ділянка за адресою згідно запиту просп. Броварський, 15, 17) згідно з даними міського земельного кадастру обліковується як землі не надані у власність чи користування.

За поданням Департаменту земельних ресурсів Київська міська рада не приймала рішення про передачу цієї земельної ділянки.

У міському земельному кадастрі відсутня інформація щодо державної реєстрації зазначеної земельної ділянки в Державному земельному кадастрі та державної реєстрації речових прав на неї в установленому чинним законодавством порядку.

У Департаменті земельних ресурсів немає заперечень стосовно надання статусу скверу земельній ділянці за адресою згідно запиту просп. Броварський, 15.

Детальним планом території затвердженим рішенням Київської міської ради від 14.07.2016 № 728/728 «Про затвердження детального плану території в межах просп. Возз'єднання, залізниці, просп. Броварського, Русанівського каналу у Дніпровському районі м. Києва» на частині вищезазначеної земельної ділянки (згідно запиту просп. Броварський, 17) передбачено розміщення багаторівневих паркінгів.

Земельна ділянка (адреса згідно запиту: просп. Броварський, 11) площею 0,87 га входить до земельної ділянки площею 2,64 га (у тому числі 2,50 га в

межах червоних ліній) кадастровий номер 8000000000:66:178:0087, яка згідно з рішенням Київської міської ради від 26.07.2007 № 67/1901 «Про зміну цільового призначення та передачу земельних ділянок товариству з обмеженою відповідальністю «МАЙК» для будівництва, експлуатації та обслуговування багатофункціональних комплексів у складі комплексу готельно-офісного та торговельно-розважального призначення, житлово-офісного комплексу з апартаментами, яхт-клубу, дельфінарію та аквапарку, благоустроєних набережних між вул. Микільсько-Слобідською та просп. Броварським у Дніпровському районі м. Києва» була передана ТОВ «МАЙК» в оренду на 5 років для вказаних цілей (договір оренди земельної ділянки від 24.10.2007 № 66-6-00422 скасовано).

Детальним планом території затвердженим рішенням Київської міської ради від 14.07.2016 № 728/728 «Про затвердження детального плану території в межах просп. Возз'єднання, залізниці, просп. Броварського, Русанівського каналу у Дніпровському районі м. Києва» на частині земельної ділянки, якій планується надати статус скверу, передбачено розміщення АЗС.

Також інформуємо, що на клопотання комунального підприємства по утриманню зелених насаджень Дніпровського району м. Києва Департаментом земельних ресурсів у встановленому порядку підготовлено та передано на розгляд до Київської міської ради проект рішення Київської міської ради про надання дозволу на розроблення проекту землеустрою щодо відведення земельної ділянки комунальному підприємству по утриманню зелених насаджень Дніпровського району м. Києва орієнтовною площею 2,86 га між просп. Броварським, 15 (територія МВЦ) та вздовж Броварського просп. у Дніпровському районі м. Києва для догляду та обслуговування скверу.

Надання статусу скверу земельним ділянкам зазначеним у запиті було б можливе вразі передбачення цього затвердженим Детальним планом території.

Надаємо витяг з бази даних міського земельного кадастру по вищезазначеним земельним ділянкам.

Додатки: витяг з бази даних міського земельного кадастру на 2 арк.

З повагою

В.о. директора В.Дворніков

Подлєгаєв т 278-41-55

РОБОЧІ МАТЕРІАЛИ

Витяг з бази даних міського земельного кадастру від 12.05.2017р.

м. Київ, р-н Дніпровський

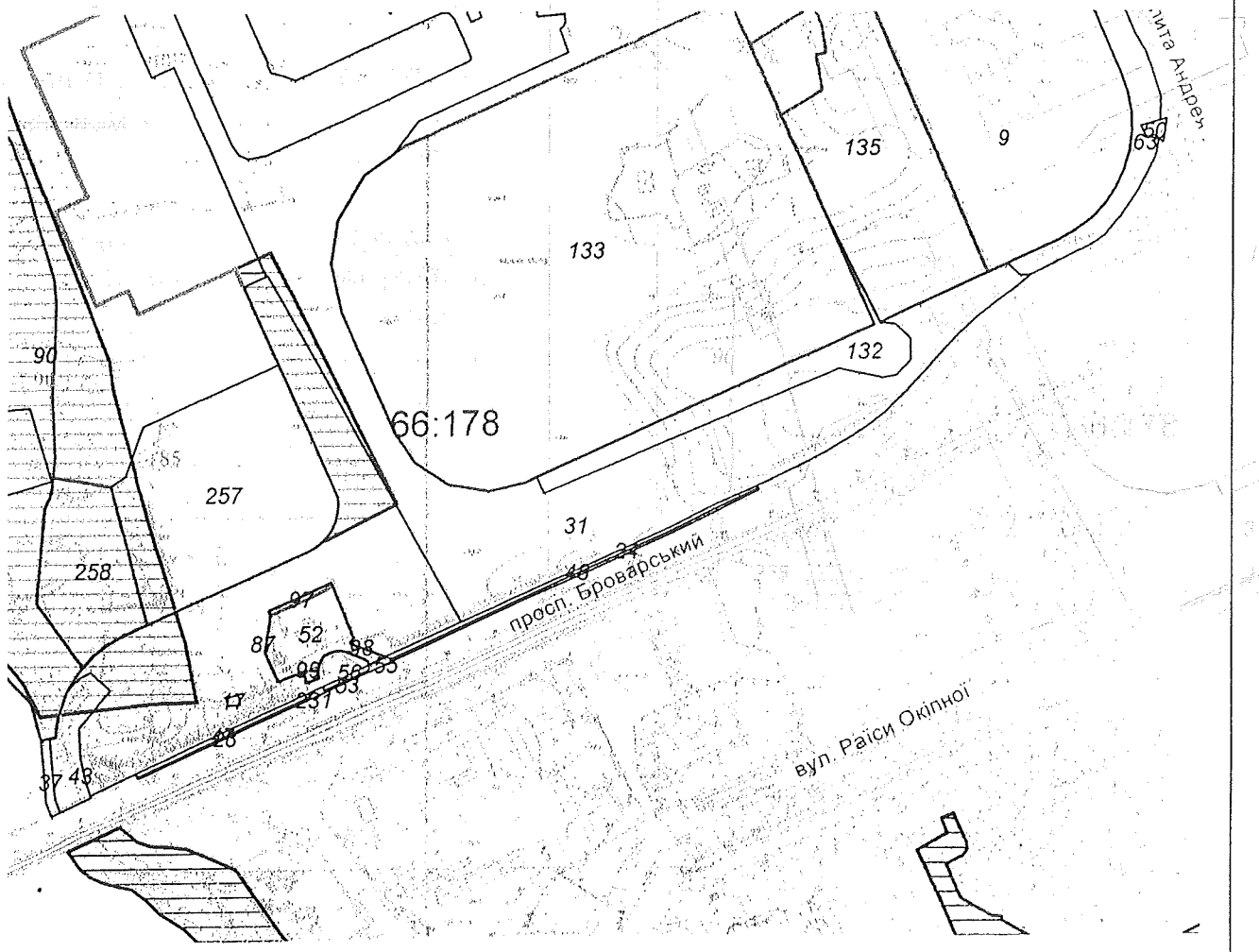

Масштаб 1:5000

**Черговий план м.Києва ведеться з 1995 року*

Замовлення № 7907

виготовлено КП "Київський інститут земельних відносин"

РЕЄСТР ЗЕМЕЛЬНИХ ДІЛЯНОК

Черговий план.

Код ділянки	Землекористувачі	Адреса ділянки	Опис ділянки	Площа (кв.м.)	Вид права	Дата закінч. права
66:178:0009	Національна акціонерна компанія "Нафтогаз України"	вул. Анатолія Луначарського, 2		32945,54	Оренда на 1 рік (термін дії скінчився)	01.09.2006
66:178:0017	Землі не надані у власність чи користування	вул. Микільсько-Слобідська		57,06		
66:178:0023	Комунальне підприємство по утриманню зелених насаджень Дніпровського району	просп. Броварський	ДКП по утриманню зелених насаджень Дніпровського району	215,34		
66:178:0024	Комунальне підприємство по утриманню зелених насаджень Дніпровського району	просп. Броварський	ДКП по утриманню зелених насаджень Дніпровського району	546		
66:178:0031	Землі не надані у власність чи користування	вул. Микільсько-Слобідська	пустир	63409,57		
66:178:0037	Землі не надані у власність чи користування	просп. Броварський	пляж	357,9		
66:178:0043	Землі не надані у власність чи користування	просп. Броварський	дамба	2016		
66:178:0047	Землі не надані у власність чи користування	просп. Броварський	тротуар	372,99		
66:178:0048	Землі не надані у власність чи користування	просп. Броварський	тротуар	712,4		
66:178:0050	Землі не надані у власність чи користування	вул. Анатолія Луначарського	проїзд	187,48		
66:178:0052	Товариство з обмеженою відповідальністю Науково-виробничий центр "Євродім"	просп. Броварський, 11		2559,12	Оренда на 10 років	08.02.2022
66:178:0053	Комунальне підприємство по утриманню зелених насаджень Дніпровського району	шосе Броварське		49,79		
66:178:0055	Землі не надані у власність чи користування	шосе Броварське	Проїзд	79,65		
66:178:0056	Землі не надані у власність чи користування	шосе Броварське	Тротуар	106,64		
66:178:0063	Землі не надані у власність чи користування			8146,3		
66:178:0085	Публічне акціонерне товариство "Державний ощадний банк України"	між вул.Микільсько-Слобідською та просп.Броварським		70670,75	Власність	
66:178:0087	Товариство з обмеженою відповідальністю "МАЙК"	між вул.Микільсько-Слобідською та просп.Броварським		26362,07	Документ скасовано (Оренда на 5 років)	24.10.2012
66:178:0090	Київська міська рада	між вул.Микільсько-Слобідською та просп.Броварським		40079,84	Комунальна власність	
66:178:0090	Землі не надані у власність чи користування	між вул.Микільсько-Слобідською та просп.Броварським		36947,69		
66:178:0097	Товариство з обмеженою відповідальністю Науково-виробничий центр "Євродім"	просп. Броварський, 11		164,18	Оренда на 5 років (термін дії скінчився)	08.02.2017
66:178:0098	Товариство з обмеженою відповідальністю Науково-виробничий центр "Євродім"	просп. Броварський, 11		135,77	Оренда на 5 років (термін дії скінчився)	08.02.2017
66:178:0099	Товариство з обмеженою відповідальністю Науково-виробничий центр "Євродім"	просп. Броварський, 11		72,8	Оренда на 5 років (термін дії скінчився)	08.02.2017

66:178:0132	Землі не надані у власність чи користування	просп. Броварський (територія Лівобережного громадського центру)		5231,26		
66:178:0133	Товариство з обмеженою відповідальністю "Міжнародний виставковий центр"	просп. Броварський (територія Лівобережного громадського центру)		82036,33	Оренда до 05.02.2027	05.02.2027
66:178:0135	Товариство з обмеженою відповідальністю "ТОРГІВЕЛЬНІ МЕРЕЖІ-2000"|Товариство з обмеженою відповідальністю "Інститут професійних директорів"	Між вул.Микільсько-Слобідська та просп.Броварським		19778,86	Оренда на 25 років|Суборенда до 09.06.2029	10.06.2029 09.06.2029
66:178:0231	Землі не надані у власність чи користування	просп. Броварський	проїзд	49,07		
66:178:0257	Публічне акціонерне товариство "Державний ощадний банк України"	між вул.Микільсько-Слобідською та просп.Броварським		18117,63	Право в процесі оформлення (Власність)	
66:178:0258	Товариство з обмеженою відповідальністю "УКРБУД ДЕВЕЛОПМЕНТ"	між вул.Микільсько-Слобідською та просп.Броварським		6999,96	Власність	

Додаток 1
до рішення Київської міської ради
_____ №_____

План-схема
земельної ділянки, якій надається статус скверу

адреса земельної ділянки - м. Київ, Броварський проспект, 17 у Дніпровському районі м. Києва навпроти магазину NOVUS

площа земельної ділянки - 0,84 га

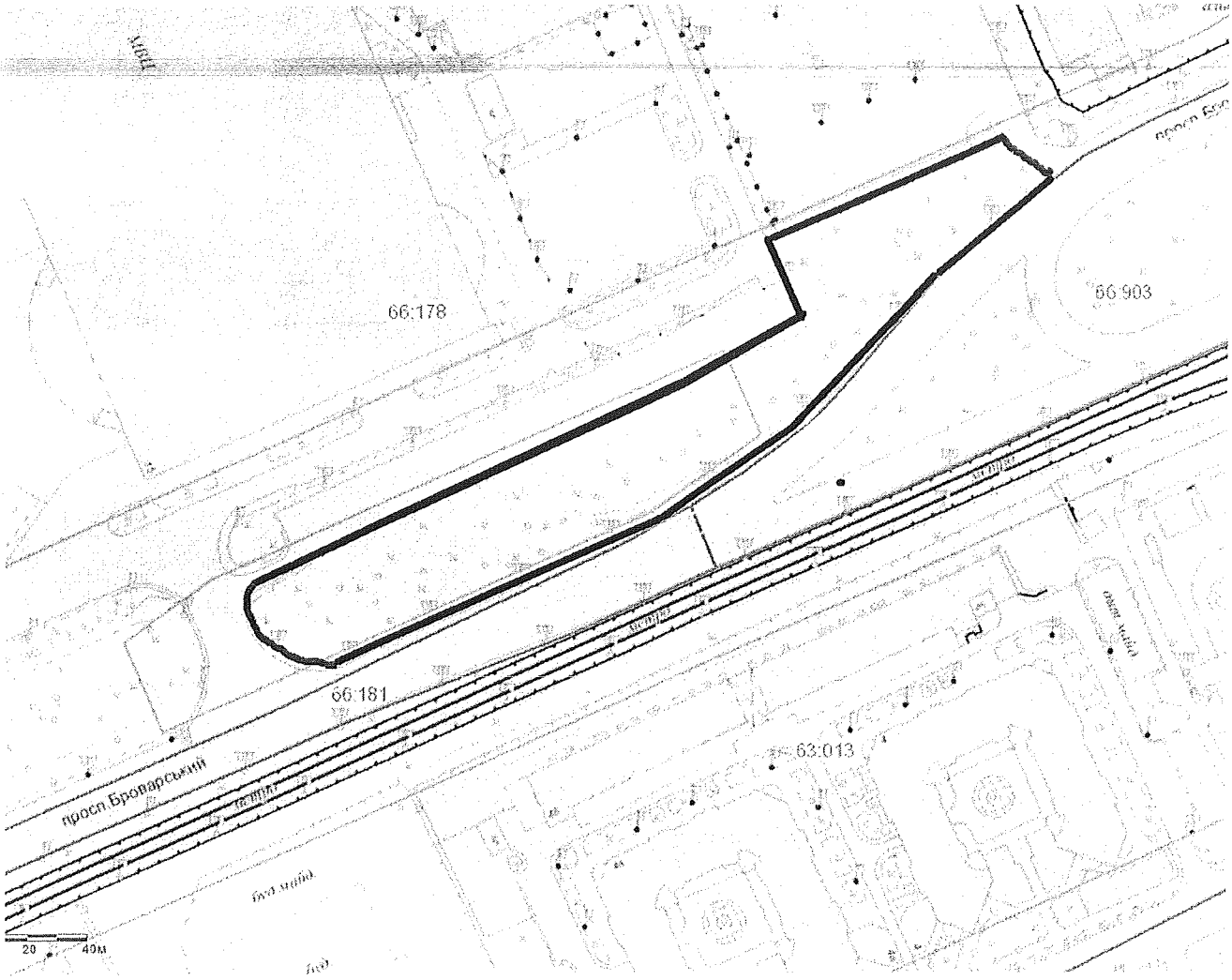

Київський міський голова В. Кличко

Питання 5
08/231-3065/ПР
05.12.2017

КИЇВСЬКА МІСЬКА РАДА

V СЕСІЯ VIII СКЛИКАННЯ

РІШЕННЯ

_____№_____

ПРОЕКТ

Про створення парку відпочинку на земельній ділянці, що розташована між вулицею Микільсько-Слобідською та провулком 2-м Садовим у Дніпровському районі м. Києва

Відповідно до статей 19, 186 Земельного кодексу України, Закону України «Про державну реєстрацію речових прав на нерухоме майно та їх обтяжень», пункту 34 частини першої статті 26 Закону України «Про місцеве самоврядування в Україні», Правил утримання зелених насаджень у населених пунктах України, затверджених наказом Міністерства будівництва, архітектури та житлово-комунального господарства України від 10 квітня 2006 року № 105, з метою раціонального використання і збереження зелених насаджень, Київська міська рада

ВИРІШИЛА:

1. Створити парк відпочинку шляхом надання статусу парку земельній ділянці орієнтовною площею 5,6 га, що розташована між вулицею Микільсько-Слобідською та провулком 2-м Садовим у Дніпровському районі м. Києва, згідно з додатком до рішення (план-схема додається).

2. Комунальному підприємству по утриманню зелених насаджень Дніпровського району м. Києва в установленому порядку:

2.1. Здійснити організаційно-правові заходи щодо оформлення права постійного землекористування земельною ділянкою, визначеною пунктом 1 цього рішення.

2.2. У місячний термін з дня набрання чинності рішення про надання земельної ділянки у користування, вжити заходів щодо державної реєстрації

права користування на земельну ділянку, що визначена пунктом 1 цього рішення.

2.3. Забезпечити розробку проектної документації щодо створення та організації парку відпочинку на земельній ділянці, що визначена пунктом 1 цього рішення.

3. Київському комунальному об'єднанню зеленого будівництва та експлуатації зелених насаджень міста «Київзеленбуд» здійснити організаційно-правові заходи щодо благоустрою земельної ділянки, що визначена пунктом 1 цього рішення.

4. Внести зміни до Програми комплексного розвитку зеленої зони міста Києва до 2010 року та концепції формування зелених насаджень в центральній частині міста, що затверджена рішенням Київської міської ради від 19.07.2005 року №806/3381 та продовжена на період до 2017 року рішенням Київської міської ради від 07.07.2016 №572/572, включивши до переліку озеленених територій загального користування міста Києва, що відповідають типологічним ознакам та планувальним вимогам (таблиця №2), земельну ділянку, зазначену в пункті 1 цього рішення.

5. Виконавчому органу Київської міської ради (Київської міської державної адміністрації) вирішити в установленому порядку питання фінансування заходів, передбачених пунктами 2 та 3 цього рішення.

6. Опублікувати це рішення у газеті Київської міської ради «Хрещатик» в установленому порядку.

7. Контроль за виконанням цього рішення покласти на постійну комісію Київської міської ради з питань екологічної політики.

Київський міський голова В.Кличко

ПОДАННЯ:

Депутат Київської міської ради О. Петровець

ПОГОДЖЕНО:

Голова постійної комісії Київської міської ради з питань екологічної політики К.Яловий

Секретар постійної комісії Київської міської ради з питань екологічної політики О.Новіков

Голова постійної комісії Київської міської ради з питань містобудування, архітектури та землекористування О.Міщенко

Секретар постійної комісії Київської міської ради з питань містобудування, архітектури та землекористування І. Картавий

Голова постійної комісії Київської міської ради з питань бюджету та соціально-економічного розвитку А. Странніков

Секретар постійної комісії Київської міської ради з питань бюджету та соціально-економічного розвитку Г. Ясинський

Начальник управління правового забезпечення діяльності Київської міської ради В. Слончак

Додаток 1
до рішення Київської міської ради
_____ №_____

План-схема
земельної ділянки, якій надається статус парку

адреса земельної ділянки	- м. Київ, між вулицею Микільсько-Слобідською та провулком 2-м Садовим у Дніпровському районі м. Києва
площа земельної ділянки	- 5,6 га

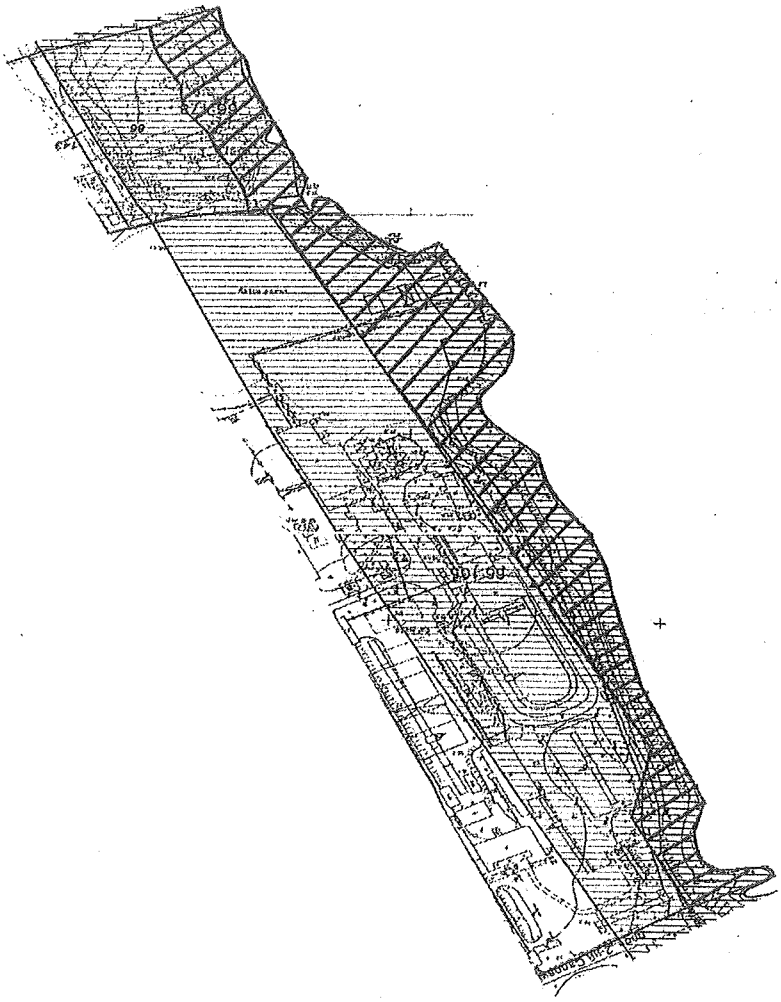

Київський міський голова В. Кличко

ПОЯСНЮВАЛЬНА ЗАПИСКА
до проекту рішення Київської міської ради «Про створення парку відпочинку на земельній ділянці, що розташована між вулицею Микільсько-Слобідською та провулком 2-м Садовим у Дніпровському районі м. Києва»

1. Обґрунтування прийняття рішення

Запропонований проект рішення має на меті облаштування благоустрою території та збереження зелених насаджень на земельній ділянці, яка історично є місцем відпочинку мешканців Лівобережного масиву, Микільської Слобідки. Враховуючи велику кількість забудов на Лівобережному масиві, Микільській Слобідці все менше залишається місць для культурного відпочинку громадян.

На сьогоднішній день створення парку на даній земельній ділянці сприятиме збереженню благоустрою території та подальшому її розвитку як парку відпочинку для мешканців столиці.

2. Мета і завдання прийняття рішення

Метою і завданням даного проекту рішення є дотримання встановлених законодавством нормативів охорони зелених насаджень та збереження рекреаційної території мікрорайону шляхом облаштування парку відпочинку між вулицею Микільсько-Слобідською та провулком 2-м Садовим у Дніпровському районі м. Києва.

3. Загальна характеристика і основні положення рішення

Проект рішення передбачає:

створити парк відпочинку шляхом надання статусу парку земельній ділянці орієнтовною площею 5,6 га, що розташована між вулицею Микільсько-Слобідською та провулком 2-м Садовим у Дніпровському районі м. Києва;

внести зміни до Програми комплексного розвитку зеленої зони міста Києва до 2010 року та концепції формування зелених насаджень в центральній частині міста, що затверджена рішенням Київської міської ради від 19.07.2005 року №806/3381 та продовжена на період до 2017 року рішенням Київської міської ради від 07.07.2016 №572/572, включивши до переліку озеленених територій загального користування міста Києва, що відповідають типологічним ознакам та планувальним вимогам (таблиця №2), земельну ділянку, зазначену в пункті 1 цього рішення.

4. Стан нормативно-правової бази у даній сфері правового регулювання

Проект рішення розроблено відповідно статті 19 Земельного кодексу України, пункту 34 частини 1 статті 26 Закону України «Про місцеве самоврядування в Україні», статті 7, статей 51-53 Закону України «Про природно-заповідний фонд України».

5. Фінансово-економічне обґрунтування

Реалізація проекту рішення здійснюється в межах бюджетного фінансування Київського комунального об'єднання зеленого будівництва та експлуатації зелених насаджень міста «Київзеленбуд» виконавчого органу Київської міської ради (Київської міської державної адміністрації).

6. Прогноз соціально-економічних та інших наслідків прийняття рішення

Прийняття проекту рішення дасть змогу влаштувати місце відпочинку жителям прилеглих територій та зробить місто більш привабливим, а також сприятиме задоволенню потреб мешканців Лівобережного масиву та Микільської Слобідки,

Доповідач на пленарному засіданні: депутат Київської міської ради О.Ф. Петровець.

Депутат Київської міської ради О. Петровець

ПОРІВНЯЛЬНА ТАБЛИЦЯ
до проекту рішення Київської міської ради «Про створення парку відпочинку на земельній ділянці, що розташована між вулицею Микільсько-Слобідською та провулком 2-м Содовим у Дніпровському районі м. Києва»

Програма розвитку зеленої зони м. Києва до 2010 року та концепції формування зелених насаджень в центральній частині міста, затверджених рішенням Київської міської ради від 19.07.2005 № 806/3381 та продовжених на період до 2017 року рішенням Київської міської ради від 07.07.2016 № 572/572 (таблиця 2 «Озеленені території загального користування м. Києва, що відповідають типологічним ознакам та планувальним вимогам»)

Чинна редакція				Редакція з врахуванням запропонованих змін та доповнень			
	Парки відпочинку				Парки відпочинку		
4	Вздовж вул. А. Малишка	14,03	3 ділянки	4	Вздовж вул. А. Малишка	14,03	3 ділянки
5	Вздовж вул. Попудренка	14,95	- " -	5	Вздовж вул. Попудренка	14,95	- " -
6	Біля кінотеатру "Аврора"	7,91	у т. ч. 0,4 га - культова споруда	6	Біля кінотеатру "Аврора"	7,91	у т. ч. 0,4 га - культова споруда
7	На ж. м. Райдужний	32,8	у т. ч. 16,33 га - акваторія	7	На ж. м. Райдужний	32,8	у т. ч. 16,33 га - акваторія
8	Вздовж Броварського проспекту	3,54		8	Вздовж Броварського проспекту	3,54	
9	Біля кінотеатру "Ленінград"	2,6	у т. ч. 0,4 га - кінотеатр	9	Біля кінотеатру "Ленінград"	2,6	у т. ч. 0,4 га - кінотеатр
10	Урочище "Долобецьке"	133,93	у т. ч. затока	10	Урочище "Долобецьке"	133,93	у т. ч. затока
11	Урочище "Горбачиха"	80,3		11	Урочище "Горбачиха"	80,3	
12	Біля озера Тельбін	25,8	у т. ч. 13,42 га - акваторія	12	Біля озера Тельбін	25,8	у т. ч. 13,42 га - акваторія
13	Біля будинку культури ДВРЗ	3,69		13	Біля будинку культури ДВРЗ	3,69	
14	На Русанівській набережній	28,89	разом з прибережною зоною	14	На Русанівській набережній	28,89	разом з прибережною зоною
15	На Дніпровській набережній	9,72	у тому числі будівництво спортивно-оздоровчих споруд	15	На Дніпровській набережній	9,72	у тому числі будівництво спортивно-оздоровчих споруд
16	По вул. Лохвицькій	8,96	реконстр. території заг. користування	16	По вул. Лохвицькій	8,96	реконстр. території заг. користування
17	Біля озера	5,8	у т. ч. 2,0 га - акваторія	17	Біля озера	5,8	у т. ч. 2,0 га - акваторія

	Малинівка				Малинівка		
18	На ж. м. Сєрова-Райдужний (спортивний парк)	15,81		18	На ж. м. Сєрова-Райдужний (спортивний парк)	15,81	
				19	між вулицею Микільсько-Слобідською та провулком 2-м Садовим	5,6	
	Разом:	388,73			Разом:	394,33	

Депутат Київської міської ради **О. Петровець**

Заступник міського голови –
секретар Київської міської ради

Яловому К.В.
Міщенку О.Г.
Страннікову А.М.
Слончаку В.В.

Прошу розглянути проект рішення від 05.12.2017 №08/231-3065/ПР в установленому порядку.

Пихтіній О.М.

Для контролю за проходженням та тиражування.

Лазор Л.В.
Юнаковій С.М.
Пантелеєву П.О. – до відома
Спасибку О.В. – до відома
Плісу Г.В. – до відома

В.ПРОКОПІВ

"05" грудня 2017 року
№ 08/231 – 3065/ПР

08/231-3065/ПР
05.12.2017

ДЕПУТАТ

КИЇВСЬКОЇ МІСЬКОЇ РАДИ VIII СКЛИКАННЯ

"01" грудня 2017 р. №08/279/019-1134/17

Заступнику міського голови –
секретарю Київради
Прокопіву В.В.

Шановний Володимире Володимировичу!

Відповідно до Регламенту Київської міської ради, затвердженого рішенням Київської міської ради від 07.07.2016 № 579/579, направляю Вам на розгляд проект рішення Київської міської ради «Про створення парку відпочинку на земельній ділянці, що розташована між вулицею Микільсько-Слобідською та провулком 2-м Садовим у Дніпровському районі м. Києва».

Додатки:

1. Проект рішення.
2. Пояснювальна записка.
3. Порівняльна таблиця до проекту рішення.

З повагою,
депутат Київської міської ради **О.Ф.ПЕТРОВЕЦЬ**

Вик. В. Пильник
(044) 228-25-04

ДЕПУТАТ

КИЇВСЬКОЇ МІСЬКОЇ РАДИ VIII СКЛИКАННЯ

"27" лютого 2018 р. № 08/279/079-442/18

Київська міська рада
07.03.2018 № 08/4016

Голові комісії Київської міської ради з питань містобудування, архітектури та містобудування Міщенко О. Г.
вул. Хрещатик, 36,
м. Київ, 01044

Шановний Олександре Григоровичу!

Прошу розглянути мій Проект рішення «Про створення парку відпочинку на земельній ділянці, що розташована між вулицею Микільсько-Слобідською та провулком 2-м Садовим у Дніпровському районі м. Києва» №3065 від 05.12.2017 року з врахуванням таких правок, а саме:

1. Внести зміни до пункту 2 ПРОЕКТУ РІШЕННЯ, а саме: слова «Комунальному підприємству по утриманню зелених насаджень Дніпровського району м. Київ» замінити словами «Комунальному підприємству «Київміськрозвиток».
2. Внести зміни до пункту 3 ПРОЕКТУ РІШЕННЯ, а саме: слова «Київському комунальному об'єднанню зеленого будівництва та експлуатації зелених насаджень міста «Київзеленбуд» замінити словами «Комунальному підприємству «Київміськрозвиток».
3. Внести зміни до пункту 5 ПОЯСНЮВАЛЬНОЇ ЗАПИСКИ, а саме: слова «Київського комунального об'єднання зеленого будівництва та експлуатації зелених насаджень міста «Київзеленбуд» замінити словами «Комунального підприємства «Київміськрозвиток».

З повагою,
депутат Київської міської ради **О.Ф.ПЕТРОВЕЦЬ**

Пишаися 6

ВИКОНАВЧИЙ ОРГАН КИЇВСЬКОЇ МІСЬКОЇ РАДИ
(КИЇВСЬКА МІСЬКА ДЕРЖАВНА АДМІНІСТРАЦІЯ)

ДЕПАРТАМЕНТ ЗЕМЕЛЬНИХ РЕСУРСІВ

вул. Хрещатик, 32-а, м. Київ, 01601, тел. (044) 279-58-72, ф. (044) 288-07-57,
КБУ"Контактний центр міста Києва"(044) 15-51, E-mail: dzr@kievcity.gov.ua Код ЄДРПОУ 26199097

29.12.2017 № 05702-23751

на № _____ *від* _____

Голові постійної комісії Київської міської ради з питань містобудування, архітектури та землекористування Міщенку О.Г.

Шановний Олександре Григоровичу!

На виконання п. 8 рішення Київської міської ради від 20 квітня 2017 року № 241/2463 „Про затвердження Порядку набуття прав на землю із земель комунальної власності у місті Києві" надаємо перелік земельних ділянок строк дії договорів оренди на які закінчується в І півріччі 2018 року, а також витяги з містобудівного кадастру, чергового кадастрового плану м. Києва та матеріали актуальної фотофіксації.

Додаток: на 236 арк. в 1 прим.

З повагою
Директор О.Поліщук

Київська міська рада
10.01.2018 № 08/288

Дзема Ю.А. 234 77 27

Перелік договорів оренди земельних ділянок, строк дії яких закінчується у І півріччі 2018 року

№ п/п	Кад. № ділянки	р-н	Назва землекористувача	Вид права по ділянці	Дата закінчення права	Адреса ділянки	Дата реєстрації документу	Цільове використання по ділянці	Площа ділянки	Документ, що є підставою для права	Ставка орендної плати за користування ділянкою	Наявність заборгованості за користування	Наявність відомостей щодо провідомлення про відмову
1	2	3	4	5	6	7	8	9	10	11	12	13	14
1	90:113:0061	Гол	Акціонерне товариство закритого типу "ЯТРАНЬ"	Оренда на 15 років	09.01.2018	вул. Деревообробна, 5а	09.01.2003	1.10.5, для експлуатації та обслуговування виробничих і складських будівель та споруд	0,7545	Рішення рад №86/1520 від 08.11.2001	3,00%	Інформація не надходила	КОП-1130 від 26.09.2017
2	88:095:0011	Шев	Закрите акціонерне товариство "Укрпромсервіс"	Оренда на 15 років	14.01.2018	просп. Перемоги, 60	14.01.2003	1.11.6, для реконструкції, експлуатації та обслуговування торговельного комплексу	0,0987	Рішення рад №154/875 від 08.06.2000	3.00%	Інформація не надходила	відсутній (майно ТОВ«МОДЕКС-ЛТД»)
3	88:095:0021	Шев	Закрите акціонерне товариство "Укрпромсервіс"	Оренда на 15 років	14.01.2018	просп. Перемоги, 60	14.01.2003	1.11.6, для реконструкції, експлуатації та обслуговування торговельного комплексу	0,1729	Рішення рад №154/875 від 08.06.2000	3.00%	Інформація не надходила	відсутній (майно ТОВ«МОДЕКС-ЛТД»)
4	88:095:0022	Шев	Закрите акціонерне товариство "Укрпромсервіс"	Оренда на 15 років	14.01.2018	просп. Перемоги, 60	14.01.2003	1.11.6, для реконструкції, експлуатації та обслуговування торговельного комплексу	0,1729	Рішення рад №154/875 від 08.06.2000	3.00%	Інформація не надходила	відсутній (майно ТОВ«МОДЕКС-ЛТД»)
5	62:009:0140	Дес	Товариство з обмеженою відповідальністю "Владі"	Оренда на 15 років	20.01.2018	просп. Володимира Маяковського, 73а	20.01.2003	1.11.3, для експлуатації і обслуговування магазину і кафе	0,0453	Рішення рад №380-3/1614 від 28.03.2002	3.00%	Інформація не надходила	КОП-0885 від 14.06.2016
6	62:009:0141	Дес	Товариство з обмеженою відповідальністю "Владі"	Оренда на 15 років	20.01.2018	просп. Володимира Маяковського, 73а	20.01.2003	1.11.3, для експлуатації і обслуговування магазину і кафе	0,0276	Рішення рад №380-3/1614 від 28.03.2002	3.00%	Інформація не надходила	КОП-0885 від 14.06.2016
7	88:218:0030	Шев	Компанія з обмеженою відповідальністю з Амстердама Гоойоорд Б.В. (GOOIOORD B.V.)	Оренда на 15 років	21.01.2018	вул. Івана Франка, 36	21.01.2003	1.13.2, для експлуатації та обслуговування житлового будинку	0,0771	Рішення рад №380/1356 від 05.07.2001	4.00%	Інформація не надходила	відсутній
8	79:011:0045	Гол	Науково-виробнича фірма "Стромкомплект" у формі товариства з обмеженою відповідальністю	Оренда до 22.01.2018	22.01.2018	вул.Горького, 34-б,- Сахсаганського, 37-д	30.05.2003	1.13.2, для будівництва житлового будинку з об'єктами громадського обслуговування та підземною автостоянкою	0,2445	Рішення рад №332/492 від 27.03.2003|Рішення суду №3/381-2/18 від 20.02.2007|Рішення рад №999/3068 від 24.12.2009|Рішення рад №138/6354 від 22.09.2011	3.00%	Інформація не надходила	відсутній

9	79:011:0046	Гол	Науково-виробнича фірма "Стромкомплект" у формі товариства з обмеженою відповідальністю	Оренда до 22.01.2018	22.01.2018	вул.Горького, 34-б,- Саксаганського, 37-д	30.05.2003	1.13.2, для організації будівельних робіт	0,1582	Рішення рад №332/492 від 27.03.2003|Рішення рад №999/3068 від 24.12.2009|Рішення рад №138/6354 від 22.09.2011	3.00%	Інформація не надходила	відсутній
10	69:052:0021	Сол	Товариство з обмеженою відповідальністю "ДІАМАНТ-ЦЕНТР"	Оренда до 25.01.2018	25.01.2018	бульв. Івана Лепсе, 6 літ. "Ж"	16.03.2016	1.11.6, для будівництва багатоповерхового житлового комплексу з вбудовано-прибудованими нежитловими приміщеннями та підземним паркінгом	0,7628	Рішення рад №517/1178 від 26.04.2007|Рішення рад №699/699 від 16.12.2014	12.00%	Інформація не надходила	відсутній
11	66:024:0002	Дні	Дочірнє підприємство "Гарантія-Торг"|Товариство з обмеженою відповідальністю "Будівельно-виробнича компанія"Будреммонтаж 2006"	Оренда на 10 років	31.01.2018	вул. Володимира Сосюри, 6	31.01.2008	1.11.6, для реконструкції існуючої адміністративної будівлі з організацією закладів громадського харчування та для реконструкції під адміністративно-офісний центр та під офісно-житлові приміщення	1,4663	Рішення рад №86/1920 від 26.07.2007	4.00%	Інформація не надходила	відсутній
12	90:398:0002	Гол	Товариство з обмеженою відповідальністю "ОСТА ПЛЮС"	Оренда на 10 років	18.02.2018	шосе Столичне, 27 км	18.02.2008	1.12.7, для експлуатації та обслуговування існуючих будівель та споруд	24,26	Рішення рад №658/1319 від 24.05.2007	6.00%	Інформація не надходила	відсутній
13	90:013:0071	Дар	Публічне акціонерне товариство "Холдингова компанія"КиївміськБуд"|Товариство з обмеженою відповідальністю "Аріаліт"	Оренда на 3 роки|Суборенда до 27.02.2018	27.02.2018	просп. Миколи Бажана	05.03.2015|16.07.2015	1.11.6, для будівництва та експлуатації торговельного комплексу соціально-побутового призначення з паркінгом та об'єктів придорожнього сервісу	1,3874	Рішення рад №577/577 від 10.12.2014	6.00%	Інформація не надходила	справа про поновлення № А-24350 від 14.11.2017
14	78:192:0070	Обо	Публічне акціонерне товариство "Холдингова компанія"КиївміськБуд"|Товариство з обмеженою відповідальністю "Майна"	Оренда на 3 роки|Суборенда до 27.02.2018	27.02.2018	просп. Московський, 36	05.03.2015|16.07.2015	1.11.6, для будівництва та експлуатації торгово-офісного центру з об'єктами придорожнього сервісу	0,3492	Рішення рад №102/8386 від 20.09.2012|Рішення рад №576/578 від 10.12.2014	6.00%	Інформація не надходила	від 14.11.2017 № КОП-1155
15	75:305:0002	Свя	Товариство з обмеженою відповідальністю "Вікносістем"	Оренда на 10 років	05.03.2018	вул. Малинська, 20а	05.03.2008	1.10.5, для експлуатації та обслуговування виробничих будівель	0,9	Рішення суду №30/50 від 17.01.2008	3.00%	Інформація не надходила	відсутній
16	72:240:0017	Сол	Товариство з обмеженою відповідальністю "Блакитна хвиля"	Оренда на 10 років	05.03.2018	вул. Кадетський Гай	05.03.2008	1.13.2, для будівництва, експлуатації та обслуговування житлового комплексу з вбудованими приміщеннями та об'єктами громадського	8,43	Рішення рад №1111/1772 від 12.07.2007|Рішення суду №17/60 від 13.02.2008	3.00%	Інформація не надходила	відсутній
17	72:280:0049	Сол	Товариство з обмеженою відповідальністю "БлуМарін"	Оренда на 10 років	05.03.2018	вздовж вул.Кишинівської та вул.Азовської	05.03.2008	1.13.2, для будівництва,експлуатації та обслуговування житлового комплексу з об'єктами соціально-культурного призначення, об'єктами громадського обслуговування, торгівлі, паркінгами	2,9105	Рішення рад №1112/1773 від 12.07.2007|Рішення рад №723/723 від 16.12.2014	3.00%	Інформація не надходила	відсутній (рішення КМР про розірвання договору оренди)
18	91:005:0037	Шев	Товариство з обмеженою відповідальністю "ЕнергоТехнології"	Оренда на 10 років	07.03.2018	вул. Мельникова, 52	07.03.2008	1.10.5, для експлуатації та обслуговування виробничої бази	0,2313	Рішення рад №187/2021 від 22.08.2007	3.00%	Інформація не надходила	лист від 12.12.2017 №КОП-1168
19	75:230:0076	Свя	Товариство з обмеженою відповідальністю "Акта МК"	Оренда на 10 років	07.03.2018	дорога Кільцева, 12б, 12в літ. "А", 12г літ. "А"	07.03.2008	1.11.6, для обслуговування будівель і споруд та будівництва торговельно-розважального комплексу, закладів громадського харчування, офісів	3,8034	Рішення рад №1609/4442 від 27.12.2007|Рішення рад №962/962 від 25.12.2008	5.00%	Обліковується борг*	відсутній
20	62:146:0010	Дес	Відкрите акціонерне товариство "Науково-дослідне медичне об'єднання"ДІАЛІР"	Оренда до 12.03.2018	12.03.2018	вул. Милославська, 58	13.10.1995	1.12.5, для будівництва Республіканської клінічної лікарні на 1000 ліжок з поліклінікою на 1200 відвідувачів в зміну	21,3655	Рішення суду №32/511 від 04.09.2006	1 зем. податок	Обліковується борг*	Відсутній
21	90:190:0023	Гол	Товариство з обмеженою відповідальністю "ОЗДОРОВЧИЙ ЦЕНТР"СЕСІЛЬ"	Оренда на 10 років	19.03.2018	о. Жуків	19.03.2008	1.16, для влаштування реабілітаційно-оздоровчого центру із зоною відпочинку	7,4707	Рішення рад №471/3305 від 01.10.2007	4.50%	Інформація не надходила	КОП-1170 від 14.12.2017
22	72:410:0049	Сол	Релігійна громада Української Автокефальної Православної Церкви парафії Різдва пресвятої Богородиці у Залізничному районі м.Києва	Оренда на 15 років	20.03.2018	вул. Каменярів, 13-15	20.03.2003	1.12.6, Для будівництва, експлуатації та обслуговування церкви	0,271	Рішення рад №380/1814 від 26.03.2002	1.00%	Інформація не надходила	відсутній
23	75:225:0108	Свя	Публічне акціонерне товариство "Холдингова компанія"КиївміськБуд"	Оренда на 3 роки	20.03.2018	вул. Святошинська	26.03.2015	0, для будівництва та експлуатації житлового будинку з вбудованими нежитловими приміщеннями	0,4975	Рішення рад №101/8385 від 20.09.2012|Рішення рад №579/579 від 10.12.2014	3.00%, 6.00%	Інформація не надходила	клопотання А-24470 від 08.12.2017

24	82:033:0100	Печ	Товариство з обмеженою відповідальністю "Нафтова компанія"	Оренда до 25.03.2018	25.03.2018	вул. Московська, 8	25.03.2008	1.11.6, для реконструкції з будівництвом механіко-складського корпусу під офісно-торговельний комплекс з паркінгом	0,221	Рішення рад №1000/1661 від 26.06.2007|Рішення рад №126/126 від 28.08.2008	11.50%	Інформація не надходила	відсутній
25	79:488:0035	Гол	Товариство з обмеженою відповідальністю "МЕГАПОЛІСЖИТЛОБУД"	Оренда до 26.03.2018	26.03.2018	дорога Кільцева, 1а, 1в	12.09.2016	1.13.2, для будівництва, експлуатації та обслуговування житлових будинків багатофункціонального торговельно-розважального, виставково-готельно-офісного комплексу з паркінгом	0,3521	Рішення рад №1540/4373 від 27.12.2007|Рішення суду №11/250 від 06.07.2009|Рішення рад №382/1247 від 02.04.2015	3.00%, 4.00%, 6.00%	Обліковується борг*	відсутній
26	79:488:0048	Гол	Товариство з обмеженою відповідальністю "МЕГАПОЛІСЖИТЛОБУД"	Оренда до 26.03.2018	26.03.2018	дорога Кільцева, 1а, 1в	12.09.2016	1.13.2, для будівництва, експлуатації та обслуговування житлових будинків багатофункціонального торговельно-розважального, виставково-готельно-офісного комплексу з паркінгом	0,7761	Рішення рад №1540/4373 від 27.12.2007|Рішення суду №11/250 від 06.07.2009|Рішення рад №382/1247 від 02.04.2015	3.00%, 4.00%, 6.00%	Обліковується борг*	відсутній
27	79:488:0096	Гол	Товариство з обмеженою відповідальністю "МЕГАПОЛІСЖИТЛОБУД"	Оренда до 26.03.2018	26.03.2018	дорога Кільцева, 1а, 1в	12.09.2016	1.13.2, для будівництва, експлуатації та обслуговування житлових будинків, багатофункціонального торгівельно-розважального, виставково-готельно-офісного комплексу з паркінгом	1,4256	Рішення рад №382/1247 від 02.04.2015	3.00%, 4.00%, 6.00%	Обліковується борг*	відсутній
28	79:488:0097	Гол	Товариство з обмеженою відповідальністю "МЕГАПОЛІСЖИТЛОБУД"	Оренда до 26.03.2018	26.03.2018	дорога Кільцева, 1а, 1в	12.09.2016	1.13.2, для будівництва, експлуатації та обслуговування житлових будинків, багатофункціонального торгівельно-розважального, виставково-готельно-офісного комплексу з паркінгом	0,2985	Рішення рад №382/1247 від 02.04.2015	3.00%, 4.00%, 6.00%	Обліковується борг*	відсутній
29	78:223:0001	Обо	Товариство з обмеженою відповідальністю "Комерц Плаза"	Оренда до 27.03.2018	27.03.2018	вул. Вербова, 19	10.09.2014	1, для будівництва,експлуатації та обслуговування багатофункціонального ринкового комплексу і благоустрою прилеглих територій	0,8789		10.00%	Інформація не надходила	станом на 01.12.2017 не надходили
30	66:054:0025	Дні	Товариство з обмеженою відповідальністю "Будівельний міжгалузевий альянс"	Оренда на 10 років	28.03.2018	урочище Горбачиха	28.03.2008	1.13.2, для будівництва, експлуатації та обслуговування торговельно-офісного центру, житлово-офісного та готельного комплексів з підземними та наземними паркінгами	29,4396	Рішення рад №1467/4300 від 20.12.2007	3%, 0,1%, 4%	Інформація не надходила	КОП-1169 від 12.12.2017
31	90:019:0040	Гол	Товариство з обмеженою відповідальністю "Еквілібріум Трейд"	Оренда на 10 років	28.03.2018	шосе Наддніпрянське, 2-а	28.03.2008	1.11.6, для будівництва, експлуатації та обслуговування готельно-офісного, торговельного комплексів з надземними та підземними паркінгами	11,0235	Рішення рад №1466/4299 від 20.12.2007|Протокол №Д-3030 від 23.02.2010	4.00%	Інформація не надходила	КОП-1164 від 05.12.2017
32	90:019:0038	Гол	Товариство з обмеженою відповідальністю "Еквілібріум Трейд"	Оренда на 10 років	28.03.2018	шосе Наддніпрянське, 2а	28.03.2008	1.11.6, для будівництва, експлуатації та обслуговування готельно-офісного, торговельного комплексів з надземними та підземними паркінгами	10,5168	Рішення рад №1466/4299 від 20.12.2007|Протокол №Д-3030 від 23.02.2010	4.00%	Інформація не надходила	КОП-1164 від 05.12.2017
33	90:002:0038	Дар	Публічне акціонерне товариство "Холдингова компанія"Київміськбуд"	Оренда на 3 роки	02.04.2018	вул. Драгоманова, 35	07.04.2015	1.11.6, для будівництва та експлуатації житлового будинку з вбудованими нежитловими приміщеннями та паркінгом	0,4588	Рішення рад №425/9482 від 22.05.2013|Рішення рад №620/620 від 10.12.2014	3.00%, 6.00%	Інформація не надходила	ЛПВ-24686 від 29.11.2017
34	82:087:0008	Печ	Товариство з обмеженою відповідальністю "Сервіс-Центр"	Оренда на 10 років	04.04.2018	проїзд Військовий, 1/8 літ. А	04.04.2008	1.13.4, для експлуатації та обслуговування центральної продовольчої бази	0,3243	Рішення рад №72/1906 від 26.07.2007|Рішення суду №6/59 від 11.02.2008	4.00%	Інформація не надходила	відсутній
35	85:388:0028	Под	Товариство з обмеженою відповідальністю "Ідеал-Рієлті"	Оренда на 10 років	08.04.2018	вул. Петра Сагайдачного, 25 літ. "Б"	08.04.2008	1.11.6, для реконструкції будинку під готельно-офісний та торговельний комплекс, його подальшого обслуговування й експлуатації	0,1348	Рішення рад №1139/2549 від 26.12.2004|Рішення рад №1351/4184 від 29.11.2007	12.00%	Інформація не надходила	відсутній (майно ПАТ "Державний експортно-імпортний банк України")

36	66:149:0064	Дні	Галицька Наталія Миколаївна	Оренда на 15 років	11.04.2018	Гідропарк	11.04.2003	1.11.3, для будівництва, подальшої експлуатації та обслуговування закладів громадського харчування і атракціонів	0,4873	Рішення рад №240/1674 від 07.02.2002	1.50%	Інформація не надходила	відсутній
37	72:041:0019	Сол	Товариство з обмеженою відповідальністю "Лін Беккер"	Оренда до 16.04.2018	16.04.2018	вул. Молодогвардійська, 22	08.06.2001	1.11.6, Для експлуатації та обслуговування комплексу адміністративно-виробничих будівель і споруд	0,0945	Рішення суду №30/77 від 22.01.2008	1.50%, 4%, 7%	Інформація не надходила	відсутній
38	91:109:0172	Шев	Закрите акціонерне товариство "Слов'янський дім"	Оренда на 15 років	16.04.2018	вул. Нагірна, 25	16.04.2003	1.11.6, для експлуатації та обслуговування споруд учбово-спортивної бази з готелем	2,0262	Рішення рад №11/988 від 26.09.2000|Рішення рад №178/1612 від 27.12.2001	3.00%	Інформація не надходила	відсутній
39	91:109:0304	Шев	Закрите акціонерне товариство "Слов'янський дім"	Оренда на 15 років	16.04.2018	вул. Нагірна, 25	16.04.2003	1.11.6, для експлуатації та обслуговування споруд учбово-спортивної бази з готелем	0,4029	Рішення рад №11/988 від 26.09.2000|Рішення рад №178/1612 від 27.12.2001	3.00%	Інформація не надходила	відсутній
40	91:162:0015	Шев	Товариство з обмеженою відповідальністю "Торговий центр"	Оренда на 15 років	18.04.2018	пров. Киянівський, 9-11	18.04.2003	1.11.6, для будівництва, експлуатації та обслуговування житлового будинку з адміністративними приміщеннями, кафе-баром та дитячим кафе	0,2445	Рішення рад №245/405 від 30.01.2003	3.00%	Інформація не надходила	відсутній
41	91:063:0020	Под	Підприємство з іноземними інвестиціями за участю українського капіталу фірма "АТЕК-95" (Товариство з обмеженою відповідальністю)	Оренда на 15 років	21.04.2018	вул. Стеценка, 20	21.04.2003	1.11.3, для будівництва, експлуатації та обслуговування автозаправної станції	0,3174	Рішення рад №327/1303 від 24.05.2001	4.00%	Інформація не надходила	Відсутній
42	79:301:0034	Гол	Приватне підприємство "ДКТ"	Оренда на 10 років	24.04.2018	просп. 40-річчя Жовтня, 87 літ. "В"	24.04.2008	1.11.6, для реконструкції, експлуатації та обслуговування культурно-розважального центру	0,3128	Рішення рад №182/2016 від 22.08.2007	12.00%	Обліковується борг*	Відсутній
43	66:480:0001	Дні	Товариство з обмеженою відповідальністю "БУДІВЕЛЬНІ ТЕХНОЛОГІЇ ГРУП"	Оренда на 10 років	24.04.2018	біля об'їзної дороги м.Бровари	24.04.2008	1.11.6, для будівництва та експлуатації об'єктів відпочинку населення з готелем та ресторанним комплексом	2,2123	Рішення рад №1588/4421 від 27.12.2007	3.00%	Інформація не надходила	відсутній
44	66:480:0002	Дні	Товариство з обмеженою відповідальністю "БУДІВЕЛЬНІ ТЕХНОЛОГІЇ ПЛЮС"	Оренда на 10 років	24.04.2018	біля об'їзної дороги м.Бровари	24.04.2008	1.13.2, для будівництва та обслуговування житлових будинків, господарських будівель і споруд та об'єктів соціальної інфраструктури і комплексного обслуговування населення	3,9004	Рішення рад №1593/4426 від 27.12.2007	3.00%	Інформація не надходила	відсутній
45	79:334:0006	Гол	Товариство з обмеженою відповідальністю "ЕЛЕТОН"	Оренда до 12.05.2018	12.05.2018	вул. Сумська, 3	17.10.2005	1.13.4, для реконструкції, будівництва, експлуатації і обслуговування складських приміщень та електромонтажного виробництва	1,2357	Рішення рад №437/1847 від 15.07.2004|Витяг з протоколу №08/281-1364к від 08.11.2016|Висновок №057/20456 від 07.12.2016	3.00%, 3,6%	Інформація не надходила	КОП-0910 від 19.09.2016
46	79:013:0013	Гол	Товариство з обмеженою відповідальністю "Гарден Сіті"	Оренда на 5 років	14.05.2018	вул. Горького, 52-54	12.07.2013	1.13.2, для будівництва комплексу у складі житлових будинків, оздоровчо-розважальних та торговельно-офісних об'єктів з підземним паркінгом (додаткова територія для розширення)	0,4668	Рішення рад №348/2923 від 21.04.2005|Рішення рад №310/3401 від 16.03.2006|Рішення рад №978/7214 від 15.12.2011	11.25%	Інформація не надходила	Відсутній
47	79:013:0021	Гол	Товариство з обмеженою відповідальністю "Гарден Сіті"	Оренда на 5 років	14.05.2018	вул. Горького, 54	12.07.2013	1.13.2, для будівництва комплексу у складі житлових будинків, оздоровчо-розважальних та торговельно-офісних об'єктів з підземним паркінгом	0,0943	Рішення рад №348/2923 від 21.04.2005|Рішення рад №310/3401 від 16.03.2006|Рішення рад №978/7214 від 15.12.2011	11.25%	Інформація не надходила	Відсутній

48	63:243:0033	Дар	Приватне акціонерне товариство "ПОЗНЯКИ-ЖИЛ-БУД"	Оренда на 11 років	15.05.2018	вул. Ревуцького, 9	15.05.2007	1.13.2, для будівництва житлового будинку з об'єктами громадського обслуговування, офісними приміщеннями та підземною автостоянкою	0,5034	Рішення рад №230/287 від 31.10.2006|Рішення рад №141/6357 від 22.09.2011	3.00%	Інформація не надходила	відсутній (рішення КМР про розірвання договору оренди)
49	63:241:0040	Дар	Мартинюк Антоніна Миколаївна	Оренда на 15 років	23.05.2018	вул. Привокзальна, 8	23.05.2003	1.11.3, для будівництва,експлуатації та обслуговування торговельного павільйону-крамниці	0,0683	Рішення рад №327/1303 від 24.05.2001	3.00%, 4.00%	Інформація не надходила	відсутній (майно за ТОВ "Торговельно-виробнича" Агрофірма"Маяк")
50	69:077:0001	Сол	Відкрите акціонерне товариство "Київський завод зварювального обладнання"	Оренда до 29.05.2018	29.05.2018	вул. Польова, 24	04.10.2002	1.10.5, для будівництва, експлуатації та обслуговування офісного комплексу з паркінгом та вбудованими приміщеннями торгівельно-розважального та громадського комплексу	1,79	Рішення рад №86/1520 від 08.11.2001|Рішення суду №35/162 від 18.04.2008	3.00%	Інформація не надходила	відсутній
51	66:081:0058	Дні	Приватне підприємство "ЛОЙД ТРАНС"	Оренда до 30.05.2018	30.05.2018	бульв. Перова, 12а	19.07.2005	1.11.3, для будівництва, експлуатації та обслуговування магазину з кафе	0,0514	Рішення рад №1123/2533 від 28.12.2004|Витяг з протоколу №08/281-08к від 26.01.2016|Висновок №057/1586 від 28.01.2016	3.00%	Обліковується борг*	КОП-0519 від 12.08.2009
52	82:036:0080	Печ	Приватне акціонерне товариство "ПОЗНЯКИ-ЖИЛ-БУД"	Оренда до 30.05.2018	30.05.2018	бульв. Лесі Українки, 7-9	29.05.2007	1.13.4, для будівництва житлового будинку із комплексом об'єктів громадського обслуговування та критими автостоянками	0,0657	Рішення рад №370/427 від 21.12.2006|Рішення рад №142/6358 від 22.09.2011	4.00%	Інформація не надходила	відсутній
53	82:039:0034	Печ	Приватне акціонерне товариство "ПОЗНЯКИ-ЖИЛ-БУД"	Оренда до 30.05.2018	30.05.2018	бульв. Лесі Українки, 7-9	29.05.2007	1.13.2, для будівництва підпірної стіни	0,0799	Рішення рад №370/427 від 21.12.2006|Рішення рад №142/6358 від 22.09.2011	4.00%	Інформація не надходила	відсутній
54	90:379:0016	Гол	Товариство з обмеженою відповідальністю "Компанія"ГРІТІС"	Оренда до 09.06.2018	09.06.2018	шосе Столичне (Конча-Заспа)	09.06.2008	1.12.3, для будівництва, експлуатації та обслуговування дошкільного та шкільного закладу	9,0002	Рішення рад №498/3332 від 01.10.2007|Рішення рад №1157/4595 від 08.07.2010	3.00%	Інформація не надходила	відсутній
55	75:661:0001	Свя	Товариство з обмеженою відповідальністю "МАК"	Оренда на 10 років	09.06.2018	шосе Житомирське (19-й км)	09.06.2008	1.13.4, для будівництва, експлуатації та обслуговування торговельно-виробничого комплексу	9,81	Рішення рад №463/3297 від 01.10.2007	4.00%	Інформація не надходила	відсутній
56	82:186:0002	Печ	Товариство з обмеженою відповідальністю "Джі Ем Сі Аллайенс ЛЛП"	Оренда на 10 років	09.06.2018	вул. Московська, 43/11 літ. "А"	09.06.2008	1.13.2, для будівництва, експлуатації та обслуговування адміністративно-готельно-житлового комплексу з вбудовано-прибудованими приміщеннями соціально-побутового призначення та підземним паркінгом	0,2688	Рішення рад №1535/4368 від 27.12.2007	11.25%	Інформація не надходила	відсутній
57	78:043:0192	Обо	Товариство з обмеженою відповідальністю "АВТЕХ-К"	Оренда на 10 років	13.06.2018	вул. Героїв Дніпра, 30б	13.06.2008	1.11.6, для будівництва, експлуатації та обслуговування торговельно-розважального комплексу з господарськими офісними приміщеннями(для будівництва першого корпусу)	0,0782	Рішення рад №1080/1741 від 12.07.2007|Рішення суду №17/169 від 19.05.2008	3.00%	Інформація не надходила	відсутній
58	78:043:0193	Обо	Товариство з обмеженою відповідальністю "АВТЕХ-К"	Оренда на 10 років	13.06.2018	вул. Героїв Дніпра, 30б	13.06.2008	1.11.6, для будівництва, експлуатації та обслуговування торговельно-розважального комплексу з господарськими офісними приміщеннями(для будівництва другого корпусу)	0,0629	Рішення рад №1080/1741 від 12.07.2007|Рішення суду №17/169 від 19.05.2008	3.00%	Інформація не надходила	відсутній

59	79:065:0044	Печ	ТОВАРИСТВО З ОБМЕЖЕНОЮ ВІДПОВІДАЛЬНІСТЮ "ПЕТ ЮКРЕЙН"	Оренда до 14.06.2018	14.06.2018	вул. Івана Кудрі, 1/141 (літ.А)	27.05.2014	1.11.6, для експлуатації та обслуговування адміністративної будівлі	0,0091	Рішення рад №01/02000 від 29.11.2012	7.00%	Інформація не надходила	відсутній
60	66:178:0009	Дні	Національна акціонерна компанія "Нафтогаз України"	Оренда до 14.06.2018	14.06.2018	вул. Митрополита Андрея Шептицького, 2	01.09.2005	1.11.6, для завершення будівництва, подальшої експлуатації та обслуговування адміністративного будинку	3,2946	Рішення рад №1156/2566 від 28.12.2004|Витяг з протоколу №06/281-133х від 26.02.2017|Висновок №067/4794 від 21.03.2017	3.00%; 3.6%	Інформація не надходила	КОП-0633 від 25.02.2016
61	75:316:0086	Сея	ТОВАРИСТВО З ОБМЕЖЕНОЮ ВІДПОВІДАЛЬНІСТЮ "ЛЕОН КОМПАНІ"	Оренда на 5 років	14.06.2018	просп. Академіка Корольова, 3	12.07.2013	1.11.6, для експлуатації та обслуговування будівель і споруд виробничої бази з правом завершення будівництва	0,7005	Рішення рад №267/9324 від 18.04.2013	5.00%; 10%	Інформація не надходила	відсутній
62	78:062:0065	Обо	Приватне підприємство "Арабела-Плюс"	Оренда на 5 років	14.06.2018	вул. Богатирська	08.07.2013	1.11.1, для будівництва, експлуатації та обслуговування автосервісного центру	0,0384	Рішення рад №528/5340 від 28.12.2010	4.00%	Інформація не надходила	відсутній
63	66:004:0072	Дні	Товариство з обмеженою відповідальністю "ДісБуд"	Оренда на 10 років	26.06.2018	вул. Генерала Жмаченка, 26	26.06.2006	1.13.2, для будівництва, експлуатації та обслуговування житлового комплексу з соціальною інфраструктурою і паркінгом та благоустроєм прилеглої території для загального користування населення	2,097	Рішення рад №1487/4320 від 20.12.2007|Рішення суду №32/275 від 11.06.2008	4.50%	Інформація не надходила	відсутній

*Станом на 01.11.2017 є боржником по орендній платі за землю згідно з листом ГУ ДФС в м.Києві, від 20.11.2017 № 19339/9/26-15-12-04-16

** Інформація про відповідність використання земельної ділянки містобудівній документації міститься на публічному геопарталі містобудівного кадастру міста Києва (mkk.kga.gov.ua)

*** Інформація про відповідність використання земельної ділянки документації із землеустрою міститься в додатках (робочі матеріали та фотофіксація)

Питання 7

ДЕПУТАТ

КИЇВСЬКОЇ МІСЬКОЇ РАДИ VIII СКЛИКАННЯ

"02" березня 2018 р. № 08/279/08/816-1367

Голові постійної комісії Київської міської ради з питань містобудування, архітектури та землекористування
Міщенко О.Г.

ДЕПУТАТСЬКЕ ЗВЕРНЕННЯ

щодо вирішення ситуації з незаконним будівництвом багатоквартирного житлового будинку з паркінгом за адресою: вул. Редутна, 32, Печерського району міста Києва

Шановний Олександре Григоровичу!

Відповідно до частини першої статті 13 Закону України «Про статус депутатів місцевих рад», частини першої статті 20 Регламенту Київської міської ради надаю Вам на розгляд депутатське звернення.

До мене, як до депутата Київської міської ради, звернулися небайдужі мешканці Печерського району міста Києва з наступною.

Як зазначають заявники, за адресою: вул. Редутна, 32 Печерського району міста Києва ведеться незаконне будівництво багатоквартирного житлового будинку з паркінгом, загальною площею 2000 кв.м. Багатоповерхове будівництво ведеться в буферній зоні Києво-Печерської Лаври, в зоні щільної малоповерхової забудови, на земельній ділянці із складним рельєфом Печерським пагорбів, практично по межах усієї ділянки, з безпосереднім аварійним відступом від суміжних будинків, з під'їздом в міждільнковому пішохідному проході між вул. Редутна та пров. Редутний, завширшки 3,9 м, на всіх мережах каналізації, газо- та водопостачання.

Департаментом містобудування та архітектури КМДА, при видачі містобудівних умов та обмежень, відповідних дозволів та умов архітектурного проектування забудови земельної ділянки гр. Пономаренко під вищезазначене будівництво було допущено низку численних порушень, а саме:

1. Державні будівельні норми ДБН 360-92 ... ка городских и сельских поселений» порушені норми:

- Граничного відсотку забудови земел ... ям форми, рельєфу та існуючого оточення забудови;

Київська міська рада
12.03.2018 № 08/КО-1219

- граничної щільності забудови земельної ділянки (для садибної забудови на земельній ділянці до 6 соток при середньому складі 4 чол. щільність населення становить 4 чол/діл);
- протипожежних розривів між будинками в залежності від ступеню їх вогнестійкості;
- санітарні норми інсоляції житлових будинків і території жилої забудови відповідно до СНиП II-4-79;
- норми транспортного обслуговування;
- розміщення площадок для ігор дітям дошкільного віку, площадок для сміттєзбірників загального користування та ін.

Окрім цього, заявники вказали, що в Декларації на початок виконання будівельних робіт, зареєстрованої Інспекцією ДАБ у м. Києві від 24.02.3014 р. за № КВ 083140830188, після видачи Департаментом містобудування та архітектури КМДА, незаконних містобудівних обмежень відповідних дозволів та умов архітектурного проектування житлового будинку (фактично багатоповерхової будівлі) Замовником будівництва Пономаренко Т.С, приведені недостовірні дані, а саме:

- вказаний код об'єкту згідно ДК 018-2000 – 1110.3 «Будинки одноквартирні садибного типу»; фактично – 1122.2 «Будинки багатоквартирні підвищеної комфортності»; невідповідність загальної площі – 1889,0 кв. м., до Житлової площі – 524,5 кв.м.;
- будівництво в буферній зоні Києво-Печерської лаври, в той час, коли діє Тимчасовий мораторій на нове будівництво, введений рішенням Київської міської ради від № 24/889 від 22.01.2015 року).

За словами мешканців Печерського району вищезазначене будівництво призвело до руйнації території та спричинило пошкодження на суміжних землеволодіннях, а саме:

- підмив дороги по вул. Редутна, 32;
- тріщини по фундаментній огорожі садиби на вул. Редутна 19/1;
- тріщини по будинку на вул. Редутна, 30/5.

Ухвалою Печерського районного суду міста Києва від 16.11.2017 накладено арешт на земельну ділянку за адресою: вул. Редутна, 32, кадастровий номер 8000000000:82:294:0020 та заборонено проведення будь-яких земельних, підготовчих та будівельних робіт. Однак, не дивячись на вищезазначену ухвалу, забудовник продовжує будівництво об'єкта.

Окрім цього, заявники зазначили, що органами місцевої прокуратури вищезазначені правопорушення розслідуються не належним чином або взагалі ігноруються, кримінальна справа не розслідується.

Ураховуючи вищезазначене, керуючись ст. 140 Конституції України, ст. 6 Закону України «Про столицю України - місто-герой Київ», ст. 2, 13 Закону України «Про статус депутатів місцевих рад», з метою встановлення об'єктивної істини та захисту територіальної громади міста Києва прошу Вас, шановний Олександре Григоровичу, розглянути дане питання на засіданні постійної комісії Київської міської ради з питань містобудування, архітектури та землекористування та в межах законної компетенції комісії вирішити ситуацію з

незаконним будівництвом багатоквартирного житлового будинку з паркінгом за адресою: вул. Редутна, 32 Печерського району міста Києва. Також, при розгляді даного питання на постійній комісії прошу запросити представників Департаменту з питань державного архітектурно-будівельного контролю міста Києва для надання пояснень по справі.

Про результати розгляду депутатського звернення прошу повідомити мене за адресою: 01044, м. Київ, вул. Хрещатик, 36, у термін передбачений частиною другою статті 13 Закону України «Про статус депутатів місцевих рад» та частиною другою статті 20 Регламенту Київської міської ради.

Додатки:

1. Копія звернення мешканців Печерського району міста Києва до депутата КМР Шлапак А.В. – на 7 арк.

З повагою **Алла Шлапак**

Виконавець:
Коберник В.В.
Тел.: 067-866-57-78

ДЕПУТАТУ КИЇВРАДИ
ШЛАПАК А.В.

Мешканців вул. Редутна в Печерському районі м. Києва

Непом'яща О.А. м. Київ, вул. [illegible]
Кравченко Н. Е. м. Київ, вул. [illegible]
Тіщенко О.Ю. м. Київ, вул. [illegible]
Ребров Ю.М. м. Київ, вул. [illegible]

ЗВЕРНЕННЯ

Шановна Алла Василівна!

Ми, мешканці вулиці Редутної в Печерському районі м. Києва просимо Вашого особистого втручання в ситуацію, яка виникла навколо незаконного будівництва багатоквартирного, житлового будинку з паркінгом за адресою м. Київ, Печерський район, вул. Редутна, 32, кадастровий номер земельної ділянки 8000000000:82:294:0020., в районі малоповерхової забудови та історико-архітектурній зоні.

Багатоповерхове будівництво, загальною площею біля 2000 м. кв. ведеться в буферній зоні Києво-Печерської Лаври, в зоні щільної малоповерхової забудови, на земельній ділянці із складним рельєфом Печерських пагорбів, практично по межах усієї ділянки, з безпосереднім аварійним відступом від суміжних будинків , з під'їздом в міждільнковому пішоходному проході між вул. Редутна та пров.Редутний, завширки 3,9 м, на всіх мережах каналізації, газо- та водопостачання.

Проведення будівельних робіт, в обсязі що виконується, створює гостровиражену загрозу життю, в зв'язку с реальною можливістю обвалу суміжних сусідських житлових будинків та створює обмеження законним користуванням земельними ділянками, посяганням на конституційні права мешканців суміжних ділянок по вул. Редутна.

Міністерством Культури України (лист №135/10-2/53-14 від18.09.2014) та Управлінням Охорони Культурної Спадщини КМДА (лист № 066/08-1811 від 22.07.2014) визначено, що земельна ділянка по вул. Редутна, 32 розташована у Центральному історичному ареалі міста (рішення Київської міської ради від 28. 03. 2002 № 370/1804), в межах охоронної (буферної) зони об'єкта культурної спадщини, Національного Києво-Печерського історико- культурного заповідника, занесеного до списку всесвітньої спадщини ЮНЕСКО: << Київ: Собор Святої Софії та прилеглі монастирські будівлі, Києво-Печерська Лавра >>(наказ Міністерства Культури України від 05. 07. 2011, № 511/0/16-11), згідно історико-містобудівного опорного плану міста Києва , який входить до складу " Генерального плану міста Києва та проекту планування його приміської зони на період до 2020 року ", затвердженого рішенням Київської міської ради від 28.03.2002 № 370/1804, а також визначено наявність ознак злочину, передбаченого ст. 298 КК України.

Київська міська рада
12.03.2018 № 08/КО-1219

Прокуратурою Печерського р-ну м. Києва встановлено (лист № 9470 від 28.08.2014), що за даними КП " СУППР" земельна ділянка по вул. Редутна ,32 в м. Києві заходиться в зсувонебезбечному районі, є складною в інженерно-геологічному відношенні та потребує виконання робіт противозсувного захисту, що Замовником виконано не було.

Але незважаючи на вищезазначене, Департаментом містобудування та архітектури КМДА, всупереч та порушенні Земельного законодавства України, Державних будівельних норм ДБН -360-92,Порядку 109 МінРегіонБуду (без жодних грифічних та цифрових показників), протипожежних та санітарних норм, в зоні малоповерхової забудови та буферній зоні Києво-Печерської Лаври видано незаконні містобудівні обмеження, відповідні дозволи та умови архітектурного проектування житлового будинку (фактично багатоповерхової будівлі) по вул. Редутна 32.

Департаментом містобудування та архітектури КМДА, не надано жодної реальної відповіді та прийняття реальних дій по запобіганню і перешкоджанню правопорушенням та перенаправлено до Інспекції державного архітектурно-будівельного контролю у м. Києві, хоча при отриманні вищезазначених нормативів необхідно надати низку документів, в яких зокрема є містобудівний розрахунок з техніко-економічними показниками запланованого об"єкта будівництва, що включає: розрахунок щодо граничнодопустимих параметрів забудови, умови ув"язки архітектурно-планувального та об"ємно-просторового рішення, системи обслуговування, інженерних комунікацій, транспортного обслуговування та благоустрою з існуючою забудовою із дотриманням чинних нормативних документів. Також необхідно надання інформації про основні параметри об"єкту будівництва та його техніко-економічних показників (назва об"єкту, поверховість, площа забудови, загальна площа об"єкту, відповідність щільності забудови, особливо при житловому будівництві).

Після звернення мешканців вул. Редутна в Постійну Комісію з питань містобудування, архітектури та землекористування Київради, Листом № 1078/0/12/27-15 від 12. 02. 2015р. Департамент містобудування та архітектури КМДА звернув увагу на факти правопорушень , зазначив що вони знаходяться за зоною його компетенції, але не надав жодних пояснень по допущених їм порушеннях при видачі містобудівних умов та обмежень, відповідних дозволів та умов архітектурного проектування забудови земельної ділянки під будівництво житлового будинку за адресою: м. Київ. вул. Редутна, 32 у Печерському р-ні м. Києва від 03.03.2014

Також, звернувши увагу що реєстрацію Декларації про початок виконання будівельних робіт за вищезазначеною адресою від 24. 03. 2014р. № КВ 083140830188, наказом від 24. 11. 2014р. № 12"д" Департаментом архітектурно –будівельної інспекції у м. Київі, за поданням Прокуратури Печерського р-ну м. Києва, скасовано, не виконав жодних дій по приведенню виданих своїх документів до норм, згідно чинного законодавства України, залишвши забудовнку можливість через деякий час знову почати своє незаконне будівництво, яким він скористався.

Департаментом містобудування та архітектури КМДА, при видачі містобудівних умов та обмежень, відповідних дозволів та умов архітектурного проектування забудови земельної ділянки гр. Пономаренко Т.С. під будівництво житлового будинку (фактично багатоповерхової будівлі) по за адресою: м. Київ, вул. Редутна, 32 у Печерському р-ні м. Києва від 03.03.2014 було допущено низку числених порушень, а саме:

2. Державні будівельні норми ДБН 360-92** «Планировка и застройка городских и сельских поселений»
   порушені норми:
   - граничного відсотку забудови земельної ділянки з урахуванням форми, рельєфу та існуючого оточення забудови;

- граничної щільності забудови земельної ділянки з урахуванням вимог п.3.20 та додатку 3.2* (для садибної забудови на земельній ділянці до 6 соток при середньому складі сім'ї 4 чол. щільність населення становить 4 чол/діл);
- протипожежних розривів між будинками в залежності від ступеню їх вогнестійкості відповідно до п.3.25* та додатку 3.1
  - від будинку будівництва до існуючого будинку по пров. Редутному, 7 (ступені вогнестійкості I-II/III) 8/9 м.; фактично 2,5 м.;
  - від будинку будівництва до існуючого будинку по пров. Редутному, 9 (ступені вогнестійкості I-II/I-II) 6/9 м.; фактично 0 м.;
- санітарні норми з інсоляції житлових будинків і території жилої забудови відповідно СНиП II-4-79;.
- норми транспотного обслуговування;
- розміщення площадок для ігор дітям дошкільного віку, площадок для сміттєзбірників загального користування та ін., відповідно з п.3.25в*.

В Декларації на початок виконання будівельних робіт, зареєстрованої Інспекцією ДАБ у м. Києві від 24.03.2014 р. за № КВ 083140830188, після видачи Департаментом містобудування та архітектури КМДА, незаконих містобудівних обмежень, відповідних дозволів та умов архітектурного проектування житлового будинку (фактично багатоповерхової будівлі) Замовником будівництва Пономаренко Т.С. приведені недостовірні дані, а саме:

- Вказаний код об'єкту згідно ДК 018 - 2000 - 1110.3 «Будинки одноквартирні садибного типу»; фактично - 1122.2 «Будинки багатоквартирні підвищеної комфортності; Невідповідність Загальної площі - 1889, 0 кв. м. до Житлової площі- 524,5 кв.м.
- Існують сумніви в реальному затвердженні замовником наявного, повністю розробленого Робочого проекту для одноквартирного будинку. Явно визначено невідповідність Загальної площі - 1889, 0 кв. м. до Житлової площі- 524,5 кв.м., (розробник ТОВ ТАМ «Реставратор», вул. Старонаводницька, 29, код ЄДРПОУ 35264784).
- Треба особливо зазначити, що у містобудівному кадастрі за № П07-130 від 07.12. 2016р. зазначено зовсім інші основними техніко-економічні показники по генеральному плану, а саме: пллоща забудови- 353,20 кв. м; площа мощення з КД-79. 60 кв.м.; поща озеленення- 116, 20 кв.м.

3. Невідповідність нормам забудови в буферній зоні Києво – Печерської Лаври та зоні зсувних грунтів .

4. Порушено норми декларацiйності Декларації, ст 6" Закону України " Про Культурну Спадщину".

При видачі даних незаконних містобудівних обмежень, відповідних дозволів та умов архітектурного проектування вбачаються ознаки корупційних діянь, а також злочинів вчинених посадовими особами Департаменту містобудування та архітектури КМДА, за ознаками та тими, що підпадають під статті 364, 365, 366 КК України.

Подавати документи та отримувати дозволи на нове будівництво Пономаренко Т.С. не мала права. Треба Особливо Наголосити, що на сьогоднішній день в Державному реєстрі речових прав на нерухоме майно, Реєстрі прав власності на нерухоме майно, Державному реєстрі іпотек за адресою: вул. Редутна, 32 м. Київ, за реєстраційним номером 28042080000

числиться об'єкт нерухомого майна, житловий будинок, загальною площею 107,2 кв.м.

Даний об'єкт нерухомого майна, житловий будинок, знаходиться в іпотечній заставі у АКБ "Укрсоцбанк", обтяження на який зазначено в Державному Реєстрі (витяг від 29.09.2017).

Без жодних на то дозволів вищезазначений об'єкт нерухомого майна , житловий будинок, знесено, тим самим знищено предмет застави.

Треба особливо наголосити, що містобудівні умови та обмеження забудови земельної ділянки для будівництва індивідуального житлового будинку по вул. Редутній, 32 у м Києві від 03.03.2014р. № 1986/0/12-3/009-14 видано на НОВЕ БУДІВНИЦТВО, а не на РЕКОНСТРУКЦІЮ існуючого будинку.

В край важливо зазначити що, на будівництво в буферній зоні Києво-Печерської лаври, де розпочате незаконне будівництво, діє Тимчасовий Мораторій на нове будівництво, введений Київрадою (рішення Київської міської ради №24/889 від 22.01.2015 року), однак Пономаренко Т.С. було грубо проігноровано вказану заборону, адже незаконне будівництво в буферній зоні продовжується.

Жодних дій на виконання рішення Київської міської ради №24/889 від 22.01.2015 року) ДАБІ м. Києва предпинято не було.

Ніяких дій по приведенню вищезазначеної ділянки до безпечного стану виконано не було.

Всі виконані роботи мають наслідки руйнації теріторії та спричинили пошкодження на суміжних землеволодіннях , а саме:

підмив самої дороги по вул. Редутна 32.

тріщини по фундаментній огорожі садиби по вул. Редутна 19/1,

тріщини по будинку по вул. Редутна 30/5,

Своїми діями Забудовник, Пономаренко Т.С. грубо порушила ст. 78, ст. 91, ст. 103, ст. 104 Земельного Кодексу України.

Враховуючи вищезазначене, мешканцями вул. Редутна було складено звернення до Головного Управління Державної служби України з Надзвичайних Сітуацій у м. Київі та після двохмісячного терміну отримано лист № 65/1/ 2170 від 13. 03. 2015р. з черговою відпискою про необхідність дозволу Кабінету Міністрів Украни на здійснення позапланової перевірки та з метою упередження виникнення можливої надзвичайної ситуації наше колективне звернення направлено для розгляду в Постійну комісію з питань техногенно-екологічної безпеки та надзвичайних ситуацій КМДА.

ДАБК м. Києва видало Наказ про скасування Декларації про початок виконання будівельних робіт за вищезазначеною адресою від 24. 03. 2014р. № КВ 083140830188, наказом від 24. 11. 2014р. № 12"д".

Судовим рішенням Забудовник скасував Наказ про скасування Декларації, а Департаментом державного архітектурно-будівельного контролю у м. Києві просто проігноровано аппеляційні дії .

На звернення Київської місцевої Прокуратури №6 про бездіяльність ДАБК м. Києва, ДАБК України жодної відповіді не надало.

На звернення до Міністерства культури України отримано відповідь про надання Мінкультом України Дозволу на проведення земляних робіт за адресою м. Київ, вул. Редутна 32.

В виданому Міністерством Культури України Дозволі на проведення земляних робіт на території пам'ятки, охоронюваній археологічній території, в зонах охорони, в історичних ареалах населених місць за № 22-016/17з від "без дати" травня 2017р. м. Київ, вул Редутна 32, чітко визначено, що даний Дозвіл не дає права проведення земляних робіт на ділянках з недослідженим археологічним культурним шаром або окремими недослідженими археологічними об'єктами.

Також в листі № 86/10/61-17 від 10. 03. 2017р чітко визначено про необхідність отримання а встановленному закомом порядку в центральному органі виконавчої влади Дозволу на проведення земляних робіт та проведення земляних робіт під обов'язковим наглядом фахівців – археологів.

На час видачі Дозволу, всю земельну ділянку було залито бетонною плитою.

Жодних дій , визначених в вищезазначених документах виконано не було, а якщо і документально оформено, то носить фіктивний характер.

Всі роботи проводяться без виконання вимог визначених в Дозволі.

Можна перечислити ще десятки правопорушеь, які мають місце при виконанні незаконних будівельних робіт.

На звернення до Головного управління Національної поліції у м. Києві було відкрито кримінальне провадження №12014100060004428, від 21.08. 2014р. за ознаками складів кримінальних правопорушень, передбачених ст. 356 ч.1, ст.388 ч.1, ст.172 КК України та внесено до ЕРДР 21.08. 2014р.

На підставі клопотання прокурора Прокуратури №6 м.Києва та ст. слідчого Печерськго упр. поліції ГУНП у м. Києві Печерським районним судом м. Києва винесено ухвалу від 06, 07. 2017р. про накладання арешту на нерухоме майно, а саме земельну ділянку по вул. Редутна 32. та заборону проведення будь яких робіт.

Дана ухвала оскаржена в Окружному адміністративному суді м. Києва та з метою забезпечення позову дію Наказу ДАБК м. Києва № 216 від 15.06.2017р зупинено.

Судовим рішенням Забудовник скасував Наказ про скасування Декларації, а Департаментом державного архітектурно-будівельного контролю у м. Києві просто проігноровано аппеляційні дії .

Жодних дій з боку ДАБК м. Києва по апеляційному оскарженню не здійснено. Контроль за виданими Приписами не проводиться.

Все вищенаведене та бездіяльність ДАБК м. Києва та контролюючого органу ДАБІ України, незважаючи на неодноразові звернення дає можливість на проведення незаконних будівельних робіт, які постійно проводяться. А в їх діях (або свідомої бездіяльності) просліжується корупційна складова.

Після наших неодноразових неодноразових звернень ДАБК м. Києва провело відповідні перевіркв та Приписами від 10.07.2017 та від 04.10.2017 забов'язала забудовника, Пономаренко Т.С. у термін до 06.11.2017 знести побудовану конструкцію.

Повністю ігноруючи Приписи ДАБК м. Києва Пономаренко Т.С. продовжила незаконне будівництво.

ДАБК м. Києва знову жодних дій не предприняла.

Враховуючи вищезазначене, ми були вимушені звернутися до суду з відповідним позовом. Ухвалою Печерського районного суду м. Києва від 16.11.2017 накладено арешт на земельну ділянку за адресою м. Київ, Печерський район, вул. Редутна, 32, кадастровий номер 8000000000:82:294:0020 та заборонено проведення будь яких земельних, підготовчих та будівельних робіт.

Грубо порушуючи чинне законодавство, ігноруючи Ухвалу Печерського районного суду м.Києва від 16.11.2017 Пономаренко Т.С. продовжила незаконне будівництво.

Печерським районним відділом державної виконавчої служби міста Києва відкрито виконавче провадження від 24.11.2017 та державним виконавцем представників забудовника ознаємлено з примусовим виконанням Ухвали 775/65718/17 від 16.11.2017, що видав Печерський районний суд м. Києва.

Не зважаючи і на це, Пономаренко Т.С. продовжує незаконне будівництво.

Продовження вищезазначеного незаконного будівництва зафіксовано державним виконавцем та визначено відповідними Актами від 28.11.2017 та 29.11.2017 та відповідним повідомленням про вчинення Пономаренко Т.С. кримінального правопорушення від 29.11.2017 № 15802 направлено до Печерського УП ГУНП в м. Києві.

Враховуючи, що Пономаренко Т.С. постійно ігнорує Приписи ДАБК м. Києва, листом за № 073-11232 від 05.12.2017 ДАБК м. Києва звернулося до Печерського УП ГУНП в м. Києві про сприяння в притягненні Пономаренко Т.С. для надання відповідних пояснень в присутності посадових осіб ДАБК м. Києва. (хоча при проведенні перевірок мало можливість вручення Приписів представникам Забудовника)

Таким чином Пономаренко Т.С. вчинено чергове правпорушення, а саме НЕВИКОНАННЯ РІШЕННЯ СУДУ! ,що підпадає під ст. 382 КК України.

Органами місцевої прокуратури вищезазначені правопорушення розслідуються не належним чином або взагалі ігноруються, кримінальна справа не розслідується (що має ознаки корупційних дій), блокується розслідування кримінальної справи слідчими Печерського УП ГУНП в м. Києві

На наше прохання передати рлзслідування до Слідчого Управління Головного Управління Нацполіції у м. Києві ,з незрозумілих причин передано в Подільске Управління ГУНП у м. Києві.

Дорученням Прем'єр – Міністра України від 18. 08. 2017 за № 31805/1/1-17 Голові Київської міської державної адміністрації Генеральному Прокурору України, Міністру Внутрішніх Справ України та іншим посадовим особам доручено розібратися в вищезазначених правопорушеннях та прийняти необхідні міри.

На сьогоднішній день конкретних дій по притягненню Пономаренко Т.С. , керівництва фірми проектанта , фірми забудовника, посадових осіб, які видали незаконні містобудівні документи до відповідальності не відбувається.

Враховуючи вищезазначене,

Просимо :

взяти дане питання під особистий контоль та в рамках Ваших повноважень поставити на засіданні сессії КиївРади розгляд питання про не виконання Департаментом містобудування та архітектури та Департаментом архітектурно будівельного контролю КМДА, рішення Київської міської ради №24/889 від 22.01.2015р. про Тимчасовий Мораторій на нове будівництво в буферній зоні Києво Печерської Лаври та звернутися до Департаменту архітектурно будівельного контролю м.Києва з вимогою пояснень їх бездіяльності.

Час припинити ганебну практику, коли в столиці України, в зоні малоповерхової забудови та буферній зоні Києво-Печерської Лаври, де знаходяться резиденції і посольства багатьох країн світу, користуючись гострою нагальною ситуацією в країні, нечисті на руку ділки купують дозволи у продажних чиновників, зводять потворні будови (в даному випадку багатоповерховий, багатоквартирний житловий будинок), займаючи плямою забудови всю площу ділянок, призначених для інших цілей, тим самим порушують історично-архітектурну цілісність та спотворюють архітектурний вигляд нашої столиці.

Відповідь за результатами розгляду даного звернення надіслати на адресу :
01015 м. Київ вул. [redacted]
e-mail: [redacted] тел: [redacted]

З повагою,

Непом'яща О.О.

Кравченко Н. Е.

Тіщенко О.Ю.

Ребров Ю.М.

27 грудня 2017 року

Питання 8

Київська міська рада
ОТРИМАНО
13 БЕР 2018
Вх. Оригінал

ДЕПУТАТ

КИЇВСЬКОЇ МІСЬКОЇ РАДИ VIII СКЛИКАННЯ

"12" березня 2018 р. № 08/279/094-202

Київська міська рада
13.03.2018 № 08/4177

Голові постійної комісії з питань містобудування, архітектури та землекористування
Міщенку О. Г.

Шановний Олександре Григоровичу!

До мене, як заступника Голови постійної комісії Київської міської ради з питань містобудування, архітектури та землекористування (далі – Комісія), звернулась ініціативна група мешканців Дніпровського району м. Києва з приводу здійснення депутатського контролю з боку Комісії щодо законності будівництва за адресою вул. Генерала Жмаченка, 20 у Дніпровському районі м. Києва.

Ініціативна група налічує щонайменше 306 повнолітніх громадян, які проживають поруч з вказаною адресою та виступають проти забудови, й залишили свої підписи під письмовим зверненням, що додається.

На підставі ст. 13 закону України «Про статус депутатів місцевих ради»,

Прошу Вас:

Включити до порядку денного найближчого засідання комісії розгляд колективного звернення мешканців Дніпровського району щодо здійснення депутатського контролю за будівництвом за адресою: вул. Генерала Жмаченка, 20 в Дніпровському районі м. Києва.

Додаток: копія колективного звернення ініціативної групи з підписним листом на 16 аркушах, 16 сторінок.

З повагою,

Заступник Голови Комісії **О. В. Харченко**

Заступнику голови постійної комісії Київської міської ради з питань містобудування, архітектури та землекористування Харченку О. В.

Ініціативної групи мешканців мікрорайону на перетині вул. Генерала Жмаченка та Дарницького бульвару

Контактна особа: Карпушин Андрій Володимирович;

КОЛЕКТИВНЕ ЗВЕРНЕННЯ

Шановний Олександре Володимировичу!

Ми, мешканці Дніпровського району,занепокоєні початком будівельних робіт за адресою вул. Генерала Жмаченка, 20.

Протягом останніх кількох місяців з вікон своїх будинків ми спостерігаємо за роботою будівельної техніки прямо в середині зеленої зони: постійно заїжджають вантажівки, трактори, бульдозери та інші спеціальна будівельна техніка та завозять/вивозять землю, пісок. Також, спеціальна бурова машина бурить прямо між соснами.

Цей зелений куточок багаторічних сосен колись був проводженням парку «Перемога», який відділила від нього прокладена автомобільна дорога (вул. Генерала Жмаченка). Навколо цього зеленого острівка збудовано сім багатоповерхових будинків висотністю до 25 поверхів та побутові магазини, автомобільні парковки, тощо. Щільність забудови багатоповерхівками цього клаптику території вже й так дуже висока.

З засобів масової інформації ми дізнались, що Ви вже звертались до державних установ з приводу цього будівництва. Також, в статті *«Христианские ценности идут лесом»*, опублікованій 26.12.2017 на сайті **www.bigkiev.com.ua** журналісти припускають наявність домовленості церкви «Християнська надія» з будівельною компанією «Інтергал-Буд» з приводу будівництва багатоповерхових будинків на цій зеленій зоні.

Ми категорично проти забудови цієї зони, оскільки навколо збудовано багато житла та супутньої інфраструктури. Також, не можна нищити багаторічні дерева та зелену зону.

Просимо Вас розглянути питання забудови на комісії та запросити представників ініціативної групи.

ПІДПИСНИЙ ЛИСТ під Колективним зверненням щодо недопущення забудови за адресою вул. Генерала Жмаченка, 20

№	ПІБ	Адреса проживання	Підпис
1	Кроднина Д.В.		

Питання 9

ОБСЛУГОВУЮЧИЙ КООПЕРАТИВ

ЖИТЛОВО-БУДІВЕЛЬНИЙ КООПЕРАТИВ «ІНВАЛІДИ ЧОРНОБИЛЯ ОБОЛОНІ»

№ 23-18
Від 15. 03. 2018 р.

Постійна комісія з питань містобудування, архітектури та землекористування Київської Міської Ради.

Шановний Олександр Григорович!

Нами направлений лист №13-18 від 09.01.2018р. в департамент містобудування та архітектури КМДА з пропозиціями до проекту детального плану територій в межах вул. Північна, просп. Оболонський, вул. Прирічна, просп. Героїв Сталінграду та Маршала Малиновського у Оболонському районі міста Києва.

Наша пропозиція наступна: на розі Оболонського проспекту, вулиці Північної та території перспективної Великої кільцевої дороги запроектовано житловий комплекс та об'єкти торгівлі з приміщеннями побутового обслуговування, пропонуємо на даній земельній ділянці виділити частину території для будівництва багатоповерхового житлового будинку і передати в оренду житлово-будівельному кооперативу для будівництва забудовником житлового будинку і забезпечення однокімнатними квартирами інвалідів-ліквідаторів аварії на ЧАЕС що перебувають на квартирному обліку у відділі обліку та розподілу житлової площі в Оболонській районній в місті Києві державній адміністрації.

Постійна комісія з питань містобудування, архітектури та землекористування Київської Міської Ради на своєму засіданні 19.04.2016р. підтримала наше звернення і звернулася до Департаменту земельних ресурсів з проханням розглянути можливість відведення земельної ділянки для будівництва будинку

Можливість прийняття нашої пропозиції при виконанні будівництва буде забезпечено близько 30 інвалідів Чорнобиля однокімнатними квартирами, що стоять на черзі, що уможливить більш ефективно виконувати Комплексну Міську цільову програму забезпечення житлом громадян, які потребують поліпшення житлових умов, яка схвалена розпорядженням голови КМДА від 03.12.2015р. №1172.

Ця ініціатива може бути пілотним проектом по забезпеченню житлом громадян.

Просимо розглянути і підтримати нашу пропозицію на засіданні комісії і запросити нас на розгляд нашого питання.

З повагою Голова правління кооперативу **М. Обертинський**

Київська міська рада
19.03.2018 № **08/4610**

Питання 10

Голові Постійної комісії Київської міської
ради з питань містобудування, архітектури
та землекористування
Міщенку О. Г.
01044, м. Київ, вул. Хрещатик, 36

Дядюка Олександр Володимирович

тел.

Київська міська рада
14.02.2018 № 08/Д-762

Щодо порушення містобудівного законодавства
При здійсненні містобудівної діяльності,
В зоні регулювання забудови II категорії
та в охоронній зоні пам'яток
культурної спадщини
- будівлі музею Лесі українки
будівлі Саксаганського та цілого ряду інших
пам'яток культурної спадщини
що безпосередньо прилягають
до території будівництва

Вих №29
Від 14.02.2018

Шановний Олександре Григоровичу!

За часів, коли Києвом керувала молода команда відомого співака Леоніда Михайловича Черновецького, на підставі рішення Київради від 29 квітня 2010 року № 679/4117 начебто було внесено зміни до договору оренди, укладеного з таким собі ТОВ «Науково-виробниче підприємство «Рестін» та було укладено, по суті, новий договір оренди земельної ділянки по вул.. Жилянській, 96А, (кадастровий номер «8000000000:72:082:0019), під житлове будівництво.

Правда первинний договір оренди (ну це той в який начебто вносились зміни, віднайти не вдалось, як і рішення Київради про первинне надання землі), тому, цілком можливо, що було провернуто якусь аферу з цією ділянкою – проте це вже предмет розгляду іншої комісії.

Коли Києвом уже керувала така ж сама «молода команда» відомого спортсмена Віталія Володимировича Кличка, рішенням Господарського суду м. Києва від 31.05.2016 року у справі № 910/7795/16, причому представники влади (відповідача), в тому числі Департаменту земельних ресурсів КМДА (третя особа) не дуже то «надривались» у захисті інтересів міста, напевно тому, що ТОВ «Рестін» фірма рідного дядька начальника Департаменту земельних ресурсів КМДА Поліщука. Таким чином був явний конфлікт інтересів одного з керівників профільного структурного підрозділу КМДА. Проте – це також предмет розгляду інших комісій і органів.

Але я до Вас звертаюсь з іншого питання. Очолювана Вами комісія часто асоціюється виключно з земельними питаннями, але дана комісія є також комісією з питань містобудування та архітектури.

Слід зазначити, що в безпосередній близькості до вищевказаної земельної ділянки знаходяться цілий перелік пам'яток культурної спадщини місцевого та навіть національного значення - будівлі по Саксаганського 95Б, 97, 99, 101, Жилянській 96, тощо.

При цьому, торцева сторона будівлі по Жилянській, 96 (садиба Саксаганського) має вікна, які просто будуть замуровані новобудовою.

Також будівництво перекриє єдиний сквозний пожежний проїзд, що несе пожежну загрозу будівлям-пам'яткам.

Слід зазначити, що згідно Генерального плану міста Києва дана вищевказана земельна ділянка відноситься до зони регулювання забудови II категорії, де висота будівництва заборонена вище 30 метрів, проте незрозуміло яким чином забудовнику надано містобудівні умови та дозволи на будівництво двох будинків – одного 10 поверхового, а одного – 16 поверхового, що явно перевищує дозволену висоту.

Таким чином, на мою думку, наявна відверте порушення містобудівного законодавства з боку Департаменту містобудування та архітектури КМДА, щодо видачі містобудівних умов та обмежень та містобудівного законодавства забудовником, щодо забудови цієї території.

Враховуючи вищезазначене, прошу Вас, невідкладно розглянути дане питання на найближчому засіданні Постійної комісії Київської міської ради з питань містобудування, архітектури та землекористування щодо вжиття заходів для унеможливлення незаконного будівництва, яке в такому історичному місці безумовно викличе значний суспільний резонанс.

Прошу запросити мене на засідання на якому буде розглядатись дане питання, так як я маю намір надати додаткові докази і пояснення.

Додатки:

1. Копія схеми охоронних зон пам'яток історії та культури М. Києва в частині ділянки забудови та прилеглих територій.
2. Ескіз майбутнього 16 поверхового будинку
3. Фотографія пожежного проїзду (на якому заплановано будівництво) та торцевої стіни будинку-пам'ятки по Жилянській, 96 (Садиба Саксаганського).
4. Роздруківка статті із Інтернет порталу «Киев власть», щодо зв'язку із даною забудовою начальника Департаменту Земельних ресурсів Поліщука О. Г. http://kievvlast.com.ua/base/dose-_polishhuk_aleksej_grigorevich37738

14 лютого 2018 року

З повагою

Дядюк О. В

Схема охоронних зон пам'яток історії та культури м. Києва

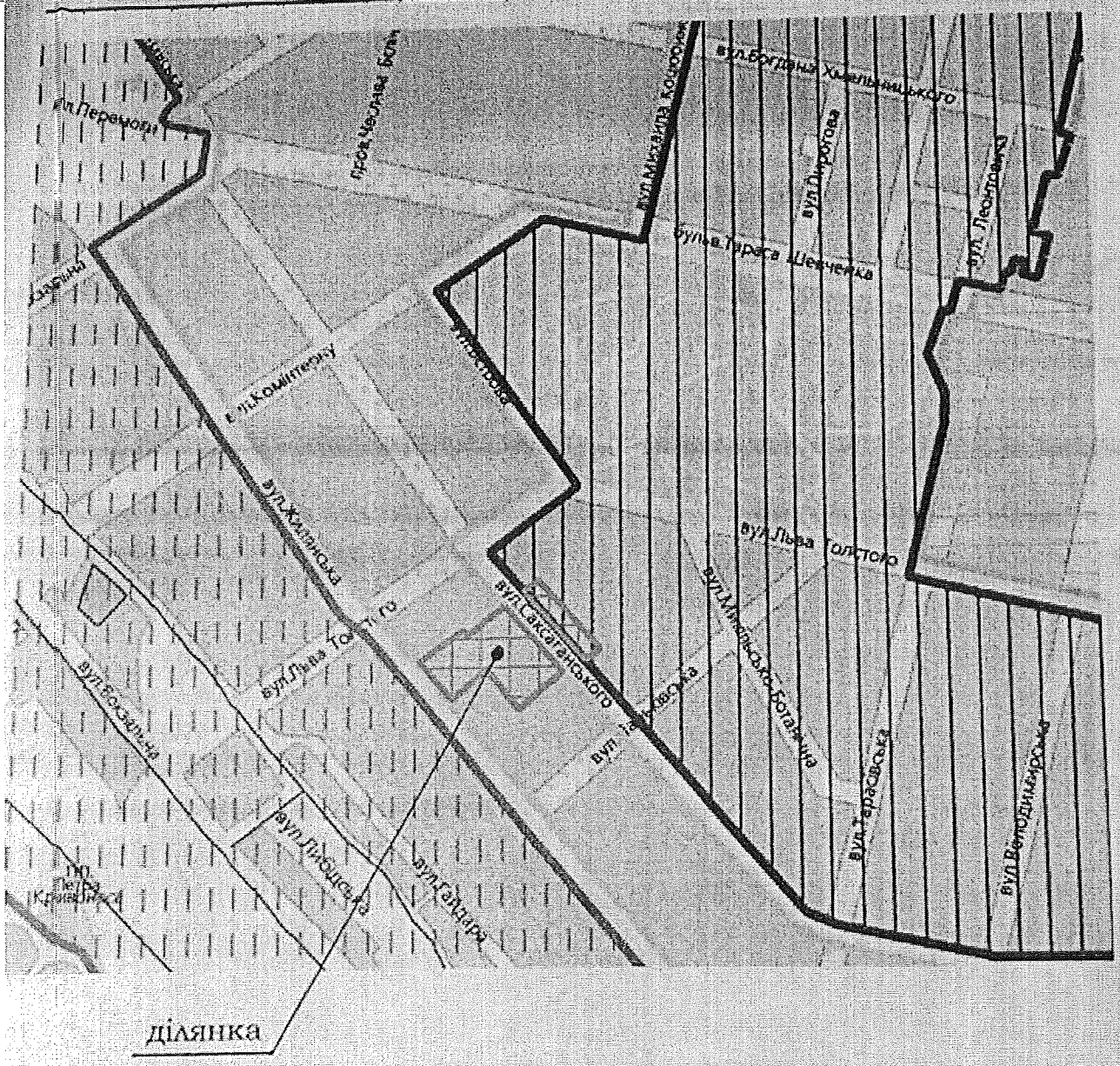

Умовні позначки

Заповідники	Охоронні зони	Зони регулювання забудови
архітектурні	архітектурні	першої категорії
археологічні	археологічні	другої категорії
	ландшафтні	третьої категорії
	пам'яток історії	




Google

(http://www.avtograf.ua/)

Досье: Полищук Алексей Григорьевич

5 апреля 2016 г. 18:22

Facebook Twitter Google+

(/project/resources/2016/04/djSB216n.jpg)

Директор Департамента земельных ресурсов Киевской городской государственной администрации (КГГА). Депутат Вышгородского городского совета. Член Постоянной комиссии Вышгородского горсовета по вопросам регулирования земельных отношений и охраны окружающей природной среды.

Место рождения, образование

Родился Алексей Полищук 5 сентября 1978 года в Киеве.

В 2000 году окончил Киевский национальный университет им. Т.Г. Шевченко по специальности "экономика предприятия", экономист.

В 2003 году окончил Академию муниципального управления по специальности "правоведение", юрист.

В 2014 году окончил Киевский национальный университет имени Т.Г. Шевченко по специальности “земельное право; аграрное право; экологическое право; природоресурсное право”, кандидат юридических наук - защитил кандидатскую диссертацию на тему "Правовые основы приобретения земельных участков коммунальной собственности в пользование в Украине".

Подписывайтесь на новости “КиевВласть” в Facebook Нравится

Семейное положение

Жена - Полищук Ирина (в девичестве Юрчук). Воспитывает троих детей.

Карьера

В 2002 году Алексей Полищук начал работать главным специалистом юридического отдела Главного управления земельных ресурсов КГГА.

С 2004 по 2014 год - Департамент земельных ресурсов КГГА, от начальника отдела мониторинга прав на землю управления координации и экспертизы до начальника управления координации и аналитической работы Департамента.

10 ноября 2010 года, работая на должности замначальника (http://kievvlast.com.ua/text/kiev_tak_i_ne_stal_dlja_ukraini_primerom_peremen26290.html) управления координации и аналитическо-правовой работы Главного управления земельных ресурсов КГГА, Алексей Полищук был избран (http://www.cvk.gov.ua/pls/vm2010/WM02815?PID112=30&PID102=1088&PF7691=1088&rej=0&pt00_t001f01=800&pxto=2) депутатом Вышгородского горсовета от партии "Сильная Украина".

С 18 сентября 2014 года - директор Департамента земельных ресурсов КГГА (http://kievcity.gov.ua/content/79_departament-zemelnykh-resursiv.html). Перед назначением Полищука на должность, глава КГГА Виталий Кличко предварительно понизил директора Департамента земельных ресурсов Юрия Кулаковского до уровня замдиректора.

Кандидатура Алексея Полищука не проходила через конкурсы, обсуждения с общественностью и предварительно не рассматривалась профильной комиссией Киевсовета. Киевлян даже не оповестили о кадровой перестановке в департаменте земельных ресурсов КГГА на сайте (http://kievcity.gov.ua/) Киевской горгосадминистрации.

В октябре 2015 года Алексей Полищук был избран депутатом Вышгородского горсовета от “Блока Петра Порошенко” и стал членом постоянной комиссии горсовета (http://vyshgorod-rada.gov.ua/node/427) по вопросам регулирования земельных отношений и охраны окружающей природной среды.

Связи, схемы и скандалы

"Hromadske.tv (http://www.hromadske.tv/politics/za-dvoma-zaitsyami/)" сообщало, что родственники Алексея Полищука (его дядя - Виталий Полищук, двоюродная сестра - Виктория Полищук, жена - Ирина Полищук и ее отец - Владимир Юрчук) за несколько лет стали обладателями ряда бесплатных земельных участков в Киеве и области.

Они занимаются земельным и строительным бизнесом, будучи участниками и бенефициарами предприятий: обслуживающий кооператив "Новая инициатива", ООО "Новая инициатива-99", ООО "Вышеград", ООО "Украинская кредитная компания", ООО "Взаимопомощь-1", ООО "Ника ЛТД", ООО "Горизонт Сервис”, ООО “Проват”, ООО НПП “Рестин” и др.

В частности, в январе 2010 года Вышгородский горсовет (http://censor.net.ua/news/371632/rodstvenniki_nachalnika_zemelnyh_resursov_kieva_chere передал несколько земельных участков общей площадью 1,61 га на ул. Набережной под жилищное строительство ООО "Новая Инициатива-99".

По данным СМИ (https://www.rbc.ua/rus/analytics/vishgorod-zemelni-istoriyi-mera-reshetnyaka-21102014181800), за семьей Полищуков стоит бывший замминистра регионального развития и строительства Дмитрий Исаенко, который также в 2006-2007 годах возглавлял в Министерстве обороны департамент отчуждения фондов, в первую очередь - земель. Дмитрий Исаенко был уволен из Минрегионстроя за незаконное получение удостоверение участника АТО (http://kievvlast.com.ua/news/jacenjuk_uvolil_isaenko_i_zapretil_chinovnikam_uchastvovat_v

В 2015 году Алексей Полищук оказался в центре скандала, (http://iamir.info/v-kgga-pomogayut-yanukovichu-vernut-ego-zemlyu/) когда подписал ходатайство в Киевской горсовет о передаче в аренду на 25 лет 10 соток земли Артуру Ростомьяну, который, якобы, купил дом у сына беглого экс-Президента Виктора Януковича - Александра - на Оболонской набережной.

В ноябре 2015 года (http://kievvlast.com.ua/news/antikorrupcionnoe_bjuro_zainteresovalos_svezhimi_zemleotvoc первый замдиректора Национального антикоррупционного бюро Украины (НАБУ) Гизо Углава направил в КГГА запрос о недвижимости, земельных участках и корпоративных правах, которые были отчуждены из коммунальной собственности, начиная с 1 января 2014 года. Анализ запрашиваемых данных позволит/позволил НАБУ сделать вывод: занимались ли в Киевсовете и КГГА махинациями и коррупцией в земельной сфере при директоре Департамента земельных ресурсов Алексее Полищуке.

В июне 2016 года депутаты Киевсовета в очередной раз обвинили Полищука (http://kievvlast.com.ua/news/polishhuk_podtalkival_kievsovet_k_zemelnoj_afere40110.html) в махинациях при землеотводах, который на сей раз упорно проталкивал проект передачи земли на ул. Ярославов Вал, 18А госпредприятию, явно понимая, что земля предназначается частной компании. Депутаты, которых Полищук попытался использовать “вслепую”, проявили бдительность и направили материалы в Управление по вопросам контроля, предотвращения и противодействия коррупции КГГА.

Без участия Полищука не прошла и попытка ООО “Ардис” (в сентябре 2016 года) завладеть куском земли (http://kievvlast.com.ua/text/pomogat_deribanit_zemli_kievskogo_atjeka_pomogajut_v_kgga_ принадлежащем ПАО “АТЭК” .

Доходы, собственность

Декларация про имущество, доходы, расходы и обязательства финансового характера за 2014 год (/upload/file/polishchuk_oleksii_hryhorovych.pdf)

В 2014 году директор Департамента земельных ресурсов КГГА Алексей Полищук задекларировал 1,69 млн грн. дохода. Из них официальная зарплата - 115 тыс. грн. Оставшиеся более полутора миллиона гривен - выручка от продажи недвижимого имущества. Вероятно, речь идет о квартире площадью 80,5 кв. м., которая значилась в декларации за 2013 год.

Никаких данных о владении недвижимостью и автотранспортом в декларации за 2014 год Полищук не указал. Зато на банковских счетах Полищука лежало 465 тыс.грн.

Жена Алексея Полищука в 2014 году заработала 2,75 млн грн. и имела в собственности:

- четыре земельных участка: площадью 9,93 соток (в с. Гнедин Бориспольского района) и три участка в Киеве площадью по 10 соток;
- две дачи: площадью 465,4 кв. м. (в Гнедине) и 295,2 кв. м. (в Киеве);
- два автомобиля: Opel Corsa (2007 г.в.) и Audi A7 (2011 г.в.).

К слову (http://kievvlast.com.ua/news/zhena_glavnogo_rasporjaditelja_stolichnoj_zemli_za_god_razb по ее словам, землю на территории элитного садового общества "Чернобылец 2001", на выезде из Киева, она получила бесплатно - по решению Киевсовета. Муж, говорит, здесь ни при чем. Дом там же - тоже подарок.

Впрочем такие доходы семьи Полищуков не мешают главе Киевзема получать материальную помощь (http://kievvlast.com.ua/news/glave_kievzema_vipisali_materialnuju_pomoshh_na_ozdorovle на оздоровление за счет фонда оплаты труда работников Департамента земресурсов КГГА (https://kievcity.gov.ua/content/79_departament-zemelnykh-resursiv.html).

Декларация про имущество, доходы, расходы и обязательства финансового характера за 2015 год (https://public.nazk.gov.ua/declaration/44de359f-efb3-46d4-81b0-812ffdab850f), опубликованная на сайте Нацагенства по вопросам предотвращения коррупции (е-декларирование НАЗК).

Согласно декларации весь доход Алексея Полищука в 2015 году составляла исключительно зарплата в размере 153,6 тыс. грн.

Его же жена пополнила семейный бюджет на 1 млн 826,3 тыс. грн., из них: 1 млн 808,5 тыс. грн. - доход от предпринимательской деятельности, а 17,8 тыс. грн. - материальная помощь при рождении ребенка.

Кроме этого,стало известно, что Ирина Полищук имеет в собственности 37% ООО "Проват" и является бенефициарным собственником этой компании.

Список принадлежащего семье Полищука имущества остался неизменным.

На банковских счетах Ирины Полищук (в трех разных банках) было размещено: 12,1 тыс. долл. США, 3,7 тыс. евро и 9,5 тыс. грн.

Были у семьи чиновника и наличные сбережения - 645 тыс. грн и 27,5 тыс. долл. США.

Декларация о имущество, доходы, расходы и обязательства финансового характера за 2016 год (https://public.nazk.gov.ua/declaration/330063f8-b397-4303-b380-ef3a7d8302d8) (е-декларирование НАЗК).

Согласно декларации весь доход Алексея Полищука в 2016 году составляла исключительно зарплата в размере 275 тыс. грн.

Ирина Полищук в 2016-ом заработала 3 млн 114,8 тыс. грн., из них: 2 млн 865,6 тыс. грн. - доход от предпринимательской деятельности, 17,8 тыс. грн. - материальная помощь при рождении ребенка, а 231, 4 тыс. грн. - доход от продажи движимого имущества.

В отчетном году Ирина Полищук продала свой автомобиль Opel Corsa (2007 г.в.), купив взамен, за 242,7 тыс. грн.,Volkswagen Touareg (2008 г.в.). В остальном, список принадлежащего семье Полищука имущества остался неизменным.

На банковских счетах Ирины Полищук было размещено: 1,8 тыс. долл. США, 90 евро и 3,8 тыс. грн.

Наличные сбережения супругов Полищуков составляли 225,4 тыс. грн. и 34,7 тыс. долл. США.

Последнее обновление: 19.04.2017

КиевВласть (https://plus.google.com/110987627933340045544?rel=author)

РЕКОМЕНДУЕМ ВАМ К ПРОСМОТРУ

(http://kievvlast.com.ua/base/dose-

Досье: Мищенко Александр Григорьевич

(http://kievvlast.com.ua/news/aleksе

Алексей Полищук устроил во дворе Департамента земресурсов КГГА частную парковку

(http://kievvlast.com.ua/base/dose-

Досье: Садовой Сергей Николаевич

Powered by Oraclum

Теги: кгга (/tags/kgga), киев (/tags/kiev), Киевская область (/tags/kievskaya_oblast), досье (/tags/dose), биография (/tags/biografiya), постоянная комиссия (/tags/postoyannaya_komissiya), полищук (/tags/polischuk), алексей полищук (/tags/aleksey_polischuk), департамент земельных ресурсов (/tags/departament_zemelnyh_resursov), охрана окружающей среды (/tags/ohrana_okruzhayuschey_sredy), вышгородский горсовет (/tags/vyshgorodskiy_gorsovet), земельные отношения (/tags/zemelnye_otnosheniya)

Голові Постійної комісії Київської міської ради з питань містобудування, архітектури та землекористування
Міщенку О. Г.
01044, м. Київ, вул. Хрещатик, 36

Дядюка Олександр Володимирович

тел.

Щодо порушення містобудівного законодавства
При здійсненні містобудівної діяльності,
В зоні регулювання забудови II категорії
та в охоронній зоні пам'яток
культурної спадщини

Вих №41
від 26.02.18

Шановний Олександре Григоровичу!

14.02.2018 року я звернувся до Вас з приводу порушення містобудівного законодавства при будівництві житлового комплексу по вул.. Жилянській, 96-А, що знаходиться в зоні регулювання забудови II категорії, в охоронній зоні пам'яток місцевого і навіть національного значення.

Сьогодні, я отримав відповідь Міністерства культури, що вони не погоджували історико-містобудівне обґрунтування на забудову даної ділянки на території архітектурного заповідника, не давали дозволи на земляні чи будь які інші роботи – які є обов'язковими, при здійсненні містобудівної діяльності в зонах регульованої забудови.

Отриманий лист Міністерства культури додатково підтверджує незаконність здійснюваного по вул.. Жилянській, 96-А будівництва і підтверджує невідкладну необхідність розглянути це питання на засіданні комісії.

Враховуючи вищезазначене, прошу Вас, прискорити включення даного питання до порядку денного найближчого засідання комісії та невідкладно розглянути його.

Додатки:
1. Копія листа Міністерства культури України від 23.02.2018 року № 231/10/55-18

26 лютого 2018 року

Дядюк О. В

Київська міська рада
26.02.2018 № 08/Д-979

МІНІСТЕРСТВО КУЛЬТУРИ УКРАЇНИ

вул. І. Франка, 19, м. Київ, 01601
телефон 235-23-78 факс 235-32-57
E-mail: info@mincult.gov.ua

_____№_____

На № 23.02.2018 231/10/55-18

Гр. Дядюк О.В.

Щодо надання інформації

Міністерство культури України розглянуло запит гр. Дядюк О.В. (вхідний реєстраційний № Д-148 від 14.02.2018) стосовно надання інформації щодо земельної ділянки за адресою: вул. Жилянська, 96А у місті Києві, і, діючи в межах повноважень, визначених Положенням про Міністерство культури України, затвердженим постановою Кабінету Міністрів України від 03.09.2014 № 495, повідомляє наступне.

За результатами перевірки електронної бази даних документообігу Міністерства культури України встановлено, що станом на момент підготовки даного листа погоджень історико-містобудівних обґрунтувань, проектів будівництва, реконструкцій, дозволів на виконання робіт за вказаною адресою Міністерством не надавалось.

Державний секретар Р.В.Карандєєв

Іванова
(044) 279-16-76

Голові Постійної комісії Київської міської
ради з питань містобудування, архітектури
та землекористування
Міщенку О. Г.
01044, м. Київ, вул. Хрещатик, 36

Дядюка Олександр Володимирович

тел.

Про повторного включення до порядку денного
Питання розгляду мого звернення
щодо порушення містобудівного законодавства
При здійсненні містобудівної діяльності,
В зоні регулювання забудови II категорії
та в охоронній зоні пам'яток
культурної спадщини

вх № 51
від 27.03.18

Шановний Олександре Григоровичу!

До порядку денного останнього засідання очолюваної вами комісії, що відбулось, було включено розгляд мого звернення з приводу порушення містобудівного законодавства при будівництві житлового комплексу по вул.. Жилянській, 96-А, що знаходиться в зоні регулювання забудови II категорії, в охоронній зоні пам'яток місцевого і навіть національного значення.

Проте, так як моє питання було майже в кінці порядку денного, то поки до нього дійшло, депутати «розсосались» і у зв'язку з відсутністю кворуму, воно не було розглянуте.

Ви мені особисто сказали, що нерозглянуті питання автоматично включаються до порядку денного наступного засідання комісії, проте в останньому оприлюдненому порядку денному мого питання не було.

Враховуючи вищезазначене, прошу Вас, прискорити включення даного питання до порядку денного найближчого засідання комісії та невідкладно розглянути його.

З повагою

27 березня 2018 року

Дядюк О. В

Київська міська рада
27.03.2018 № 08/Д-1511

КИЇВМІСТОБУДУВАННЯ
ВИКОНАВЧИЙ ОРГАН КИЇВСЬКОЇ МІСЬКОЇ РАДИ (КИЇВСЬКА МІСЬКА ДЕРЖАВНА АДМІНІСТРАЦІЯ)
ДЕПАРТАМЕНТ МІСТОБУДУВАННЯ ТА АРХІТЕКТУРИ
01001, м. Київ-1, вул. Хрещатик, 32, тел.: (044) 278 19 85, тел./факс: 279 41 67, http://www.kga.gov.ua

23.03.2018 № 055-4008
на вх. ДМА № 055/2315 від 13.03.2018

Дядюк О. В.

Постійна комісія Київської міської ради з питань містобудування, архітектура та землекористування

Шановний Олександре Володимирович!

У Департаменті містобудування та архітектури (далі — Департамент) відповідно листа Постійної комісії Київської міської ради з питань містобудування, архітектура та землекористування від 07.03.2018 № 08/281-607 в межах компетенції розглянуто Ваше звернення щодо проблемних питань, пов'язаних з будівництвом ТОВ «Рестін» на вул. Жилянській, 96 у Голосіївському районі.

Повідомляємо, що згідно Закону України «Про регулювання містобудівної діяльності» замовнику — ТОВ «Рестін»» у Департаменті зареєстровано містобудівні умови і обмеження забудови земельної ділянки № 1232/0/12/009-14 від 12.02.2014 (далі — МУО) для будівництва офісно-житлового та готельного комплексу з допоміжними приміщеннями та паркінгом на вул. Жилянській, 96-а у Голосіївському районі.

Відносно суміжної території «Музей видатних діячів української культури Лесі Українки, Миколи Лисенка, Панаса Саксаганського, Михайла Старицького» розділом 12.Вимоги щодо охорони культурної спадщини МУО замовника зобов'язано:

-виконати вимоги статті 20 Закону України «Про регулювання містобудівної діяльності № 3038-VI від 17.02.2011, вимоги Закону України «Про охорону культурної спадщини», «Про охорону археологічної спадщини, рішення виконкому Київської міської ради народних депутатів від 16.07.1979 № 920, розпорядження Київської міської державної адміністрації від 17.05.2002 № 979;

-виконати вимоги та умови викладені у висновку Головного управління охорони культурної спадщини, якій містить «Вимоги та умови щодо охорони пам'яток історії, культури та історичного середовища»;

-отримати позитивний висновок Міністерства культури України (Департаменту культурної спадщини та культурних цінностей);

отримати позитивний висновок та дозвіл на проведення робіт Головного управління охорони культурної спадщини;

-отримати висновок Інституту археології НАН України щодо наявності археологічного культурного шару і заходів з його збереження або дослідження;
-розробити, погодити та затвердити історико-містобудівне обгрунтування згідно з постановою Кабінету Міністрів України від 13.03.2002 № 318 та відповідно до Порядку, затвердженого наказом Державної служби з питань національної культурної спадщини від 10.01.2002 № 2;
забезпечити збереження предметів охорони об'єкта культурної спадщини, розташованих в кварталі проектування;проект розглянути на засіданні ради Київської організації Українського товариства охорони пам'яток історії та культури;
-забезпечити збереження історично цінного розпланування забудови, впорядкування та ландшафту;
-проект надати на розгляд та узгодження до відповідних спеціально уповноважених органів охорони культурної спадщини;
-забезпечити видове розкриття об'єктів культурної спадщини та зберегти композиційну значимість пам'яток з додержанням відповідності архітектури нових будинків і споруд пам'яткам.

Згідно зі статтею 26 Закону України «Про регулювання містобудівної діяльності» суб'єкти містобудування зобов'язані додержуватися містобудівних умов та обмежень під час проєктування і будівництва об'єктів.

З повагою

Заступник директора Т. Зайченко

А. Чорний 278 67 87
О. Титаренко 278 02 11

ВИКОНАВЧИЙ ОРГАН КИЇВСЬКОЇ МІСЬКОЇ РАДИ
(КИЇВСЬКА МІСЬКА ДЕРЖАВНА АДМІНІСТРАЦІЯ)

ДЕПАРТАМЕНТ КУЛЬТУРИ

бульвар Т.Шевченка, 3, м. Київ, 01004, тел.: (044) 279-61-09, факс: 279-59-64
Код ЄДРПОУ 02231933

22.03.2018 № 060-2275
На № 060/2439 від 13.03.2018

Постійна комісія з питань
містобудування, архітектури
та землекористування

Департамент культури виконавчого органу Київської міської ради (Київської міської державної адміністрації) (далі – Департамент) на виконання доручення Постійної комісії з питань містобудування, архітектури та землекористування від 07.03.2018 № 08/281-607 розглянув звернення гр. Дядюка О.В. щодо порушення містобудівного законодавства при здійсненні містобудівної діяльності, в зоні регулювання забудови II категорії та в охоронній зоні пам'яток культурної спадщини – будівлі музею Лесі Українки, будівлі Саксаганського та цілого ряду інших пам'яток культурної спадщини, що безпосередньо прилягають до території будівництва і, діючи в межах повноважень, повідомляє наступне.

Земельна ділянка по вул. Жилянській, 96А розташовується у Центральному історичному ареалі міста Києва, в зоні регулювання забудови другої категорії (відповідно до діючого Генерального плану міста Києва та проекту планування його приміської зони на період до 2020 року; розпорядження Київської міської державної адміністрації від 17.05.2002 № 979 «Про внесення змін та доповнень до рішення виконкому Київської міської Ради народних депутатів від 16.07.1979 № 920 «Про уточнення меж історико-культурних заповідників і зон охорони пам'яток історії та культури в м. Києві»). Археологічна цінність земельної ділянки не визначена і потребує додаткового вивчення.

Відповідно до п. 14 ч. 2 ст. 5 Закону України «Про охорону культурної спадщини» погодження програм та проектів містобудівних, архітектурних та ландшафтних перетворень, будівельних, меліоративних, земляних робіт в історичних ареалах населених місць, а також програм і проектів, реалізація яких може позначитися на об'єктах культурної спадщини належить до повноважень центрального органу виконавчої влади, що реалізує державну політику у сфері охорони культурної спадщини – Міністерства культури України (далі – Мінкультури).

Інформація щодо погодження проектної документації та видачі дозволів на виконання будь-яких робіт в Департаменті відсутня. Дозвіл Мінкультури на проведення земляних робіт у Департаменті не реєструвався. Історико-містобудівне обґрунтування на розгляд до Департаменту не надавалось.

Заступник директора Департаменту –
начальник управління збереження
історичного середовища та охорони
об'єктів культурної спадщини О. Никоряк

Краєв 425 92 16
Титаренко 425 92 38

ВИКОНАВЧИЙ ОРГАН КИЇВСЬКОЇ МІСЬКОЇ РАДИ
(КИЇВСЬКА МІСЬКА ДЕРЖАВНА АДМІНІСТРАЦІЯ)

ДЕПАРТАМЕНТ ЗЕМЕЛЬНИХ РЕСУРСІВ

вул. Хрещатик, 32-а, м. Київ, 01601, тел. (044) 279-58-72, ф. (044) 288-07-57,
БУ "Контактний центр міста Києва"(044) 15-51, E-mail: dzr@kievcity.gov.ua Код ЄДРПОУ 26199097

20.03.2018 № 057021-6122
на № 08/281-566 від 05.03.2018

Постійна комісія Київської міської ради з питань містобудування, архітектури та землекористування

У Департаменті земельний ресурсів виконавчого органу Київської міської ради (Київська міська державна адміністрація) лист постійної комісії Київської міської ради з питань містобудування, архітектури та землекористування стосовно надання інформації про земельну ділянку на вул. Жилянській, 96а у Голосіївському районі розглянуто.

В частині, що стосується компетенції Департаменту повідомляємо, що на підставі рішення Київради від 29.04.2010 №679/4117 укладено договір оренди земельної ділянки від 03.02.2011 №79-6-00803 між Київською міською радою та товариством з обмеженою відповідальністю «Науково-виробниче підприємство «Рестін», договір оренди земельної ділянки від 03.02.2011, термін дії якого до 03.02.2016.

Відповідно до інформації з Державного реєстру речових прав на нерухоме майно та Реєстру прав власності на нерухоме майно, Державного реєстру Іпотек, Єдиного реєстру заборон відчуження об'єктів нерухомого майна щодо нерухомого майна від 29.12.2017 №109597287 зазначений договір оренди поновлено на 5 років.

Заступник директора Ю.Мосійчук

Челомбітько 234 85 49

№ 057/3760 від 06.03.2018

ВИКОНАВЧИЙ ОРГАН КИЇВСЬКОЇ МІСЬКОЇ РАДИ
(КИЇВСЬКА МІСЬКА ДЕРЖАВНА АДМІНІСТРАЦІЯ)

ДЕПАРТАМЕНТ ЗЕМЕЛЬНИХ РЕСУРСІВ

вул. Хрещатик, 32-а, м. Київ, 01601, тел. (044) 279-58-72, ф. (044) 288-07-57,
БУ "Контактний центр міста Києва"(044) 15-51, E-mail: dzr@kievcity.gov.ua Код ЄДРПОУ 26199097

28.03.18 № 057021-6859
на № 08/281-566 від 05.03.2018

Постійна комісія Київської міської ради з питань містобудування, архітектури та землекористування

У Департаменті земельний ресурсів виконавчого органу Київської міської ради (Київська міська державна адміністрація) лист постійної комісії Київської міської ради з питань містобудування, архітектури та землекористування стосовно надання інформації про земельну ділянку на вул. Жилянській, 96а у Голосіївському районі розглянуто.

В частині, що стосується компетенції Департаменту повідомляємо, що на підставі рішення Київради від 29.04.2010 №679/4117 укладено договір оренди земельної ділянки від 03.02.2011 №79-6-00803 між Київською міською радою та товариством з обмеженою відповідальністю «Науково-виробниче підприємство «Рестін», договір оренди земельної ділянки від 03.02.2011, термін дії якого до 03.02.2016.

Відповідно до інформації з Державного реєстру речових прав на нерухоме майно та Реєстру прав власності на нерухоме майно, Державного реєстру Іпотек, Єдиного реєстру заборон відчуження об'єктів нерухомого майна щодо нерухомого майна від 29.12.2017 №109597287 зазначений договір оренди поновлено на 5 років.

Заступник директора Ю.Мосійчук

Челомбітько 234 85 49

№ 057/4021 від 14.03.2018

УКРАЇНА

ВИКОНАВЧИЙ ОРГАН КИЇВСЬКОЇ МІСЬКОЇ РАДИ
(КИЇВСЬКА МІСЬКА ДЕРЖАВНА АДМІНІСТРАЦІЯ)

ДЕПАРТАМЕНТ З ПИТАНЬ ДЕРЖАВНОГО АРХІТЕКТУРНО - БУДІВЕЛЬНОГО КОНТРОЛЮ МІСТА КИЄВА

вул. Хрещатик, 32, м. Київ, 01001, E-mail: dabk@kievcity.gov.ua, Код ЄДРПОУ 40224921

27.03.18 № 043-2698

на № _____ *від* _____

Постійна комісія Київської міської ради з питань містобудування, архітектури та землекористування

У Департаменті з питань державного архітектурно-будівельного контролю міста Києва виконавчого органу Київської міської ради (Київської міської державної адміністрації) (далі – Департамент) розглянуто, в межах компетенції, звернення громадянина Дядюка О.В. від 14.02.2018 № 29 про надання інформації щодо обєкта будівництва за адресою: м. Київ, вул. Жилянська, 96-а.

За результатами розгляду повідомляємо.

Згідно з Законом України «Про регулювання містобудівної діяльності» Департамент здійснює повноваження в сфері дозвільних та реєстраційних функцій, державного архітектурно-будівельного контролю за дотриманням вимог містобудівного законодавства під час виконання підготовчих та будівельних робіт, щодо об'єктів будівництва, що за класом наслідків (відповідності) належать до об'єктів з незначними (СС1) та середніми (СС2) наслідками, розташованих на території міста Києва, з 12.10.2016.

Відповідно до Закону України «Про регулювання містобудівної діяльності», що набрав чинності 12.03.2011, центральний орган виконавчої влади, що реалізує державну політику з питань державного архітектурно-будівельного контролю та нагляду, у порядку, визначеному центральним органом виконавчої влади, що забезпечує формування державної політики у сфері містобудування, веде єдиний реєстр документів, що дають право на виконання підготовчих та будівельних робіт і засвідчують прийняття в експлуатацію закінчених будівництвом об'єктів, відомостей про повернення на доопрацювання, відмову у видачі, скасування та анулювання зазначених документів (далі-реєстр).

Відповідно до даних реєстру Державною архітектурно-будівельною інспекцією України замовнику будівництва – Товариству з обмеженою відповідальністю «Науково-виробниче підприємство «Рестін» видано дозвіл на виконання будівельних робіт «Будівництво офісно-житлового та готельного комплексу з допоміжними приміщеннями та паркінгом» № ІУ 115151470004.

Об'єкт будівництва відноситься до об'єктів, що за класом наслідків (відповідальності) належать до об'єктів із значними (СС3) наслідками.

Виконання дозвільних функцій у будівництві щодо об'єктів будівництва, що за класом наслідків (відповідальності) належать до об'єктів із значними (СС3) наслідками та перевірки дотримання вимог законодавства у сфері містобудівної діяльності на об'єктах будівництва, що за класом наслідків (відповідальності) належать до об'єктів із значними (СС3) наслідками, здійснює Державна архітектурно-будівельна інспекція України.

Заступник директора Департаменту О. Попович

Твердохліб 338 35 37

11. Розгляд кадастрових справ – *матеріали додаються*

11.1. Розгляд кадастрових справ ***(надання / передача – державні, комунальні підприємства та юридичні особи):***

		Голосіївський район
1.	А-24736 **ПР-15719**	Управління освіти Голосіївської районної в місті Києві державної адміністрації вул. Антоновича, 168 в постійне користування площа 0,1931 га для експлуатації та обслуговування будівель і споруд закладу освіти **(доручення заступника міського голови – секретаря Київської міської ради від 13.03.2018 №08/231-849/ПР)** *Проект рішення підтримано постійною комісією Київської міської ради з питань освіти, науки, сім`ї, молоді та спорту.*
2.	А-24709 **ПР-15721**	Управління освіти Голосіївської районної в місті Києві державної адміністрації вул. Волзька, 12-а в постійне користування площа 1,0082 га для експлуатації та обслуговування будівель і споруд закладу освіти **(доручення заступника міського голови – секретаря Київської міської ради від 13.03.2018 №08/231-829/ПР)** *Проект рішення підтримано постійною комісією Київської міської ради з питань освіти, науки, сім`ї, молоді та спорту.*
3.	А-24708 **ПР-15700**	Управління освіти Голосіївської районної в місті Києві державної адміністрації вул. Китаївська, 32 в постійне користування площа 0,4895 га для експлуатації та обслуговування будівель і споруд закладу освіти **(доручення заступника міського голови – секретаря Київської міської ради від 13.03.2018 №08/231-827/ПР)** *Проект рішення підтримано постійною комісією Київської міської ради з питань освіти, науки, сім`ї, молоді та спорту.*
4.	А-24688 **ПР-15712**	Управління освіти Голосіївської районної в місті Києві державної адміністрації вул. Набережно-Корчуватська, 94-а в постійне користування площа 1,9855 га для експлуатації та обслуговування будівель і споруд закладу освіти **(доручення заступника міського голови – секретаря Київської міської ради від 13.03.2018 №08/231-832/ПР)**

		Проект рішення підтримано постійною комісією Київської міської ради з питань освіти, науки, сім`ї, молоді та спорту.
5.	А-24711 **ПР-15717**	Управління освіти Голосіївської районної в місті Києві державної адміністрації вул. Антоновича, 150-а в постійне користування площа 0,4213 га для експлуатації та обслуговування будівель і споруд закладу освіти **(доручення заступника міського голови – секретаря Київської міської ради від 13.03.2018 №08/231-830/ПР)** *Проект рішення підтримано постійною комісією Київської міської ради з питань освіти, науки, сім`ї, молоді та спорту.*
6.	А-24687 **ПР-15716**	Управління освіти Голосіївської районної в місті Києві державної адміністрації вул. Антоновича, 108 в постійне користування площа 0,4786 га для експлуатації та обслуговування будівель і споруд закладу освіти **(доручення заступника міського голови – секретаря Київської міської ради від 13.03.2018 №08/231-842/ПР)** *Проект рішення підтримано постійною комісією Київської міської ради з питань освіти, науки, сім`ї, молоді та спорту.*
7.	А-24931 **ПР-15931**	ТОВАРИСТВО З ОБМЕЖЕНОЮ ВІДПОВІДАЛЬНІСТЮ «ТЕРЕМКИ-БУД» Кільцева дорога, 1-а, 1-в в оренду на 10 років площа 0,3521 га для будівництва, експлуатації та обслуговування житлових будинків багатофункціонального торговельно-розважального, виставково-готельно-офісного комплексу з паркінгом **(доручення заступника міського голови – секретаря Київської міської ради від 06.04.2018 №08/231-1145/ПР)**
8.	А-25002 **ПР-15932**	ТОВАРИСТВО З ОБМЕЖЕНОЮ ВІДПОВІДАЛЬНІСТЮ «ТЕРЕМКИ-БУД» Кільцева дорога, 1-а, 1-в в оренду на 10 років площа 0,7761 га для будівництва, експлуатації та обслуговування житлових будинків багатофункціонального торговельно-розважального, виставково-готельно-офісного комплексу з паркінгом **(доручення заступника міського голови – секретаря Київської міської ради від 06.04.2018 №08/231-1146/ПР)**

9.	А-25003 **ПР-15929**	ТОВАРИСТВО З ОБМЕЖЕНОЮ ВІДПОВІДАЛЬНІСТЮ «ТЕРЕМКИ-БУД» Кільцева дорога, 1-а, 1-в в оренду на 10 років площа 1,1256 га для будівництва, експлуатації та обслуговування житлових будинків багатофункціонального торговельно-розважального, виставково-готельно-офісного комплексу з паркінгом **(доручення заступника міського голови – секретаря Київської міської ради від 06.04.2018 №08/231-1147/ПР)**
10.	Д-8740 **ПР-15961**	Публічне акціонерне товариство «Концерн Галнафтогаз» вул. Академіка Заболотного (з боку Феофанії в напрямку Столичного шосе) в оренду на 10 років площа 0,1402 га для експлуатації та обслуговування транспортної інфраструктури **(доручення заступника міського голови – секретаря Київської міської ради від 06.04.2018 №08/231-1149/ПР)**
11.	Д-8741 **ПР-15960**	Публічне акціонерне товариство «Концерн Галнафтогаз» вул. Академіка Заболотного в оренду на 10 років площа 0,0819 га для експлуатації та обслуговування транспортної інфраструктури **(доручення заступника міського голови – секретаря Київської міської ради від 06.04.2018 №08/231-1148/ПР)**
		Дарницький район
12.	Д-7737 **ПР-15714**	Управління освіти Дарницької районної в місті Києві державної адміністрації вул. Здолбунівська, 7-б в постійне користування площа 3,0228 га для експлуатації та обслуговування будівель і споруд середньої загальноосвітньої школи № 111 **(доручення заступника міського голови – секретаря Київської міської ради від 13.03.2018 №08/231-826/ПР)** *Проект рішення підтримано постійною комісією Київської міської ради з питань освіти, науки, сім`ї, молоді та спорту.*
		Деснянський район
13.	Д-8533 **ПР-15759**	Громадянин Кравченко Михайло Андрійович вул. Шолом-Алейхема, 9-а в оренду на 10 років площа 0,0158 га

		для експлуатації та обслуговування кафе з літнім майданчиком **(доручення заступника міського голови – секретаря Київської міської ради від 14.03.2018 №08/231-889/ПР)**
14.	А-23631 **ПР-14777 від 28.11.2017**	Спеціалізована школа І ступеня № 322 з поглибленим вивченням англійської мови Деснянського району міста Києва просп. Володимира Маяковського, 38-а в постійне користування площа 1,0725 га для експлуатації та обслуговування навчального закладу **(доручення заступника міського голови – секретаря Київської міської ради від 30.11.2017 №08/231-3003/ПР)**
15.	А-24576 **ПР-15704**	Управління освіти Деснянської районної в місті Києві державної адміністрації вул. Теодора Драйзера, 30-б в постійне користування площа 0,6929 га для експлуатації та обслуговування навчального закладу **(доручення заступника міського голови – секретаря Київської міської ради від 13.03.2018 №08/231-848/ПР)** *Проект рішення підтримано постійною комісією Київської міської ради з питань освіти, науки, сім`ї, молоді та спорту.*
16.	А-24778 **ПР-15718**	Управління освіти Деснянської районної в місті Києві державної адміністрації вул. Будищанська, 4-а в постійне користування площа 0,8121 га для експлуатації та обслуговування навчального закладу **(доручення заступника міського голови – секретаря Київської міської ради від 13.03.2018 №08/231-816/ПР)** *Проект рішення підтримано постійною комісією Київської міської ради з питань освіти, науки, сім`ї, молоді та спорту.*
17.	А-24575 **ПР-15706**	Управління освіти Деснянської районної в місті Києві державної адміністрації вул. Мілютенка, 23-б в постійне користування площа 0,9404 га для експлуатації та обслуговування навчального закладу **(доручення заступника міського голови – секретаря Київської міської ради від 13.03.2018 №08/231-820/ПР)** *Проект рішення підтримано постійною комісією Київської міської ради з питань освіти, науки, сім`ї, молоді та спорту.*
18.	А-24790 **ПР-15711**	Школа І-ІІІ ступенів № 306 Деснянського району міста Києва вул. Лісківська, 4-а в постійне користування

		площа 1,6948 га для експлуатації та обслуговування навчального закладу **(доручення заступника міського голови – секретаря Київської міської ради від 13.03.2018 №08/231-823/ПР)** *Проект рішення підтримано постійною комісією Київської міської ради з питань освіти, науки, сім`ї, молоді та спорту.*
19.	А-24685 **ПР-15715**	Управління освіти Деснянської районної в місті Києві державної адміністрації вул. Академіка Курчатова, 8-а в постійне користування площа 1,0079 га для експлуатації та обслуговування навчального закладу **(доручення заступника міського голови – секретаря Київської міської ради від 13.03.2018 №08/231-822/ПР)** *Проект рішення підтримано постійною комісією Київської міської ради з питань освіти, науки, сім`ї, молоді та спорту.*
20.	А-24684 **ПР-15707**	Управління освіти Деснянської районної в місті Києві державної адміністрації вул. Миколи Лаврухіна, 13-б в постійне користування площа 0,8631 га для експлуатації та обслуговування навчального закладу **(доручення заступника міського голови – секретаря Київської міської ради від 13.03.2018 №08/231-821/ПР)** *Проект рішення підтримано постійною комісією Київської міської ради з питань освіти, науки, сім`ї, молоді та спорту.*
21.	А-24574 **ПР-15703**	Управління освіти Деснянської районної в місті Києві державної адміністрації земельної ділянки вул. Миколи Закревського, 31-а в постійне користування площа 1,1934 га для експлуатації та обслуговування навчального закладу **(доручення заступника міського голови – секретаря Київської міської ради від 13.03.2018 №08/231-828/ПР)** *Проект рішення підтримано постійною комісією Київської міської ради з питань освіти, науки, сім`ї, молоді та спорту.*
22.	А-24773 **ПР-15713**	Управління освіти Деснянської районної в місті Києві державної адміністрації вул. Олександра Сабурова, 16-б в постійне користування площа 0,9702 га для експлуатації та обслуговування навчального закладу **(доручення заступника міського голови – секретаря Київської міської ради від 13.03.2018 №08/231-831/ПР)** *Проект рішення підтримано постійною комісією Київської міської ради з питань освіти, науки, сім`ї, молоді та спорту.*

23.	А-24718 **ПР-15709**	Управління освіти Деснянської районної в місті Києві державної адміністрації вул. Мілютенка, 44-а в постійне користування площа 0,9821 га для експлуатації та обслуговування навчального закладу **(доручення заступника міського голови – секретаря Київської міської ради від 13.03.2018 №08/231-834/ПР)** *Проект рішення підтримано постійною комісією Київської міської ради з питань освіти, науки, сім`ї, молоді та спорту.*
24.	А-24683 **ПР-15720**	Управління освіти Деснянської районної в місті Києві державної адміністрації просп. Лісовий, 6-б в постійне користування площа 0,9840 га для експлуатації та обслуговування навчального закладу **(доручення заступника міського голови – секретаря Київської міської ради від 13.03.2018 №08/231-817/ПР)** *Проект рішення підтримано постійною комісією Київської міської ради з питань освіти, науки, сім`ї, молоді та спорту.*
25.	А-24578 **ПР-15708**	Управлінню освіти Деснянської районної в місті Києві державної адміністрації вул. Академіка Курчатова, 11-а в постійне користування площа 0,9540 га для експлуатації та обслуговування навчального закладу **(доручення заступника міського голови – секретаря Київської міської ради від 13.03.2018 №08/231-824/ПР)** *Проект рішення підтримано постійною комісією Київської міської ради з питань освіти, науки, сім`ї, молоді та спорту.*
26.	А-24776 **ПР-15702**	Управління освіти Деснянської районної в місті Києві державної адміністрації вул. Марини Цвєтаєвої, 14-а в постійне користування площа 0,9117 га для експлуатації та обслуговування навчального закладу **(доручення заступника міського голови – секретаря Київської міської ради від 13.03.2018 №08/231-835/ПР)** *Проект рішення підтримано постійною комісією Київської міської ради з питань освіти, науки, сім`ї, молоді та спорту.*
27.	А-24580 **ПР-15722**	Управління освіти Деснянської районної в місті Києві державної адміністрації вул. Вікентія Беретті, 5-б в постійне користування площа 1,0045 га для експлуатації та обслуговування навчального закладу

		(доручення заступника міського голови – секретаря Київської міської ради від 13.03.2018 №08/231-819/ПР) *Проект рішення підтримано постійною комісією Київської міської ради з питань освіти, науки, сім`ї, молоді та спорту.*
28.	А-24579 ПР-15705	Управлінню освіти Деснянської районної в місті Києві державної адміністрації вул. Лісківська, 20-а в постійне користування площа 0,6929 га для експлуатації та обслуговування навчального закладу **(доручення заступника міського голови – секретаря Київської міської ради від 13.03.2018 №08/231-818/ПР)** *Проект рішення підтримано постійною комісією Київської міської ради з питань освіти, науки, сім`ї, молоді та спорту.*
Дніпровський район		
29.	А-23486 **ПР-15856**	Товариство з обмеженою відповідальністю «АТП сервіс 1» вул. Гната Хоткевича, 34 в оренду на 15 років площі 0,9003 га та 0,4563 га для експлуатації та обслуговування будівель та споруд адміністративно-виробничого комплексу **(доручення Київського міського голови від 29.03.2018 №08/231-1025/ПР)**
30.	Д-7941 **ПР-15855**	Фізична особа – підприємець Рябчик Максим Євгенович вул. Миколи Кибальчича, 11а в оренду на 15 років площа 0,250 га для обслуговування та експлуатації торгово-адміністративної будівлі **(доручення Київського міського голови від 29.03.2018 №08/231-1026/ПР)**
31.	Д-7112 **ПР-15913**	Приватне акціонерне товариство «Холдингова компанія «Київміськбуд» вул. Миколи Кибальчича, 2 в оренду на 2 роки площа 1,0459 га для будівництва, експлуатації та обслуговування житлового будинку з вбудованими нежитловими приміщеннями **(доручення заступника міського голови – секретаря Київської міської ради від 06.04.2018 №08/231-1098/ПР)**
32.	Д-8570 **ПР-15988**	ТОВАРИСТВО З ОБМЕЖЕНОЮ ВІДПОВІДАЛЬНІСТЮ «РУСАНІВКА ІНВЕСТ» вул. Євгена Сверстюка, 54 в оренду на 15 років площа 0,6953 га

		для будівництва житлового комплексу з прибудованим дошкільним закладом та пунктом централізованої системи пожежного спостереження **(доручення заступника міського голови – секретаря Київської міської ради від 06.04.2018 №08/231-1178/ПР)**
		Оболонський район
33.	Д-7084 **ПР-14419 від 02.10.2017**	Об'єднання співвласників багатоквартирного будинку «КВАЗАР-10» вул. Бережанська, 12-а у постійне користування площа 0,8525 га для обслуговування багатоквартирного житлового будинку **(доручення заступника міського голови – секретаря Київської міської ради від 05.10.2017 №08/231-2437/ПР)**
34.	А-25013 **ПР-15987**	ТОВАРИСТВО З ОБМЕЖЕНОЮ ВІДПОВІДАЛЬНІСТЮ «ПОІС ПЛЮС СЕРВІС» вул. Богатирська, 3 в оренду на 15 років площа 0,1722 га для експлуатації та обслуговування майнового комплексу **(доручення заступника міського голови – секретаря Київської міської ради від 06.04.2018 №08/231-1177/ПР)**
		Печерський район
35.	Д-6463 **ПР-11312 від 07.09.2016**	ПУБЛІЧНЕ АКЦІОНЕРНЕ ТОВАРИСТВО «КИЇВЕНЕРГО» вул. Герцена, 7 (літ. Б) в оренду на 10 років площа 0,0145 га для експлуатації та обслуговування трансформаторної підстанції (ТП-4265) **(доручення заступника міського голови – секретаря Київської міської ради від 12.09.2016 №08/231-3776/ПР)** *Проект рішення **відхилено** на засіданні постійної комісії Київської міської ради з питань житлово-комунального господарства та паливно-енергетичного комплексу (витяг від 06.03.2018 №08/284-45 з протоколу №5/65 від 05.03.2018).*
36.	Д-5506 **ПР-11247 від 01.09.2016**	ПУБЛІЧНЕ АКЦІОНЕРНЕ ТОВАРИСТВО «КИЇВЕНЕРГО» вул. Банкова, 6-8 (літ. В) в оренду на 5 років площа 0,0055 га для експлуатації та обслуговування трансформаторної підстанції (ТП-1156) **(доручення заступника міського голови – секретаря Київської міської ради від 12.09.2016 №08/231-3781/ПР)** *Проект рішення **відхилено** на засіданні постійної комісії Київської міської ради з питань житлово-комунального господарства та паливно-*

		енергетичного комплексу (витяг від 06.03.2018 №08/284-45 з протоколу №5/65 від 05.03.2018).
37.	А-24640 **ПР-15710**	Управління освіти та інноваційного розвитку Печерської районної в місті Києві державної адміністрації вул. Тимірязєвська, 36 в постійне користування площа 0,7204 га для експлуатації та обслуговування будівель школи І-ІІІ ступенів № 5 **(доручення заступника міського голови – секретаря Київської міської ради від 13.03.2018 №08/231-833/ПР)** *Проект рішення підтримано постійною комісією Київської міської ради з питань освіти, науки, сім`ї, молоді та спорту.*
		Святошинський район
38.	Д-8083 **ПР-15813**	ТОВАРИСТВО З ОБМЕЖЕНОЮ ВІДПОВІДАЛЬНІСТЮ «ГІЛЬДІЯ НЕРУХОМОСТІ» просп. Перемоги, 133 в оренду на 10 років площа 0,3028 га для експлуатації та обслуговування автозаправної станції **(доручення Київського міського голови від 26.03.2018 №08/231-962/ПР)** *Проект рішення паралельно опрацьовується постійними комісіями Київської міської ради з питань житлово-комунального господарства та паливно-енергетичного комплексу та з питань транспорту, зв`язку та реклами.*
		Шевченківський район
39.	А-23620 **ПР-14854**	Управління освіти Шевченківської районної в місті Києві державної адміністрації вул. Бориса Житкова, 7-б в постійне користування площа 0,7634 га для експлуатації та обслуговування навчального закладу **(доручення заступника міського голови – секретаря Київської міської ради від 07.12.2017 №08/231-3105/ПР)**
40.	А-25011 **ПР-15964**	Товариство з обмеженою відповідальністю «РИБАЛКО-КОМПАНІ» вул. Маршала Рибалка, 5-а в оренду на 10 років площа 0,2459 га для експлуатації та обслуговування багатоквартирних житлових будинків **(доручення заступника міського голови – секретаря Київської міської ради від 06.04.2018 №08/231-1153/ПР)**

41.	Д-6447 **ПР-11347 від 07.09.2016**	ПУБЛІЧНЕ АКЦІОНЕРНЕ ТОВАРИСТВО «КИЇВЕНЕРГО» вул. Дмитрівська, 68-а (літ. А) в оренду на 10 років площа 0,0145 га для експлуатації та обслуговування трансформаторної підстанції (ТП-4528) **(доручення заступника міського голови – секретаря Київської міської ради від 13.09.2016 №08/231-3811/ПР)** *Проект рішення **відхилено** на засіданні постійної комісії Київської міської ради з питань житлово-комунального господарства та паливно-енергетичного комплексу (витяг від 06.03.2018 №08/284-45 з протоколу №5/65 від 05.03.2018).*
42.	Д-6550 **ПР-10424 від 23.06.2016**	ПУБЛЧНЕ АКЦІОНЕРНЕ ТОВАРИСТВО «КИЇВЕНЕРГО» вул. Тимофія Шамрила, 19-а (літ. А) в оренду на 10 років площа 0,0093 га для експлуатації та обслуговування трансформаторної підстанції (ТП-2067) **(доручення заступника міського голови – секретаря Київської міської ради від 04.07.2016 №08/231-2802/ПР)** *Проект рішення **відхилено** на засіданні постійної комісії Київської міської ради з питань житлово-комунального господарства та паливно-енергетичного комплексу (витяг від 06.03.2018 №08/284-45 з протоколу №5/65 від 05.03.2018).*
43.	Д-6553 **ПР-11338 від 07.09.2016**	ПУБЛІЧНЕ АКЦІОНЕРНЕ ТОВАРИСТВО «КИЇВЕНЕРГО» вул. Івана Гонти, 3-а (літ. З) в оренду на 10 років площа 0,0088 га для експлуатації та обслуговування трансформаторної підстанції (ТП-4073) **(доручення заступника міського голови – секретаря Київської міської ради від 12.09.2016 №08/231-3777/ПР)** *Проект рішення **відхилено** на засіданні постійної комісії Київської міської ради з питань житлово-комунального господарства та паливно-енергетичного комплексу (витяг від 06.03.2018 №08/284-45 з протоколу №5/65 від 05.03.2018).*
44.	Д-6564 **ПР-10269 від 07.06.2016**	ПУБЛІЧНЕ АКЦІОНЕРНЕ ТОВАРИСТВО «КИЇВЕНЕРГО» вул. Олени Теліги, 4 (літ. И) в оренду на 10 років площа 0,0095 га для експлуатації та обслуговування трансформаторної підстанції (ТП-2414) **(доручення заступника міського голови – секретаря Київської міської ради від 16.06.2016 №08/231-2636/ПР)** *Проект рішення **відхилено** на засіданні постійної комісії Київської міської ради з питань житлово-комунального господарства та паливно-енергетичного комплексу (витяг від 06.03.2018 №08/284-45 з протоколу №5/65 від 05.03.2018).*

45.	Д-6556 **ПР-10272 від 07.06.2016**	ПУБЛІЧНЕ АКЦІОНЕРНЕ ТОВАРИСТВО «КИЇВЕНЕРГО» вул. Дорогожицька, 14-а (літ. Б) в оренду на 10 років площа 0,0066 га для експлуатації та обслуговування трансформаторної підстанції (ТП-2177) **(доручення заступника міського голови – секретаря Київської міської ради від 16.06.2016 №08/231-2637/ПР)** *Проект рішення **відхилено** на засіданні постійної комісії Київської міської ради з питань житлово-комунального господарства та паливно-енергетичного комплексу (витяг від 06.03.2018 №08/284-45 з протоколу №5/65 від 05.03.2018).*
46.	Д-6451 **ПР-11316 від 07.09.2016**	ПУБЛІЧНЕ АКЦІОНЕРНЕ ТОВАРИСТВО «КИЇВЕНЕРГО» вул. Шулявська, 26-а (літ. А) в оренду на 10 років площа 0,0114 га для експлуатації та обслуговування трансформаторної підстанції (ТП-3817) **(доручення заступника міського голови – секретаря Київської міської ради від 12.09.2016 №08/231-3778/ПР)** *Проект рішення **відхилено** на засіданні постійної комісії Київської міської ради з питань житлово-комунального господарства та паливно-енергетичного комплексу (витяг від 06.03.2018 №08/284-45 з протоколу №5/65 від 05.03.2018).*
47.	Д-5401 **ПР-10239 від 02.06.2016**	ПУБЛІЧНЕ АКЦІОНЕРНЕ ТОВАРИСТВО «КИЇВЕНЕРГО» вул. Олени Теліги, 1 (літ. К) в оренду на 10 років площа 0,0273 га для експлуатації та обслуговування розподільчого пункту (РП-240) **(доручення заступника міського голови – секретаря Київської міської ради від 16.06.2016 №08/231-2644/ПР)** *Проект рішення **відхилено** на засіданні постійної комісії Київської міської ради з питань житлово-комунального господарства та паливно-енергетичного комплексу (витяг від 06.03.2018 №08/284-45 з протоколу №5/65 від 05.03.2018).*

Голова комісії **О. Міщенко**

Секретар комісії **І. Картавий**

11.1.35
11.1.36
11.1.41 – 12.1.47
Д-6564
Д-6463
Д-6556
Д-6451
Д-5506
Д-5401
Д-6442
Д-6138
Д-6532

КИЇВСЬКА МІСЬКА РАДА

VIII СКЛИКАННЯ

ПОСТІЙНА КОМІСІЯ З ПИТАНЬ ЖИТЛОВО-КОМУНАЛЬНОГО ГОСПОДАРСТВА ТА ПАЛИВНО-ЕНЕРГЕТИЧНОГО КОМПЛЕКСУ

01044, м. Київ, вул. Хрещатик, 36 к. 1013 *тел.:(044)202-70-29*

06.03.2018 № 08/284-45

на №_____ від_____

Голові постійної комісії з питань містобудування, архітектури та землекористування Міщенку О.Г.

ВИТЯГ
із протоколу №5/65 засідання постійної комісії Київради з питань житлово-комунального господарства та паливно-енергетичного комплексу від 05.03.2018 року

Місце проведення: Київська міська рада, вул. Хрещатик, 36, 10-й поверх, каб.1017, 15-00

Склад комісії: 11 депутатів Київської міської ради

Присутні: 7 депутатів Київської міської ради, членів постійної комісії з питань житлово-комунального господарства та паливно-енергетичного комплексу:

1. ***Бондаренко Володимир Дмитрович*** – ***голова постійної комісії, головуючий***
2. ***Дегтярьова Лариса Вікторівна*** – ***заступник голови постійної комісії***
3. ***Кутняк Святослав Вікторович*** – ***заступник голови постійної комісії***
4. ***Тесленко Павло Петрович*** – ***заступник голови постійної комісії***
5. ***Гуманенко Валерій Леонідович*** – ***член постійної комісії***
6. ***Грушко Віктор Валентинович*** – ***член постійної комісії***
7. ***Онуфрійчук Вадим Михайлович*** – ***член постійної комісії***

Відсутні: 4 депутата Київської міської ради, члена постійної комісії з питань житлово-комунального господарства та паливно-енергетичного комплексу:

1. ***Ноздря Вадим Ігорович*** – ***перший заступник голови постійної комісії***
2. ***Костюшко Олег Петрович*** – ***секретар постійної комісії***
3. ***Богатов Костянтин Володимирович*** – ***член постійної комісії***
4. ***Манойленко Наталія Вікторівна*** – ***член постійної комісії***

Запрошені:

Депутат Київської міської ради
Артеменко С.В.;

Заступник голови КМДА
Пантелеєв П.О.;

Перший заступник директора Департаменту комунальної власності м. Києва
Шмуляр О.В.;

Директор Департаменту міського благоустрою
Фіщук А.В.;

Директор Департаменту житлово - комунальної інфраструктури
Науменко Д.В.;

Заступник директора Департаменту житлово - комунальної інфраструктури
Пастухов І.А.;

Заступник директора Департаменту земельних ресурсів
Мосійчук Ю.А.;

В.о. начальника Управління екології
Мальований А.М.;

Начальник управління Департаменту житлово-комунальної інфраструктури
Мрига С.С.;

Начальник управління Департаменту житлово - комунальної інфраструктури
Радченко В.М.;

Представник Департаменту будівництва та житлового забезпечення
Сидорчук Р.Д.;

Начальник відділу майнових відносин АТ «Київенерго»
Білик О.М.;

Голова правління ЖБК «Приборист-5»
Толстушко С.Ю.;

Голова правління ЖБК «Електрон-2»
Кузюкова С.І.;

Голова правління ОСББ «Київенерго»
Свінтозельська О.В.;

Мешканка ж/м «Нивки»
Дорошенко С.К.;

Представник ОСН «Галагани»
Вінарський А.О.;

Представник ГО «Галагани»
Турчин С.І.

ПОРЯДОК ДЕННИЙ:

1. Пропозиції щодо коригування Бюджету м. Києва на 2018 рік та Програми економічного і соціального розвитку м. Києва на 2018 рік у першому кварталі 2018 р.
2. Звіт Департаменту житлово-комунальної інфраструктури по підсумках роботи у 2017 році.
3. Інформація щодо вирішення проблем маневреного фонду в інших містах України та у світі, та пропозиції щодо підходів по врегулюванню питань маневреного фонду в м. Києві.
4. Про розгляд проекту рішення Київської міської ради «Про надання дозволу на знесення та списання основних засобів, які належать до комунальної власності територіальної громади міста Києва та обліковуються на балансі комунального підприємства виконавчого органу Київської міської ради (Київської міської державної адміністрації) по охороні, утриманню та експлуатації земель водного фонду м. Києва «Плесо» доручення заступника міського голови-секретаря Київської міської ради від 30.01.18 №08/231-266/ПР.
5. Про розгляд проекту рішення Київської міської ради «Про надання дозволу на розроблення проекту землеустрою щодо відведення земельної ділянки комунальному підприємству "Київський метрополітен" на просп. Повітрофлотському, 1 у Солом'янському районі міста Києва для експлуатації та обслуговування вентиляційного кіоску № 1» К-30865 доручення заступника міського голови-секретаря Київської міської ради від 12.09.17 №08/231-2090/ПР.
6. Про розгляд проекту рішення Київської міської ради «Про передачу земельної ділянки ПАТ «КИЇВЕНЕРГО» для експлуатації та обслуговування розподільчого пункту (РП-240) на вул. Олени Теліги, 1 (літ.К) у Шевченківському районі м.

Києва» Д-5401 доручення заступника міського голови-секретаря Київської міської ради від 16.06.2016 №08/231-2644 ПР.

7. Про розгляд проекту рішення Київської міської ради «Про передачу земельної ділянки ПУБЛІЧНОМУ АКЦІОНЕРНОМУ ТОВАРИСТВУ "КИЇВЕНЕРГО" для експлуатації та обслуговування трансформаторної підстанції (ТП-2177) на вул. Дорогожицькій, 14-а (літ. Б) у Шевченківському районі м. Києва» Д-6556 доручення заступника міського голови-секретаря Київської міської ради від 16.06.2016 №08/231-2637 ПР.

8. Про розгляд проекту рішення Київської міської ради «Про передачу земельної ділянки ПАТ «КИЇВЕНЕРГО» для експлуатації та обслуговування трансформаторної підстанції (ТП-2067) на вул. Тимофія Шамрила, 19-а (літ.А) у Шевченківському районі м. Києва» Д-6550 доручення заступника міського голови-секретаря Київської міської ради від 04.07.2016 №08/231-2802 ПР.

9. Про розгляд проекту рішення Київської міської ради «Про передачу земельної ділянки ПУБЛІЧНОМУ АКЦІОНЕРНОМУ ТОВАРИСТВУ "КИЇВЕНЕРГО" для експлуатації та обслуговування трансформаторної підстанції (ТП-1156) на вул. Банковій, 6-8 (літ. В) у Печерському районі м. Києва» Д-5506 доручення заступника міського голови-секретаря Київської міської ради від 08.09.2016 №08/231-3781 ПР.

10. Про розгляд проекту рішення Київської міської ради «Про передачу земельної ділянки ПУБЛІЧНОМУ АКЦІОНЕРНОМУ ТОВАРИСТВУ "КИЇВЕНЕРГО" для експлуатації та обслуговування трансформаторної підстанції (ТП-4073) на вул. Івана Гонти, 3-а (літ. З) у Шевченківському районі м. Києва» Д-6553 доручення заступника міського голови-секретаря Київської міської ради від 08.09.2016 №08/231-3777 ПР.

11. Про розгляд проекту рішення Київської міської ради «Про передачу земельної ділянки ПУБЛІЧНОМУ АКЦІОНЕРНОМУ ТОВАРИСТВУ "КИЇВЕНЕРГО" для експлуатації та обслуговування трансформаторної підстанції (ТП-3817) на вул. Шулявській, 26-а (літ. А) у Шевченківському районі м. Києва» Д-6451 доручення заступника міського голови-секретаря Київської міської ради від 08.09.2016 №08/231-3778 ПР.

12. Про розгляд проекту рішення Київської міської ради «Про передачу ПАТ «КИЇВЕНЕРГО» земельної ділянки для експлуатації та обслуговування трансформаторної підстанції (ТП-4893) на вул. Залізничному шосе, 41-А (літ.А) у Печерському районі м. Києва» Д-6436 доручення заступника міського голови-секретаря Київської міської ради від 06.09.2016 №08/231-3729 ПР.

13. Про розгляд проекту рішення Київської міської ради «Про передачу земельної ділянки ПУБЛІЧНОМУ АКЦІОНЕРНОМУ ТОВАРИСТВУ "КИЇВЕНЕРГО" для експлуатації та обслуговування трансформаторної підстанції (ТП-4528) на вул. Дмитрівській, 68-а (літ. А) у Шевченківському районі м. Києва» Д-6447 доручення заступника міського голови-секретаря Київської міської ради від 13.09.2016 № 08/231-3811 ПР.

14. Про розгляд проекту рішення Київської міської ради «Про надання дозволу на розроблення проекту землеустрою щодо відведення земельної ділянки публічному акціонерному товариству «КИЇВЕНЕРГО» на вул. Генерала Вітрука,

7-А (літера В) у Святошинському районі м. Києва для експлуатації та обслуговування будівлі бойлерної» доручення заступника міського голови-секретаря Київської міської ради від 30.08.2016 №08/231-3609 ПР.
15. Про розгляд проекту рішення Київської міської ради «Про передачу ПАТ «КИЇВЕНЕРГО» земельної ділянки для експлуатації та обслуговування єдиного майнового комплексу з виробництва та постачання теплової та електричної енергії на вул. Пухівській, 1-а у Деснянському районі м. Києва» Д-6829 доручення заступника міського голови-секретаря Київської міської ради від 01.02.16 №08/231-623/ПР.
16. Про розгляд проекту рішення Київської міської ради «Про передачу земельної ділянки ПУБЛІЧНОМУ АКЦІОНЕРНОМУ ТОВАРИСТВУ "КИЇВЕНЕРГО" для експлуатації та обслуговування трансформаторної підстанції (ТП-2414) на вул. Олени Теліги, 4 (літ. И) у Шевченківському районі м. Києва» Д-6564 доручення заступника міського голови-секретаря Київської міської ради від 16.06.2016 №08/231-2636 ПР.

СЛУХАЛИ: Бондаренка В.Д. щодо прийняття за основу порядку денного із 16 питань засідання постійної комісії Київської міської ради з питань житлово-комунального господарства та паливно-енергетичного комплексу від 05.03.2018р.
ВИРІШИЛИ: Прийняти за основу порядку денного із 16 питань засідання постійної комісії Київської міської ради з питань житлово-комунального господарства та паливно-енергетичного комплексу від 05.03.2018р.

ГОЛОСУВАЛИ: за –7, проти-0, утр.-0, не голосували – 0.

Рішення прийнято

Питання, винесені на розгляд з голосу:

СЛУХАЛИ: Дегтярьову Л.В., заступника голови постійної комісії.
17. Про пропозицію Дегтярьової Л.В., заступника голови постійної комісії, щодо включення до проекту порядку денного проекту рішення Київської міської ради «Про окремі питання використання нежитлових об'єктів комунальної власності спеціального призначення» доручення заступника міського голови-секретаря Київської міської ради від 16.02.18 №08/231-593/ПР.
ВИРІШИЛИ: Включити до проекту порядку денного проект рішення Київської міської ради «Про окремі питання використання нежитлових об'єктів комунальної власності спеціального призначення» доручення заступника міського голови-секретаря Київської міської ради від 16.02.18 №08/231-593/ПР.

ГОЛОСУВАЛИ: за –7, проти-0, утр.-0, не голосували – 0.

Рішення прийнято

СЛУХАЛИ: Дегтярьову Л.В., заступника голови постійної комісії.
18. Про пропозицію Дегтярьової Л.В., заступника голови постійної комісії, щодо включення до проекту порядку інформації про рейдерські захоплення ОСББ та ЖБК у м. Києві.
ВИРІШИЛИ: Включити до проекту порядку денного інформацію про рейдерські захоплення ОСББ та ЖБК у м. Києві.

ГОЛОСУВАЛИ: за –7, проти-0, утр.-0, не голосували – 0.

Рішення прийнято

СЛУХАЛИ: Бондаренка В.Д. щодо прийняття в цілому порядку денного із 18 питань засідання постійної комісії Київської міської ради з питань житлово-комунального господарства та паливно-енергетичного комплексу від 05.03.2018р.

ВИРІШИЛИ: Прийняти в цілому порядок денний із 18 питань засідання постійної комісії Київської міської ради з питань житлово-комунального господарства та паливно-енергетичного комплексу від 05.03.2018р.

ГОЛОСУВАЛИ: за –7, проти-0, утр.-0, не голосували – 0.

Рішення прийнято

СЛУХАЛИ: Бондаренка В.Д. з пропозицією покласти обов'язки секретаря на це засідання постійної комісії на заступника голови постійної комісії Дегтярьову Л.В.

ВИРІШИЛИ: у зв'язку з відсутністю секретаря постійної комісії покласти обов'язки секретаря на це засідання постійної комісії на заступника голови постійної комісії Дегтярьову Л.В.;

ГОЛОСУВАЛИ: за –7, проти-0, утр.-0, не голосували – 0.

Рішення прийнято

Розгляд (обговорення) питань порядку денного:

5. Про розгляд проекту рішення Київської міської ради «Про надання дозволу на розроблення проекту землеустрою щодо відведення земельної ділянки комунальному підприємству "Київський метрополітен" на просп. Повітрофлотському, 1 у Солом'янському районі міста Києва для експлуатації та

обслуговування вентиляційного кіоску № 1» К-30865 доручення заступника міського голови-секретаря Київської міської ради від 12.09.17 №08/231-2090/ПР.

СЛУХАЛИ: Бондаренка В.Д. – який поінформував про п'яте питання порядку денного.

ВИСТУПИЛИ: Мосійчук Ю.А., Онуфрійчук В.М.

ВИРІШИЛИ:
1. підтримати проект рішення Київської міської ради «Про надання дозволу на розроблення проекту землеустрою щодо відведення земельної ділянки комунальному підприємству "Київський метрополітен" на просп. Повітрофлотському, 1 у Солом'янському районі міста Києва для експлуатації та обслуговування вентиляційного кіоску № 1» К-30865 доручення заступника міського голови-секретаря Київської міської ради від 12.09.17 №08/231-2090/ПР.

ГОЛОСУВАЛИ: за –7, проти-0, утр.-0, не голосували – 0.

Рішення прийнято

6. Про розгляд проекту рішення Київської міської ради «Про передачу земельної ділянки ПАТ «КИЇВЕНЕРГО» для експлуатації та обслуговування розподільчого пункту (РП-240) на вул. Олени Теліги, 1 (літ.К) у Шевченківському районі м. Києва» Д-5401 доручення заступника міського голови-секретаря Київської міської ради від 16.06.2016 №08/231-2644 ПР.
СЛУХАЛИ: Бондаренка В.Д. – який поінформував про шосте питання порядку денного.

ВИСТУПИЛИ: Мосійчук Ю.А.

ВИРІШИЛИ:
1. відхилити проект рішення Київської міської ради «Про передачу земельної ділянки ПАТ «КИЇВЕНЕРГО» для експлуатації та обслуговування розподільчого пункту (РП-240) на вул. Олени Теліги, 1 (літ.К) у Шевченківському районі м. Києва» Д-5401 доручення заступника міського голови-секретаря Київської міської ради від 16.06.2016 №08/231-2644 ПР.

ГОЛОСУВАЛИ: за –6, проти-0, утр.-1, не голосували – 0.

Рішення прийнято

7. Про розгляд проекту рішення Київської міської ради «Про передачу земельної ділянки ПУБЛІЧНОМУ АКЦІОНЕРНОМУ ТОВАРИСТВУ "КИЇВЕНЕРГО" для

експлуатації та обслуговування трансформаторної підстанції (ТП-2177) на вул. Дорогожицькій, 14-а (літ. Б) у Шевченківському районі м. Києва» Д-6556 доручення заступника міського голови-секретаря Київської міської ради від 16.06.2016 №08/231-2637 ПР.
СЛУХАЛИ: Бондаренка В.Д. – який поінформував про сьоме питання порядку денного.

ВИСТУПИЛИ: Мосійчук Ю.А.

ВИРІШИЛИ:
1. відхилити проект рішення Київської міської ради «Про передачу земельної ділянки ПУБЛІЧНОМУ АКЦІОНЕРНОМУ ТОВАРИСТВУ "КИЇВЕНЕРГО" для експлуатації та обслуговування трансформаторної підстанції (ТП-2177) на вул. Дорогожицькій, 14-а (літ. Б) у Шевченківському районі м. Києва» Д-6556 доручення заступника міського голови-секретаря Київської міської ради від 16.06.2016 №08/231-2637 ПР.

ГОЛОСУВАЛИ: за –6, проти-0, утр.-1, не голосували – 0.

Рішення прийнято

8. Про розгляд проекту рішення Київської міської ради «Про передачу земельної ділянки ПАТ «КИЇВЕНЕРГО» для експлуатації та обслуговування трансформаторної підстанції (ТП-2067) на вул. Тимофія Шамрила, 19-а (літ.А) у Шевченківському районі м. Києва» Д-6550 доручення заступника міського голови-секретаря Київської міської ради від 04.07.2016 №08/231-2802 ПР.
СЛУХАЛИ: Бондаренка В.Д. – який поінформував про восьме питання порядку денного.

ВИСТУПИЛИ: Мосійчук Ю.А.

ВИРІШИЛИ:
1. відхилити проект рішення Київської міської ради «Про передачу земельної ділянки ПАТ «КИЇВЕНЕРГО» для експлуатації та обслуговування трансформаторної підстанції (ТП-2067) на вул. Тимофія Шамрила, 19-а (літ.А) у Шевченківському районі м. Києва» Д-6550 доручення заступника міського голови-секретаря Київської міської ради від 04.07.2016 №08/231-2802 ПР.

ГОЛОСУВАЛИ: за –6, проти-0, утр.-1, не голосували – 0.

Рішення прийнято

9. Про розгляд проекту рішення Київської міської ради «Про передачу земельної ділянки ПУБЛІЧНОМУ АКЦІОНЕРНОМУ ТОВАРИСТВУ "КИЇВЕНЕРГО" для

експлуатації та обслуговування трансформаторної підстанції (ТП-1156) на вул. Банковій, 6-8 (літ. В) у Печерському районі м. Києва» Д-5506 доручення заступника міського голови-секретаря Київської міської ради від 08.09.2016 №08/231-3781 ПР.

СЛУХАЛИ: Бондаренка В.Д. – який поінформував про дев'яте питання порядку денного.

ВИСТУПИЛИ: Мосійчук Ю.А.

ВИРІШИЛИ:

1. відхилити проект рішення Київської міської ради «Про передачу земельної ділянки ПУБЛІЧНОМУ АКЦІОНЕРНОМУ ТОВАРИСТВУ "КИЇВЕНЕРГО" для експлуатації та обслуговування трансформаторної підстанції (ТП-1156) на вул. Банковій, 6-8 (літ. В) у Печерському районі м. Києва» Д-5506 доручення заступника міського голови-секретаря Київської міської ради від 08.09.2016 №08/231-3781 ПР.

ГОЛОСУВАЛИ: за –6, проти-0, утр.-1, не голосували – 0.

Рішення прийнято

10. Про розгляд проекту рішення Київської міської ради «Про передачу земельної ділянки ПУБЛІЧНОМУ АКЦІОНЕРНОМУ ТОВАРИСТВУ "КИЇВЕНЕРГО" для експлуатації та обслуговування трансформаторної підстанції (ТП-4073) на вул. Івана Гонти, 3-а (літ. З) у Шевченківському районі м. Києва» Д-6553 доручення заступника міського голови-секретаря Київської міської ради від 08.09.2016 №08/231-3777 ПР.

СЛУХАЛИ: Бондаренка В.Д. – який поінформував про десяте питання порядку денного.

ВИСТУПИЛИ: Мосійчук Ю.А.

ВИРІШИЛИ:

1. відхилити проект рішення Київської міської ради «Про передачу земельної ділянки ПУБЛІЧНОМУ АКЦІОНЕРНОМУ ТОВАРИСТВУ "КИЇВЕНЕРГО" для експлуатації та обслуговування трансформаторної підстанції (ТП-4073) на вул. Івана Гонти, 3-а (літ. З) у Шевченківському районі м. Києва» Д-6553 доручення заступника міського голови-секретаря Київської міської ради від 08.09.2016 №08/231-3777 ПР.

ГОЛОСУВАЛИ: за –6, проти-0, утр.-1, не голосували – 0.

Рішення прийнято

11. Про розгляд проекту рішення Київської міської ради «Про передачу земельної ділянки ПУБЛІЧНОМУ АКЦІОНЕРНОМУ ТОВАРИСТВУ "КИЇВЕНЕРГО" для експлуатації та обслуговування трансформаторної підстанції (ТП-3817) на вул. Шулявській, 26-а (літ. А) у Шевченківському районі м. Києва» Д-6451 доручення заступника міського голови-секретаря Київської міської ради від 08.09.2016 №08/231-3778 ПР.

СЛУХАЛИ: Бондаренка В.Д. – який поінформував про одинадцяте питання порядку денного.

ВИСТУПИЛИ: Мосійчук Ю.А.

ВИРІШИЛИ:

1. відхилити проект рішення Київської міської ради «Про передачу земельної ділянки ПУБЛІЧНОМУ АКЦІОНЕРНОМУ ТОВАРИСТВУ "КИЇВЕНЕРГО" для експлуатації та обслуговування трансформаторної підстанції (ТП-3817) на вул. Шулявській, 26-а (літ. А) у Шевченківському районі м. Києва» Д-6451 доручення заступника міського голови-секретаря Київської міської ради від 08.09.2016 №08/231-3778 ПР.

ГОЛОСУВАЛИ: за –6, проти-0, утр.-1, не голосували – 0.

Рішення прийнято

12. Про розгляд проекту рішення Київської міської ради «Про передачу ПАТ «КИЇВЕНЕРГО» земельної ділянки для експлуатації та обслуговування трансформаторної підстанції (ТП-4893) на вул. Залізничному шосе, 41-А (літ.А) у Печерському районі м. Києва» Д-6436 доручення заступника міського голови-секретаря Київської міської ради від 06.09.2016 №08/231-3729 ПР.

СЛУХАЛИ: Бондаренка В.Д. – який поінформував про дванадцяте питання порядку денного.

ВИСТУПИЛИ: Мосійчук Ю.А.

ВИРІШИЛИ:

1. відхилити проект рішення Київської міської ради «Про передачу ПАТ «КИЇВЕНЕРГО» земельної ділянки для експлуатації та обслуговування трансформаторної підстанції (ТП-4893) на вул. Залізничному шосе, 41-А (літ.А) у Печерському районі м. Києва» Д-6436 доручення заступника міського голови-секретаря Київської міської ради від 06.09.2016 №08/231-3729 ПР.

ГОЛОСУВАЛИ: за –6, проти-0, утр.-1, не голосували – 0.

Рішення прийнято

13. Про розгляд проекту рішення Київської міської ради «Про передачу земельної ділянки ПУБЛІЧНОМУ АКЦІОНЕРНОМУ ТОВАРИСТВУ "КИЇВЕНЕРГО" для експлуатації та обслуговування трансформаторної підстанції (ТП-4528) на вул. Дмитрівській, 68-а (літ. А) у Шевченківському районі м. Києва» Д-6447 доручення заступника міського голови-секретаря Київської міської ради від 13.09.2016 № 08/231-3811 ПР.

СЛУХАЛИ: Бондаренка В.Д. – який поінформував про тринадцяте питання порядку денного.

ВИСТУПИЛИ: Мосійчук Ю.А.

ВИРІШИЛИ:

1. відхилити проект рішення Київської міської ради «Про передачу земельної ділянки ПУБЛІЧНОМУ АКЦІОНЕРНОМУ ТОВАРИСТВУ "КИЇВЕНЕРГО" для експлуатації та обслуговування трансформаторної підстанції (ТП-4528) на вул. Дмитрівській, 68-а (літ. А) у Шевченківському районі м. Києва» Д-6447 доручення заступника міського голови-секретаря Київської міської ради від 13.09.2016 № 08/231-3811 ПР.

ГОЛОСУВАЛИ: за –6, проти-0, утр.-1, не голосували – 0.

Рішення прийнято

14. Про розгляд проекту рішення Київської міської ради «Про надання дозволу на розроблення проекту землеустрою щодо відведення земельної ділянки публічному акціонерному товариству «КИЇВЕНЕРГО» на вул. Генерала Вітрука, 7-А (літера В) у Святошинському районі м. Києва для експлуатації та обслуговування будівлі бойлерної» доручення заступника міського голови-секретаря Київської міської ради від 30.08.2016 №08/231-3609 ПР.

СЛУХАЛИ: Бондаренка В.Д. – який поінформував про чотирнадцяте питання порядку денного.

ВИСТУПИЛИ: Мосійчук Ю.А.

ВИРІШИЛИ:

1. відхилити проект рішення Київської міської ради «Про надання дозволу на розроблення проекту землеустрою щодо відведення земельної ділянки публічному акціонерному товариству «КИЇВЕНЕРГО» на вул. Генерала Вітрука, 7-А (літера В) у Святошинському районі м. Києва для експлуатації та обслуговування будівлі бойлерної» доручення заступника міського голови-секретаря Київської міської ради від 30.08.2016 №08/231-3609 ПР.

ГОЛОСУВАЛИ: за –6, проти-0, утр.-1, не голосували – 0.

Рішення прийнято

15. Про розгляд проекту рішення Київської міської ради «Про передачу ПАТ «КИЇВЕНЕРГО» земельної ділянки для експлуатації та обслуговування єдиного майнового комплексу з виробництва та постачання теплової та електричної енергії на вул. Пухівській, 1-а у Деснянському районі м. Києва» Д-6829 доручення заступника міського голови-секретаря Київської міської ради від 01.02.16 №08/231-623/ПР.

СЛУХАЛИ: Бондаренка В.Д. – який поінформував про п'ятнадцяте питання порядку денного.

ВИСТУПИЛИ: Мосійчук Ю.А.

ВИРІШИЛИ:

1. відхилити проект рішення Київської міської ради «Про передачу ПАТ «КИЇВЕНЕРГО» земельної ділянки для експлуатації та обслуговування єдиного майнового комплексу з виробництва та постачання теплової та електричної енергії на вул. Пухівській, 1-а у Деснянському районі м. Києва» Д-6829 доручення заступника міського голови-секретаря Київської міської ради від 01.02.16 №08/231-623/ПР.

ГОЛОСУВАЛИ: за –6, проти-0, утр.-1, не голосували – 0.

Рішення прийнято

16. Про розгляд проекту рішення Київської міської ради «Про передачу земельної ділянки ПУБЛІЧНОМУ АКЦІОНЕРНОМУ ТОВАРИСТВУ "КИЇВЕНЕРГО" для експлуатації та обслуговування трансформаторної підстанції (ТП-2414) на вул. Олени Теліги, 4 (літ. И) у Шевченківському районі м. Києва» Д-6564 доручення заступника міського голови-секретаря Київської міської ради від 16.06.2016 №08/231-2636 ПР.

СЛУХАЛИ: Бондаренка В.Д. – який поінформував про шістнадцяте питання порядку денного.

ВИСТУПИЛИ: Мосійчук Ю.А.

ВИРІШИЛИ:

1. відхилити проект рішення Київської міської ради «Про передачу земельної ділянки ПУБЛІЧНОМУ АКЦІОНЕРНОМУ ТОВАРИСТВУ "КИЇВЕНЕРГО" для експлуатації та обслуговування трансформаторної підстанції (ТП-2414) на вул. Олени Теліги, 4 (літ. И) у Шевченківському районі м. Києва» Д-6564 доручення заступника міського голови-секретаря Київської міської ради від 16.06.2016 №08/231-2636 ПР.

ГОЛОСУВАЛИ: за –6, проти-0, утр.-1, не голосували – 0.

Рішення прийнято

З протоколом згідно.

Голова постійної комісії **В. Бондаренко**

Заступник голови
постійної комісії **Л. Дегтярьова**

11.2. Повторний розгляд кадастрових справ ***(надання / передача - юридичні особи):***

		Голосіївський район
1.	А-18547 **ПР-13190 від 03.04.2017**	ПУБЛІЧНЕ АКЦІОНЕРНЕ ТОВАРИСТВО «КАРЛСБЕРГ УКРАЇНА» вул. Пирогівський шлях, 94/96 в оренду на 5 років площі 0,5335 га, 0,1767 га для будівництва, реконструкції, експлуатації та обслуговування адміністративно-складських будівель та допоміжних споруд з майданчиками для відстою і координації руху транспорту, складування та розвантаження тари **(доручення заступника міського голови – секретаря Київської міської ради від 03.04.2017 №08/231-878/ПР)** *До постійної комісії Київської міської ради з питань містобудування, архітектури та землекористування надійшли листи ПАТ «КАРЛСБЕРГ УКРАЇНА» від 27.02.2017 вх. №08/3546 щодо зміни цільового призначення, а саме для «експлуатації та обслуговування адміністративно-складських будівель та допоміжних споруд з майданчиками для відстою і координації руху транспорту, складування та розвантаження тари» та від 17.05.2017 вх. №08/8841 щодо розгляду справи.* *Проект рішення опрацьований постійною комісією Київської міської ради з питань транспорту, зв`язку та реклами, відповідно до витягу №08/289-180 від 04.07.2017 з протоколу №13 від 27.06.2017 засідання цієї комісії ухвалено рекомендувати постійній комісії Київської міської ради з питань містобудування, архітектури та землекористування направити вищезазначений проект рішення на розгляд постійної комісії Київської міської ради з питань екологічної політики.* *На засіданні постійної комісії Київської міської ради з питань містобудування, архітектури та землекористування **18.07.2017** розгляд проекту рішення було відкладено для розгляду робочою групою під головуванням О. Ф. Петровця.* ***Виноситься на повторний розгляд**, оскільки відповідно до п. 9 статті 30 Регламенту Київської міської ради, затвердженого рішенням Київської міської ради від 07.07.2016 №579/579, термін вивчення питання робочою групою не може перевищувати 15 днів з моменту її утворення. Рішення із зазначеного питання ухвалено не було* *До постійної комісії Київської міської ради з питань містобудування, архітектури та землекористування надійшли листи ПАТ «КАРЛСБЕРГ УКРАЇНА» від 29.03.2018 вх. №08/5559 та від 27.03.2018 вх. №11048 щодо прискорення розгляду проекту рішення та бездіяльності членів робочої групи.*
		Оболонський район
2.	А-23659 **ПР-14553 від 17.10.2017**	ОБ'ЄДНАННЯ СПІВВЛАСНИКІВ БАГАТОКВАРТИРНОГО БУДИНКУ «НАШЕ МАЙБУТНЄ» площа Оболонська, 2-а у постійне користування площа 0,4626 га

		для експлуатації та обслуговування багатоквартирного житлового будинку **(доручення заступника міського голови – секретаря Київської міської ради від 23.10.2017 №08/231-2625/ПР)** *На засіданні постійної комісії Київської міської ради з питань містобудування, архітектури та землекористування **13.02.2018** ухвалено відкласти розгляд проекту рішення до надання заявником протоколу загальних зборів об'єднання співвласників багатоквартирного будинку «НАШЕ МАЙБУТНЄ» або його копії стосовно оформлення земельної ділянки в постійне користування.* ***Виноситься на повторний розгляд** згідно з листом голови правління ОСББ «НАШЕ МАЙБУТНЄ» в особі гр. Чайківської Т. Ф. від 28.02.2018 вх. №08/3552 щодо долучення до матеріалів справи протоколу загальних зборів.*
3.	А-24468 **ПР-15069**	Товариство з обмеженою відповідальністю «Бетон Комплекс» вул. Резервна, 8 в оренду на 10 років площа 1,0869 га для експлуатації та обслуговування виробничих та адміністративних будівель і споруд **(доручення заступника міського голови – секретаря Київської міської ради від 22.01.2018 №08/231-119/ПР)** *На засіданні постійної комісії Київської міської ради з питань містобудування, архітектури та землекористування **01.02.2018** ухвалено відкласти розгляд проекту рішення та направити на розгляд постійної комісії Київської міської ради з питань екологічної політики.* ***Виноситься на повторний розгляд** згідно з витягом з протоколу №4/57 від 21.03.2018 засідання постійної комісії Київської міської ради з питань екологічної політики, відповідно до якого проект рішення підтримано.*
Подільський район		
4.	А-22286 **ПР-12151 від 24.11.2016**	Релігійна громада Української Православної Церкви парафії Володимирської ікони Божої Матері у Подільському районі м. Києва просп. Георгія Гонгадзе, 21а в постійне користування площа 0,1600 га для експлуатації та обслуговування церкви, недільної школи та церковного будинку **(доручення заступника міського голови – секретаря Київської міської ради від 24.11.2016 №08/231-4740/ПР)** *Проект рішення розглядався постійною комісією Київської міської ради з питань культури, туризму та інформаційної політики **08.12.2016**, однак рішення прийнято не було (протокол засідання постійної комісії № 28 від 08.12.2016).* *До постійної комісії Київської міської ради з питань містобудування, архітектури та землекористування надійшов лист від представника ініціативної групи мешканців Подільського району м. Києва Чернушевича О. К. від 11.01.2017 вх. №08/КО-255 щодо підтримки вказаного проекту рішення.*

		*На засіданні постійної комісії Київської міської ради з питань містобудування, архітектури та землекористування **16.05.2017** під час голосування проект рішення **підтримано**.* *Виносився на повторний розгляд **04.07.2017,** оскільки відповідно до витягу №08/288/03-12 з протоколу №12 від 07.06.2017 засідання постійної комісії Київської міської ради з питань екологічної політики проект рішення **відхилено.** На засіданні цієї комісії розгляд проекту рішення було відкладено для розгляду робочою групою під головуванням О. Г. Міщенка.* ***Виноситься на повторний розгляд** згідно з протоколом засідання цієї робочої групи від 16.03.2018 (реєстр. №38/436 від 22.03.2018) відповідно до якого постійній комісії рекомендовано відхилити проект рішення та відмовити в зміні форми користування з оренди на постійне користування.*
	Шевченківський район	
5.	А-22311 **ПР-10241 від 02.06.2016**	Товариство з обмеженою відповідальністю «Ресторан «Тарас Бульба» просп. Перемоги, 84-б в оренду на 15 років площа 0,1852 га для експлуатації та обслуговування закладу громадського харчування **(доручення заступника міського голови – секретаря Київської міської ради від 09.06.2016 №08/231-2545/ПР)** *Проект рішення **підтриманий** постійною комісією Київської міської ради з питань торгівлі, підприємництва та регуляторної політики (витяг від 29.08.2016 №08/286-399 з протоколу засідання цієї комісії №20 від 27.07.2016).* *На засіданні постійної комісії Київської міської ради з питань містобудування, архітектури та землекористування **19.09.2017** ухвалили відкласти розгляд проекту рішення та направити його на розгляд постійної комісії Київської міської ради з питань екологічної політики.* ***Виноситься на повторний розгляд** згідно з витягом з протоколу №2/55 від 14.02.2018 засідання постійної комісії Київської міської ради з питань екологічної політики, відповідно до якого проект рішення підтримано та рекомендовано товариству з обмеженою відповідальністю «Ресторан «Тарас Бульба» звернутись до КО «Київзеленбуд» із заявою про виготовлення акту обстеження зелених насаджень.*
6.	А-6139 **ПР-11383 від 13.09.2016**	Приватне підприємство «Дюна» вул. Маршала Рибалка, 2 в оренду на 5 років площа 0,0176 га для експлуатації та обслуговування міні авто мийки замкнутого циклу **(доручення заступника міського голови – секретаря Київської міської ради від 19.09.2016 №08/231-3866/ПР)** *Відповідно до витягу від 19.06.2017 №08/289-160 з протоколу №11 від 31.05.2017 засідання постійної комісії Київської міської ради з питань транспорту, зв`язку та реклами цієї комісії ухвалили*

		підтримати *проект рішення та рекомендувати постійній комісії Київської міської ради з питань містобудування, архітектури та землекористування направити проект рішення на розгляд постійної комісії Київської міської ради з питань екологічної політики.* *На засіданні постійної комісії Київської міської ради з питань містобудування, архітектури та землекористування* ***04.07.2017*** *ухвалили відкласти розгляд проекту рішення та направити його на розгляд постійної комісії Київської міської ради з питань екологічної політики.* ***Виноситься на повторний розгляд*** *згідно з витягом з протоколу №2/55 від 14.02.2018 засідання постійної комісії Київської міської ради з питань екологічної політики, відповідно до якого проект рішення відхилено.*

Голова комісії **О. Міщенко**

Секретар комісії **І. Картавий**

П.11.2.1

Carlsberg Ukraine

ПУБЛІЧНЕ АКЦІОНЕРНЕ ТОВАРИСТВО «КАРЛСБЕРГ УКРАЇНА»

А-18547

Вих. № 2215 – 98 від «24» лютого 2017 р.

Депутату Київської міської ради, Голові постійної комісії Київської міської ради з питань містобудування, архітектури та землекористування Міщенку О.Г.

Щодо питання відведення земельних ділянок по вул.Пирогівський шлях,94/96 у Голосіївському р-ні м.Києва

Шановний Олександре Григоровичу!

Відповідно до договору купівлі-продажу від 04.03.2005р. ПАТ «Карлсберг Україна» було придбано майновий комплекс по вул. Червонопрапорна, 94/96 (вул.Пирогівський шлях, 94/96) у Голосіївському районі м. Києва. У зв'язку з необхідністю відведення відповідних земельних ділянок під майновим комплексом, на підставі доручення Заступника міського голови – секретаря Київради від 21.06.2005р. № 21525 було розроблено проект землеустрою щодо відведення земельних ділянок ПАТ «Карлсберг Україна» для будівництва, реконструкції, експлуатації та обслуговування адміністративно-складських будівель та допоміжних споруд з майданчиками для відстою і координації руху транспорту, складування та розвантаження тари по вул.Червонопрапорна, 94/96 у Голосіївському р-ні м.Києва.

У відповідності до вимог чинного законодавства України нами **було отримано всі необхідні погодження** даного проекту землеустрою та **подано до Департаменту земельних ресурсів Київської міської ради (КМДА) заяву з усіма необхідними матеріалами** від 22.02.2017р. щодо відведення земельних ділянок ПАТ «Карлсберг Україна» для будівництва, реконструкції, експлуатації та обслуговування адміністративно-складських будівель та допоміжних споруд з майданчиками для відстою і координації руху транспорту, складування та розвантаження тари по вул.Червонопрапорна, 94/96 у Голосіївському р-ні м.Києва **(справа А-18547)**.

У зв'язку зі складною фінансовою ситуацією, будівництво на даних земельних ділянках підприємством не передбачається. Просимо на основі поданого проекту землеустрою розглянути питання відведення земельних ділянок ПАТ «Карлсберг Україна» для експлуатації та обслуговування адміністративно-складських будівель та допоміжних споруд з майданчиками для відстою і координації руху транспорту, складування та розвантаження тари по вул.Червонопрапорна, 94/96 у Голосіївському р-ні м.Києва.

З повагою,

Генеральний директор Є.В. Шевченко

Задніпряний Ю. В.
тел. (050) 330 40 46

Київська міська рада
27.02.2017 № 08/3546

69076, Україна, м. Запоріжжя, вул. Георгія Сапожнікова, 6
Тел.: +38 (0612) 41 20 42. Факс: +38 (0612) 42 57 44
www.carlsbergukraine.com

Київська міська рада
17.05.2017 № 08/8841

Carlsberg Ukraine

ПУБЛІЧНЕ АКЦІОНЕРНЕ ТОВАРИСТВО «КАРЛСБЕРГ УКРАЇНА»

Вих. № 2214-221 від «17» 05 2017 р.

Голові постійної комісії Київської міської ради з питань містобудування, архітектури та землекористування
Міщенку О.Г.

Щодо питання відведення земельних ділянок по вул.Пирогівський шлях,94/96 у Голосіївському р-ні м.Києва

Шановний Олександре Григоровичу!

Відповідно до договору купівлі-продажу від 04.03.2005р. ПАТ «Карлсберг Україна» було придбано майновий комплекс по вул. Червонопрапорна, 94/96 у Голосіївському районі м. Києва. У зв'язку з необхідністю відведення відповідних земельних ділянок під майновим комплексом, на підставі доручення Заступника міського голови – секретаря Київради від 21.06.2005р. № 21525 було розроблено проект землеустрою щодо відведення земельних ділянок ПАТ «Карлсберг Україна» для будівництва, реконструкції, експлуатації та обслуговування адміністративно-складських будівель та допоміжних споруд з майданчиками для відстою і координації руху транспорту, складування та розвантаження тари по вул.Червонопрапорна, 94/96 у Голосіївському р-ні м.Києва.

У відповідності до вимог чинного законодавства України нами **було отримано необхідні погодження даного проекту землеустрою та 22.02.2017р. подано до Київської міської ради заяву з необхідними матеріалами** щодо відведення земельних ділянок ПАТ «Карлсберг Україна» для будівництва, реконструкції, експлуатації та обслуговування адміністративно-складських будівель та допоміжних споруд з майданчиками для відстою і координації руху транспорту, складування та розвантаження тари по вул.Червонопрапорна, 94/96 у Голосіївському р-ні м.Києва **(справа А-18547)**.

У зв'язку зі складною фінансовою ситуацією та відміною намірів будівництва на даних земельних ділянках ПАТ «Карлсберг Україна» було надіслано листа на комісію Київської міської ради з питань містобудування, архітектури та землекористування (вх..№08/3546 від 27.02.2017р) щодо розгляду на основі поданого проекту землеустрою питання відведення земельних ділянок ПАТ «Карлсберг Україна» **для експлуатації та обслуговування** адміністративно-складських будівель та допоміжних споруд з майданчиками для відстою і координації руху транспорту, складування та розвантаження тари по вул.Червонопрапорна, 94/96 у Голосіївському р-ні м.Києва.

Просимо прискорити розгляд питання відведення земельних ділянок ПАТ «Карлсберг Україна» для експлуатації та обслуговування адміністративно-складських будівель та допоміжних споруд з майданчиками для відстою і координації руху транспорту, складування та розвантаження тари по вул.Червонопрапорна, 94/96 у Голосіївському р-ні м.Києва та надіслати запрошення щодо присутності представника ПАТ «Карлсберг Україна» Задніпряного Юрія Вікторовича, тел. 050-330-40-46, у засіданні комісії Київської міської ради з питань містобудування, архітектури та землекористування при розгляді даного питання.

З повагою,
Генеральний директор _____ Є.В. Шевченко

Задніпряний Ю. В.
тел. (050) 330 40 46

69076, Україна, м. Запоріжжя, вул. Георгія Сапожнікова, 6
Тел.: +38 (0612) 41 20 42. Факс: +38 (0612) 42 57 44
www.carlsbergukraine.com

КИЇВСЬКА МІСЬКА РАДА

VIII СКЛИКАННЯ

ПОСТІЙНА КОМІСІЯ КИЇВСЬКОЇ МІСЬКОЇ РАДИ З ПИТАНЬ ТРАНСПОРТУ, ЗВ'ЯЗКУ ТА РЕКЛАМИ

01044, м. Київ, вул. Хрещатик, 36 *тел./факс:(044)202-73-08*

04.07.17 № 08/289-180

Голові постійної комісії
Київської міської ради з питань
містобудування, архітектури
та землекористування
Міщенку О.Г.

Шановний Олександре Григоровичу!

Надаємо Вам для врахування Витяг з протоколу № 13 від 27 червня 2017 року засідання постійної комісії Київської міської ради з питань транспорту, зв'язку та реклами.

Присутні члени постійної комісії:

О.Окопний – голова комісії;
П.Антоненко – перший заступник голови;
І.Галайчук – заступник голови;
А.Задерейко – секретар комісії;
С.Майзель – член комісії;
В.Мондриївський – член комісії;
С.Харчук – член комісії.

Відсутні члени постійної комісії:

М.Борозенець – член комісії;
І.Сагайдак – член комісії.

Запрошені на засідання постійної комісії:

Кочур М.А. – депутат Київської міської ради;
Криворучко Т.Г. - депутат Київської міської ради;
Мосійчук Ю.А. – заступник директора Департаменту земельних ресурсів;
Шпильовий І.Ф. – в.о. директора Департаменту транспортної інфраструктури;
Данилюк Д.О. – начальник відділу Департаменту транспортної інфраструктури;
Касапчук В.А. – в.о. директора КП «Київтранспарксервіс»;
Білосвіт М.В. – заступник директора КП «Київтранспарксервіс»;
Осипов В.О. – заступник генерального директора КК «Ктївавтодор»;
Задніпряний Ю.В. – представник ПАТ «КАРЛСБЕРГ УКРАЇНА»;

Гумен С.М. – представник ПАТ «КАРЛСБЕРГ УКРАЇНА»;
Біленко А.Б. – представник ТОВ «СЛ Плюс»;
Воробйов А.Б. – заступник директора КП «Київдорсервіс»;
Черній В.Д. – директор КП «Київдорсервіс»;
Кученко Л.А. – голова правління кооперативу «Воскресенський»;
Плотникова І.Л. – правозахисниця;
Гаращук П.Г. – представник гаражного кооперативу «Зоряний»;
Войтко О. – координатор ГО «Спілка ветеранів війни з Росією»;
Телецький Т.А. – голова наглядової ради ПрАТ СП «Партнер».

Порядок денний:

6. Про повторний розгляд проекту рішення Київської міської ради «Про передачу ПУБЛІЧНОМУ АКЦІОНЕРНОМУ ТОВАРИСТВУ «КАРЛСБЕРГ УКРАЇНА» земельних ділянок для будівництва, реконструкції, експлуатації та обслуговування адміністративно-складських будівель та допоміжних споруд з майданчиками для відстою і координації руху транспорту, складування та розвантаження тари на вул. Пирогівський шлях, 94/96 у Голосіївському районі м. Києва» (А-18547) від 03.04.2017 № 08/231-878/ПР *(Доповідач О.Поліщук).*

6. СЛУХАЛИ:

Головуючого на засіданні – голову комісії Окопного О.Ю. про повторний розгляд проекту рішення Київської міської ради «Про передачу ПУБЛІЧНОМУ АКЦІОНЕРНОМУ ТОВАРИСТВУ «КАРЛСБЕРГ УКРАЇНА» земельних ділянок для будівництва, реконструкції, експлуатації та обслуговування адміністративно-складських будівель та допоміжних споруд з майданчиками для відстою і координації руху транспорту, складування та розвантаження тари на вул. Пирогівський шлях, 94/96 у Голосіївському районі м. Києва» (А-18547) від 03.04.2017 № 08/231-878/ПР.

ВИСТУПИЛИ: Ю.Мосійчук, Ю.Задніпряний, А.Задерейко, О.Окопний.

УХВАЛИЛИ:

1. Рекомендувати постійній комісії Київської міської ради з питань містобудування, архітектури та землекористування направити зазначений проект рішення на розгляд постійної комісії Київської міської ради з питань екологічної політики.

2. Повернутися до розгляду проекту рішення Київської міської ради «Про передачу ПУБЛІЧНОМУ АКЦІОНЕРНОМУ ТОВАРИСТВУ «КАРЛСБЕРГ УКРАЇНА» земельних ділянок для будівництва, реконструкції, експлуатації та обслуговування адміністративно-складських будівель та допоміжних споруд з майданчиками для відстою і координації руху транспорту, складування та розвантаження тари на вул. Пирогівський

шлях, 94/96 у Голосіївському районі м. Києва» (А-18547) від 03.04.2017 № 08/231-878/ПР після отримання витягу з протоколу постійної комісії Київської міської ради з питань екологічної політики.

ГОЛОСУВАЛИ: «ЗА» - 6, «ПРОТИ» - 0, «УТРИМАЛОСЬ» - 0.
РІШЕННЯ ПРИЙНЯТО.

З оригіналом згідно.

Голова комісії О.Окопний

Вик Шарпило М.М.

Київський міський голова

Міщенку О.Г.

Прошу розглянути в установленому порядку.

Хацевичу І.М.

В. КЛИЧКО

29 березня 2018 р.
№ 11048

Carlsberg Ukraine

ПРИВАТНЕ АКЦІОНЕРНЕ ТОВАРИСТВО «КАРЛСБЕРГ УКРАЇНА»
PRIVATE JOINT-STOCK COMPANY CARLSBERG UKRAINE

Вих. № *2201-168* від «*26*» *березня* 2018 р.

Київська міська рада
29.03.2018 № **08/5559**

Голові постійної комісії Київської міської ради з питань містобудування, архітектури та землекористування Міщенку О.Г.

Щодо затримки розгляду питання відведення земельних ділянок по вул. Пирогівський шлях,94/96 у Голосіївському р-ні м.Києва (справа А-18547)

Шановний Олександре Григоровичу!

07.03.2018р. на адресу ПрАТ «Карлсберг Україна» було **отримано лист Департаменту земельних ресурсів Київської міської ради (КМДА)** від 02.03.2018р. №ЛПВ-24925 **щодо перевірки стану використання земельної ділянки по вул. Пирогівський шлях, 94/96 у Голосіївському р-ні м.Києва** (кадастровий номер 8 000 000 000:79:096:0005) та відповідальності за порушення земельного законодавства у разі ухилення від державної реєстрації земельних ділянок та подання недостовірної інформації щодо них.

Разом з тим, повідомляємо, що відповідно Договору купівлі-продажу від **04.03.2005р. ПАТ «Карлсберг Україна» було придбано майновий комплекс по вул. Червонопрапорна, 94/96 у Голосіївському районі м. Києва**. У зв'язку з необхідністю відведення відповідних земельних ділянок під майновим комплексом, на підставі доручення Заступника міського голови – секретаря Київради від 21.06.2005р. № 21525 було **розроблено проект землеустрою щодо відведення земельних ділянок** ПАТ «Карлсберг Україна» для будівництва, реконструкції, експлуатації та обслуговування адміністративно-складських будівель та допоміжних споруд з майданчиками для відстою і координації руху транспорту, складування та розвантаження тари по вул.Червонопрапорна, 94/96 у Голосіївському р-ні м.Києва.

У відповідності до вимог чинного законодавства України нами **було отримано необхідні погодження даного проекту землеустрою та 22.02.2017р. подано до Київської міської ради заяву з необхідними матеріалами** щодо відведення земельних ділянок ПАТ «Карлсберг Україна» для будівництва, реконструкції, експлуатації та обслуговування адміністративно-складських будівель та допоміжних споруд з майданчиками для відстою і координації руху транспорту, складування та розвантаження тари по вул.Червонопрапорна, 94/96 у Голосіївському р-ні м.Києва **(справа А-18547)**.

У зв'язку зі складною фінансовою ситуацією та відміною намірів будівництва на даних земельних ділянках ПАТ «Карлсберг Україна» було надіслано листа на комісію Київської міської ради з питань містобудування, архітектури та землекористування (вх..№08/3546 від 27.02.2017р) щодо розгляду на основі поданого проекту землеустрою питання відведення земельних ділянок ПАТ «Карлсберг Україна» **для експлуатації та обслуговування** адміністративно-складських будівель та допоміжних споруд з майданчиками для відстою і координації руху транспорту, складування та розвантаження тари по вул. Червонопрапорна, 94/96 у Голосіївському р-ні м.Києва.

Проект рішення Київради щодо відведення земельних ділянок було опрацьовано комісією Київради з питань транспорту, зв'язку та реклами, на засіданні якої були присутні представники ПАТ «Карлсберг Україна». Так, **відповідно до протоколу №13 засідання від 27.06.2017р., було рекомендовано** постійній комісії Київської міської ради з питань містобудування, архітектури та землекористування **направити зазначений проект рішення на розгляд постійної комісії Київської міської ради з питань екологічної політики.**

Відповідно до протоколу №16 засідання комісії Київської міської ради з питань містобудування, архітектури та землекористування від **18.07.2017р. було прийнято рішення про**

03026, Україна, м. Київ, вул. Пирогівський шлях, 137
Тел.: +380 (44) 490 29 33 Факс: +380 (44) 490 29 29
137, Pyrohivskiy shliakh str., Kyiv, 03026, Ukraine
Phone 044 490 29 33 Fax 044 490 29 29
www.carlsbergukraine.com

відкладення розгляду питання відведення земельних ділянок ПАТ «Карлсберг Україна» **та створення робочої групи** зі складу членів постійної комісії Київської міської ради з питань містобудування, архітектури та землекористування **для додаткового вивчення питання**.

Нами неодноразово було надіслано листи на адресу Голови комісії Київської міської ради з питань містобудування, архітектури та землекористування та голови створеної робочої групи Петровця О.Ф. **щодо прискорення розгляду питання робочою групою та залучення представників ПАТ «Карлсберг Україна»** для сприяння в розгляді питання робочою групою.

В свою чергу, **листом від 02.01.2018р. №08/281-08** Постійною комісією Київської міської ради з питань містобудування, архітектури та землекористування було повідомлено, що **постійна комісія повернеться до розгляду зазначеного проекту рішення після отримання протоколу засідання робочої групи**.

Станом на сьогоднішній день **пройшло більше 1 року та 1 місяця (397 днів) з дати подання пакету документів до Київської міської ради** та **більше 8 (восьми) місяців з моменту створення робочої групи** щодо додаткового вивчення питання відведення земельних ділянок, проте **засідання робочої групи не відбулось, висновку за результатами** роботи робочої групи **не надано,** в свою чергу **подальшого розгляду питання не відбувається**.

У зв'язку із затягуванням розгляду питання робочою групою та відсутністю по суті розгляду питання відведення земельних ділянок під придбаним майновим комплексом ПАТ «Карлсберг Україна» для експлуатації та обслуговування адміністративно-складських будівель та допоміжних споруд з майданчиками для відстою і координації руху транспорту, складування та розвантаження тари по вул.Червонопрапорна, 94/96 у Голосіївському р-ні м.Києва (справа А-18547), просимо Вас прискорити розгляд питання комісією та сприяти винесенню питання на сесію Київради.

З повагою,
Генеральний директор _____ Є.В. Шевченко

Задніпряний Ю. В.
тел. (050) 330 40 46

Київський міський голова

До листа ПАТ "Карлсберг Україна" від 26.03.2018 № 2201-167

Прокопіву В.В.

Прошу розглянути в установленому порядку.

В. КЛИЧКО

27 березня 2018 р.
№ 11048

001

Carlsberg Ukraine

ПРИВАТНЕ АКЦІОНЕРНЕ ТОВАРИСТВО «КАРЛСБЕРГ УКРАЇНА»
PRIVATE JOINT-STOCK COMPANY CARLSBERG UKRAINE

Вих. №2201-167 від «26» 03 2018 р.

Київському міському голові
Кличку В.В.

Київська міська державна адміністрація
27.03.2018 № 11048

Щодо затримки розгляду питання відведення земельних ділянок по вул. Пирогівський шлях,94/96 у Голосіївському р-ні м.Києва (справа А-18547)

Шановний Віталію Володимировичу!

07.03.2018р. на адресу ПрАТ «Карлсберг Україна» було **отримано лист Департаменту земельних ресурсів Київської міської ради (КМДА)** від 02.03.2018р. №ЛПВ-24925 **щодо перевірки стану використання земельної ділянки по вул. Пирогівський шлях, 94/96 у Голосіївському р-ні м.Києва** (кадастровий номер 8 000 000 000:79:096:0005) та відповідальності за порушення земельного законодавства у разі ухилення від державної реєстрації земельних ділянок та подання недостовірної інформації щодо них.

Разом з тим, повідомляємо, що відповідно Договору купівлі-продажу від **04.03.2005р. ПАТ «Карлсберг Україна» було придбано майновий комплекс по вул. Червонопрапорна, 94/96 у Голосіївському районі м. Києва**. У зв'язку з необхідністю відведення відповідних земельних ділянок під майновим комплексом, на підставі доручення Заступника міського голови – секретаря Київради від 21.06.2005р. № 21525 було **розроблено проект землеустрою щодо відведення земельних ділянок** ПАТ «Карлсберг Україна» для будівництва, реконструкції, експлуатації та обслуговування адміністративно-складських будівель та допоміжних споруд з майданчиками для відстою і координації руху транспорту, складування та розвантаження тари по вул.Червонопрапорна, 94/96 у Голосіївському р-ні м.Києва.

У відповідності до вимог чинного законодавства України нами **було отримано необхідні погодження даного проекту землеустрою та 22.02.2017р. подано до Київської міської ради заяву з необхідними матеріалами** щодо відведення земельних ділянок ПАТ «Карлсберг Україна» для будівництва, реконструкції, експлуатації та обслуговування адміністративно-складських будівель та допоміжних споруд з майданчиками для відстою і координації руху транспорту, складування та розвантаження тари по вул.Червонопрапорна, 94/96 у Голосіївському р-ні м.Києва **(справа А-18547)**.

У зв'язку зі складною фінансовою ситуацією та відміною намірів будівництва на даних земельних ділянках ПАТ «Карлсберг Україна» було надіслано листа на комісію Київської міської ради з питань містобудування, архітектури та землекористування (вх..№08/3546 від 27.02.2017р) щодо розгляду на основі поданого проекту землеустрою питання відведення земельних ділянок ПАТ «Карлсберг Україна» **для експлуатації та обслуговування** адміністративно-складських будівель та допоміжних споруд з майданчиками для відстою і координації руху транспорту, складування та розвантаження тари по вул. Червонопрапорна, 94/96 у Голосіївському р-ні м.Києва.

Проект рішення Київради щодо відведення земельних ділянок було опрацьовано комісією Київради з питань транспорту, зв'язку та реклами, на засіданні якої були присутні представники ПАТ «Карлсберг Україна». Так, **відповідно до протоколу №13 засідання від 27.06.2017р., було рекомендовано** постійній комісії Київської міської ради з питань містобудування, архітектури та землекористування **направити зазначений проект рішення на розгляд постійної комісії Київської міської ради з питань екологічної політики.**

Відповідно до протоколу №16 засідання комісії Київської міської ради з питань містобудування, архітектури та землекористування від **18.07.2017р. було прийнято рішення про відкладення розгляду питання** відведення земельних ділянок ПАТ «Карлсберг Україна» **та**

03026, Україна, м. Київ, вул. Пирогівський шлях, 137
Тел.: +380 (44) 490 29 33 Факс: +380 (44) 490 29 29
137, Pyrohivskiy shliakh str., Kyiv, 03026, Ukraine
Phone 044 490 29 33 Fax 044 490 29 29
www.carlsbergukraine.com

створення робочої групи зі складу членів постійної комісії Київської міської ради з питань містобудування, архітектури та землекористування **для додаткового вивчення питання**.

Нами неодноразово було надіслано листи на адресу Голови комісії Київської міської ради з питань містобудування, архітектури та землекористування Міщенко О.Г. та голови створеної робочої групи Петровцю О.Ф. **щодо прискорення розгляду питання робочою групою та залучення представників ПАТ «Карлсберг Україна»** для сприяння в розгляді питання робочою групою.

В свою чергу, **листом від 02.01.2018р. №08/281-08** Постійною комісією Київської міської ради з питань містобудування, архітектури та землекористування було повідомлено, що **постійна комісія повернеться до розгляду зазначеного проекту рішення після отримання протоколу засідання робочої групи**.

Станом на сьогоднішній день **пройшло більше 1 року та 1 місяця (397 днів) з дати подання пакету документів до Київської міської ради** та **більше 8 (восьми) місяців з моменту створення робочої групи** щодо додаткового вивчення питання відведення земельних ділянок, проте **засідання робочої групи не відбулось, висновку за результатами** роботи робочої групи **не надано,** в свою чергу **подальшого розгляду питання не відбувається**.

У зв'язку із затягуванням розгляду питання робочою групою та відсутністю по суті розгляду питання відведення земельних ділянок під придбаним майновим комплексом ПАТ «Карлсберг Україна» для експлуатації та обслуговування адміністративно-складських будівель та допоміжних споруд з майданчиками для відстою і координації руху транспорту, складування та розвантаження тари по вул.Червонопрапорна, 94/96 у Голосіївському р-ні м.Києва (справа А-18547), просимо Вас прискорити розгляд питання у відповідних комісіях Київради та сприяти винесенню питання на сесію Київради.

З повагою,
Генеральний директор _____ Є.В. Шевченко

Задніпряний Ю. В.
тел. (050) 330 40 46

ПРИЙНЯТО 26 БЕР 2018
АПАРАТ ВИКОНАВЧОГО ОРГАНУ КИЇВСЬКОЇ МІСЬКОЇ РАДИ (КИЇВСЬКОЇ МІСЬКОЇ ДЕРЖАВНОЇ АДМІНІСТРАЦІЇ)
УПРАВЛІННЯ ДОКУМЕНТООБІГУ ТА АНАЛІЗУ СЛУЖБОВОЇ КОРЕСПОНДЕНЦІЇ
П.І.Б. _____
Тел.: 202 75 58, 202 74 22

П.11.2.2

А-23659

Київська міська рада
28.02.2018 № **08/3552**

Голові постійної комісії Київської міської ради з питань містобудування, архітектури та землекористування

Міщенку Олександру Григоровичу

Голови правління ОСББ «Наше Майбутнє»

Чайківської Тетяни Федорівни

Шановний Олександре Григоровичу!

На розгляді постійної комісії Київської міської ради з питань містобудування, архітектури та землекористування знаходиться питання щодо надання в користування ОСББ «НАШЕ МАЙБУТНЄ» земельної ділянки для обслуговування та утримання житлового будинку на площі Оболонській, 2А в Оболонському районі міста Києва (кадастрова справа А23659).

З метою, підтвердження намірів мешканців будинку стосовно оформлення в користування ОСББ «НАШЕ МАЙБУТНЄ» земельної ділянки для обслуговування та утримання житлового будинку на площі Оболонській, 2А направляю вам копію протоколу загальних зборів від 27 липня 2016 року.

Прошу долучити зазначені документи до матеріалів кадастрової справи А23659 та забезпечити її винесення на засідання постійної комісії Київської міської ради з питань містобудування, архітектури та землекористування.

Додаток: копія протоколу загальних зборів від 27 липня 2016 року на 4 аркушах.

З повагою

Т. Чайківська

28.02.2018

ПРОТОКОЛ № 2
зборів ОСББ «НАШЕ МАЙБУТНЄ»
за місцезнаходженням: 04210, м. Київ, площа Оболонська, будинок 2-а

м. Київ

27 липня 2016 року

І. ЗАГАЛЬНА ІНФОРМАЦІЯ

Загальна кількість співвласників багатоквартирного будинку: 120 (сто двадцять) осіб.
Загальна площа всіх квартир та нежитлових приміщень багатоквартирного будинку: 6767 м².
У зборах взяли участь особисто та/або через представників співвласники в кількості 83 (вісімдесят три) особи, яким належать квартири та/або нежитлові приміщення багатоквартирного будинку загальною площею 4 893.6 м².

Загальні збори співвласників багатоквартирного будинку за місцезнаходженням: 04210, м. Київ, Оболонська площа, будинок 2-А – є правомочними.

Запрошені особи:

1. Богуславський Дмитро Григорович, зареєстрований за адресою: м. Київ, пл. Оболонська, буд. 2-А. кв. 93.
2. Мельниченко Василь Анатолійович, зареєстрований за адресою: м. Київ, пл. Оболонська, буд. 2-А, в. 116

Письмове опитування не проводилось.

Невід'ємною частиною цього протоколу є підписні листи з особистими підписами співвласників будинку (їх представників), які приймали участь в зборах співвласників багатоквартирного будинку за місцезнаходженням: м. Київ, площа Оболонська, буд. 2-а "НАШЕ МАЙБУТНЄ" (далі «збори») , з підписами за результатами голосування щодо кожного з питань порядку денного.

ІІ. ПОРЯДОК ДЕННИЙ ЗБОРІВ

1. Організаційні питання .
2. Звіт голови правління за період (16.03.2016 – 27.032016)
3. Визначення співвласниками форми управління будинком.
4. Оформлення технічної документації на прибудинкову територію.
5. Членські вноси на утримання будинку та прибудинкової території.
6. Різне

ІІІ. РОЗГЛЯД ПИТАНЬ ПОРЯДКУ ДЕННОГО ЗБОРІВ

Питання порядку денного:

1 Організаційні питання

Пропозиція, яка ставиться на голосування щодо питання порядку денного:
Запропоновано обрати головуючим на зборах об'єднання співвласників багатоквартирного будинку 2-а за адресою: м. Київ, пл. Оболонська – Богуславського Дмитра Григоровича та секретарем на зборах об'єднання співвласників багатоквартирного будинку 2-а за адресою: м. Київ, пл. Оболонська – Дзюбенко Лілію Володимирівну

Підпис(и), прізвище(а), ініціали особи (осіб), що склала(и) протокол *(повторюється на кожній сторінці)*

Україна * Об'єднання * м. Київ * Об'єднання співвласників багатоквартирного будинку «НАШЕ МАЙБУТНЄ» Ідентифікаційний код 40436506

/Богуславський Д.Г./

/Дзюбенко Л.В./

Підсумки голосування:

«за» – 83 співвласника, загальна площа квартир та/або нежитлових приміщень яких становить 4893.6 м^2;

«проти» – 0 співвласників, загальна площа квартир та/або нежитлових приміщень яких становить 0 м^2;

«утримався» – 0 співвласників, загальна площа квартир та/або нежитлових приміщень яких становить 0 м^2.

Рішення прийняте

Обрати головуючим на зборах об'єднання співвласників багатоквартирного будинку 2-а за адресою: м. Київ, пл. Оболонська – Богуславського Дмитра Григоровича.

Обрати секретарем на зборах об'єднання співвласників багатоквартирного будинку 2-а за адресою: м. Київ, пл. Оболонська – Дзюбенко Лілію Володимирівну.

2.Звіт голови правління за період (16.03.2016 – 27.032016)

Пропозиція, яка ставиться на голосування щодо питання порядку денного:
Заслухати звіт голови правління Чайківської Тетяни Федорівни за період з 16.03.2016року по 27 .08.2016року та дати оцінку її роботи.

Підсумки голосування:

«за» – 83 співвласника, загальна площа квартир та/або нежитлових приміщень яких становить 4893.6 м^2;

«проти» – 0 співвласників, загальна площа квартир та/або нежитлових приміщень яких становить 0 м^2;

«утримався» – 0 співвласників, загальна площа квартир та/або нежитлових приміщень яких становить 0 м^2.

Рішення прийняте

Прийняти звіт голови правління Чайківської Тетяни Федорівни як задовільний.

3. Визначення співвласниками форми управління будинком

Пропозиція, яка ставиться на голосування щодо питання порядку денного:
Співвласники кв. 120 – Гуржій В.Г, кв. 12 – Злобар Г.О, кв.54 Кравченко Є.М внесли пропозицію про самостійне управління будинком з 10.08.2016. Доручити голові правління набрати потрібний штат працівників та заключити необхідні договори для утримання будинку та прибудинкової території.

Підсумки голосування:

«за» – 83 співвласника, загальна площа квартир та/або нежитлових приміщень яких становить 4893.6 м^2;

«проти» – 0 співвласників, загальна площа квартир та/або нежитлових приміщень яких становить 0 м^2;

«утримався» – 0 співвласників, загальна площа квартир та/або нежитлових приміщень яких становить 0 м^2.

Рішення прийняте

Підпис(и), прізвище(а), ініціали особи (осіб), що склала(и) протокол *(повторюється на кожній сторінці)* /Богуславський Д.Г./

/Дзюбенко Л.В./

Україна * Об'єднання співвласників багатоквартирного будинку м. Київ * «НАШЕ МАЙБУТНЄ» Ідентифікаційний код 40436500

Співвласниками ОСББ «НАШЕ МАЙБУТНЄ» прийнято рішення про самостійне управління будинком 2-А за адресою» м. Київ, пл. Оболонська з 10.08.2016року Доручити голові правління набрати потрібний штат працівників та заключити потрібні договори для самостійного управління будинком та прибудинкової території.

4. **Оформлення технічної документації на прибудинкову територію.**

Пропозиція, яка ставиться на голосування щодо питання порядку денного:
Співвласники кв. 13-Гаврилюк В.І, кв.56 – Бабак О.А, кв. 107 –Дяченко І.В, кв.88 – Безродная И.В, запропонували звернутися до Державного інституту земельних відносин або іншого закладу з проханням виготовити технічну документацію на земельну ділянку біля нашого будинку.

Підсумки голосування:
«за» – 82 співвласника загальна площа квартир та/або нежитлових приміщень яких становить 4855.3м ^{2};
«проти» – 0 співвласників, загальна площа квартир та/або нежитлових приміщень яких становить 0 м^2;
«утримався» – 1 співвласник, загальна площа квартир та/або нежитлових приміщень яких становить 38.35 м^2.

Рішення прийняте
Співвласники ОСББНАШЕ МАЙБУТНЄ» вирішили доручити голові правління та члену правління Дзюбенко Л.В забезпечити виготовлення технічної документації на зазначену земельну ділянку біля будинку 2-А Оболонської площі. Доручити голові правління заключити договір з відповідним закладом та зібрати кошти -400грн/квартири для оплати послуг згідно тарифів виконавця.

5. **Членські внески на утримання будинку та прибудинкової території.**

Рішення 5.1
Пропозиція, яка ставиться на голосування щодо питання порядку денного:
Співвласник кв. 95 – Старкова О.Д та кв. 119 – Кошелев І.Є запропонували визначити щомісячні членські внески на утримання будинку та прибудинкової території в розмірі 4.00 (чотири) грн00 коп за один метр квадратний.

Підсумки голосування:
«за» – 83 співвласника, загальна площа квартир та/або нежитлових приміщень яких становить 4893.6 м^2;
«проти» – 0 співвласників, загальна площа квартир та/або нежитлових приміщень яких становить 0 м^2;
«утримався» – 0 співвласників, загальна площа квартир та/або нежитлових приміщень яких становить 0 м^2.

Рішення прийняте
З 10.08.02016року щомісячні членські внески на утримання будинку та прибудинкової території будуть складати 4.00 (чотири)грн.00 коп.

Рішення 5.2
Пропозиція, яка ставиться на голосування щодо питання порядку денного:

Підпис(и), прізвище(а), ініціали особи (осіб), що склала(и) протокол *(повторюється стільки разів, скільки квартир)*

Україна * Об'єднання власників багатоквартирного будинку м. Київ «НАШЕ МАЙБУТНЄ» Ідентифікаційний код 40436500

/Богуславський Д.Г./
/Дзюбенко Л.В./

Пропоновано встановити, що оплата за утримання будинку та прибудинкової території має буди здійснена до 20 числа місяця, що слідує за оплачуваним.

Підсумки голосування:

«за» – 82 співвласник, загальна площа квартир та/або нежитлових приміщень яких становить 4855.3 м^2;

«проти» – 0 співвласників, загальна площа квартир та/або нежитлових приміщень яких становить 0 м^2;

«утримався» – 1 співвласників, загальна площа квартир та/або нежитлових приміщень яких становить 38.35 м^2.

Рішення прийняте

Оплата за утримання будинку а прибудинкової території має буди здійснена до 20 числа місяця, що слідує за оплачуваним.

Рішення 5.3

Пропозиція, яка ставиться на голосування щодо питання порядку денного:

Пропоновано встановити, що у випадку оплати пізніше ніж 20 числа місяця, що слідує за оплачуваним, додатково підлягає сплаті 10% від суми, що сплачується за утримання будинку та прибудинкової території за відповідний місяць.

Підсумки голосування:

«за» – 81 співвласник, загальна площа квартир та/або нежитлових приміщень яких становить 4800.55 м^2;

«проти» – 1 співвласник, загальна площа квартир та/або нежитлових приміщень яких становить 54.7 м^2;

«утримався» – 1 співвласник, загальна площа квартир та/або нежитлових приміщень яких становить 38.35 м^2.

Рішення прийняте

У випадку оплати пізніше ніж 20 числа місяця, що слідує за оплачуваним, додатково підлягає сплаті 10% від суми, що сплачується за утримання будинку та прибудинкової території за відповідний місяць.

Рішення 5.4

Пропозиція, яка ставиться на голосування щодо питання порядку денного:

Пропоновано згідно рішення загальних зборів про самостійне управління будинком здійснювати платежі на рахунок ОСББ «НАШЕ МАЙБУТНЄ»

Підсумки голосування:

«за» – 79 співвласників, загальна площа квартир та/або нежитлових приміщень яких становить 4610м^2;

«проти» – 0 співвласників, загальна площа квартир та/або нежитлових приміщень яких становить 0 м^2;

«утримався» – 0 співвласників, загальна площа квартир та/або нежитлових приміщень яких становить 0 м^2.

Рішення прийняте

Встановити, що починаючи зі сплати за утримання будинку та прибудинкової території з 10 липня 2016 року, має бути здійснена до 20 серпня 2016року. Оплата має здійснюватися на поточний рахунок ПриватБанку №26004052660925 та МФО 320649

Підпис(и), прізвище(а), ініціали особи (осіб), що склала(и) протокол *(повторюється на зворотній сторінці)*

/Богуславський Д.Г./

/Дзюбенко Л.В./

Україна * Об'єднання * м.Київ * будинку * багатоквартирного * «НАШЕ МАЙБУТНЄ» * Ідентифікаційний код 40436506

П.11.2.3

КИЇВСЬКА МІСЬКА РАДА

VIII СКЛИКАННЯ

А-24408

ПОСТІЙНА КОМІСІЯ З ПИТАНЬ ЕКОЛОГІЧНОЇ ПОЛІТИКИ

01044, м. Київ, вул. Хрещатик, 36 к.1005/1 *тел.:(044)202-70-76, тел./факс:(044)202-72-31*

Витяг з протоколу № 4/57

засідання постійної комісії Київської міської ради з питань екологічної політики

від 21.03.2018

Місце проведення: Київська міська рада, м. Київ, вул. Хрещатик, 36, п'ятий поверх, кабінет 514, початок проведення засідання о 14:00.

Склад комісії: 8 депутатів Київської міської ради.

Присутні: 8 депутатів Київської міської ради – членів постійної комісії:

Яловий К.В.	– голова постійної комісії, головуючий;
Пилипенко С.О.	– заступник голови постійної комісії;
Сандалова Г.О.	– заступник голови постійної комісії;
Новіков О.О.	– секретар постійної комісії;
Антонова О.Ю.	– член постійної комісії;
Мірошниченко І.М.	– член постійної комісії;
Москаль Д.Д.	– член постійної комісії;
Пинзеник О.О.	– член постійної комісії.

Запрошені:

Петровець О.Ф.	– депутат Київської міської ради;
Мосійчук Ю.А.	– заступник директора Департаменту земельних ресурсів виконавчого органу Київської міської ради (Київської міської державної адміністрації);
Зайченко Т.В.	– заступник директора Департаменту містобудування та архітектури виконавчого органу Київської міської ради (Київської міської державної адміністрації) – начальник управління регулювання забудови міста;
Малихін О.В.	– заступник директора Департаменту житлово-комунальної інфраструктури виконавчого органу Київської міської ради (Київської міської державної адміністрації) – начальник управління житлово-комунальної політики;
Мальований А.М.	– в.о. начальника Управління екології та природних ресурсів виконавчого органу Київської міської ради (Київської міської державної адміністрації);

Мотуз В.В.	– заступник генерального директора КО «Київзеленбуд»;
Бабій М.О.	– начальник управління ритуальних послуг Департаменту житлово-комунальної інфраструктури виконавчого органу Київської міської ради (Київської міської державної адміністрації);
Дюжев С.А.	– головний спеціаліст Інституту архітектурного менеджменту;
Дубів Ю.Я.	– представник КП «Дарницьке ЛПГ»;
Балич Я.М.	– головний інженер ПрАТ «Фанери та плити»;
Дюбенкова Н.В.	– представник ТОВ «Будінвест КМ»;
Сколота Я.Ю.	– представник КП «Плесо»;
Козир В.В.	– помічник депутата Київської міської ради Мондриївського В.М.;
Петелицький М.	– представник ГО «Водний Рух Київщини»;
Ященко А.П.	– інженер з охорони навколишнього середовища ритуальної служби СКП «Київський крематорій»;
Борейко В.Є.	– директор громадської організації «Київський еколого-культурний центр»;
Гончаров Р.В.	– автор електронної петиції;
Каленська К.О.	– член громадської спілки «Труханів острів»;
Кочерга О.А.	– член ініціативної групи селище Шевченко;
Малько І.В.	– представник громади, Крістерова гірка;
Омельченко О.	– представник громади;
Омельченко А.	– представник громади;
Пашков А.С.	– по кадастровій справі К-29885;
Сімановський О.В.	– начальник Територіального управління Державної судової адміністрації України в місті Києві;
Шаманський Я.Л.	– представник ініціативної групи.

Порядок денний:

22. Про розгляд проекту рішення Київської міської ради «Про передачу товариству з обмеженою відповідальністю «Бетон Комплекс» земельної ділянки для експлуатації та обслуговування виробничих та адміністративних будівель і споруд на вул. Резервній, 8 в Оболонському районі м. Києва», А-24468 (доручення заступника міського голови – секретаря Київської міської ради від 22.01.2018 № 08/231-119/ПР).

СЛУХАЛИ:

Яловий К.В.

ВИРІШИЛИ: Підтримати проект рішення Київської міської ради «Про передачу товариству з обмеженою відповідальністю «Бетон Комплекс» земельної ділянки для експлуатації та обслуговування виробничих та адміністративних будівель і споруд на вул. Резервній, 8 в Оболонському районі м. Києва», А-24468 (доручення заступника міського голови – секретаря Київської міської ради від 22.01.2018 № 08/231-119/ПР).

ГОЛОСУВАЛИ: За – 6, Проти – 0, Утримались – 1, Не голосували – 1.

Рішення прийнято.

Голова комісії **Костянтин Яловий**

Секретар комісії **Олексій Новіков**

КИЇВСЬКА МІСЬКА РАДА

VIII СКЛИКАННЯ

ПОСТІЙНА КОМІСІЯ З ПИТАНЬ КУЛЬТУРИ, ТУРИЗМУ ТА ІНФОРМАЦІЙНОЇ ПОЛІТИКИ

01044, м. Київ, вул. Хрещатик, 36 *тел.:(044)202-72-25, тел./факс(044)202-73-05*

Протокол №28
позачергового засідання постійної комісії Київської міської ради з питань культури, туризму та інформаційної політики (Комісії)

м. Київ 08.12.2016

Присутні депутати Комісії: ***Муха Вікторія Вячеславівна*** *– голова Комісії,* ***Бенюк Богдан Михайлович*** *– заступник голови Комісії,* ***Поживанов Олександр Михайлович*** *– секретар Комісії.*

Відсутні депутати Комісії: ***Березницька Людмила Іванівна*** *– член Комісії.* ***Таранов Андрій Володимирович*** *– член Комісії.*

Присутні та запрошені:

Шибанов Ярослав Миколайович — начальник відділу з суспільно-політичних питань управління з питань внутрішньої політики та зв'язків з громадськістю Департаменту суспільних комунікацій виконавчого органу Київської міської ради (Київської міської державної адміністрації);

Кравченко Ілля Іванович – голова Громадської організації "Об'єднання працівників культури України".

Голосували за порядок денний в цілому.
«За» - 3; «Проти» - 0; «Утримався» - 0.
Рішення прийнято.

Порядок денний

1. Розгляд **проекту рішення Київської міської ради** «Про надання релігійній громаді Української Православної Церкви парафії Володимирської ікони Божої Матері у Подільському районі м. Києва земельної ділянки для експлуатації та обслуговування церкви, недільної школи та церковного будинку на просп. Георгія Гонгадзе, 21а у Подільському районі м. Києва» (А-22286)

(подання директора Департаменту земельних ресурсів виконавчого органу КМР (КМДА) О.Поліщука, доручення заступника міського голови – секретаря Київської міської ради В. Прокопіва від 24.11.2016 №08/231- 4740/ПР).

2. Розгляд **проекту рішення Київської міської ради** «Про перейменування проспекту у місті Києві»

(подання Київського міського голови В. Кличка, доручення заступника міського голови – секретаря Київської міської ради В. Прокопіва від 05.12.2016 №08/231- 4798/ПР).

3. Розгляд **проекту рішення Київської міської ради** «Про затвердження змін до Статуту комунального закладу «Концертний заклад культури «Київський академічний муніципальний духовий оркестр».

(подання постійної комісії Київської міської ради з питань культури, туризму та інформаційної політики, доручення заступника міського голови – секретаря Київської міської ради В. Прокопіва від 08.12.2016 №08/231-4861./ПР).

По питанню №1.

Слухали: В.В. Муху про **проект рішення Київської міської ради** «Про надання релігійній громаді Української Православної Церкви парафії Володимирської ікони Божої Матері у Подільському районі м. Києва земельної ділянки для експлуатації та обслуговування церкви, недільної школи та церковного будинку на просп. Георгія Гонгадзе, 21а у Подільському районі м. Києва.

Інформувала, що зазначена земельна ділянка забудована, є чинний договір оренди.

Виступили: Б.М. Бенюк висловився проти зазначеного проекту рішення Київради.

Голосували: «За» - 1; «Проти» - 1; «Утримався» - 1.

Ухвалили: *рішення не прийняте.*

По питанню №2.

Слухали: В.В. Муху про **проект рішення Київської міської ради** «Про перейменування проспекту у місті Києві».

Мова йде про перейменування проспекту Генерала Ватутіна у Деснянському та Дніпровському районах на проспект Романа Шухевича.

Виступили: Шибанов Я.М. інформував, що зазначене питання розглядалося у переліку інших перейменувань на пленарному засіданні сесії Київради 07.07.2016, було зняте на доопрацювання. Пройшло необхідну процедуру.

О.М. Поживанов задав питання чи розглядалося зазначене перейменування постійною комісією Київської міської ради з питань місцевого самоврядування, міжнародних та регіональних зв'язків.

Шибанов Я.М. надав відповідь, що постійна комісія Київської міської ради з питань місцевого самоврядування, міжнародних та регіональних зв'язків підтримала зазначене питання.

Голосували: «За» - 3; «Проти» - 0; «Утримався» - 0.

Ухвалили: проект рішення Київської міської ради «Про перейменування проспекту у місті Києві» підтримати.

По питанню №3.

Слухали: В.В. Муху про **проект рішення Київської міської ради** «Про затвердження змін до Статуту комунального закладу «Концертний заклад культури «Київський академічний муніципальний духовий оркестр».

Зазначила, що проект рішення підготовлений за поданням постійної комісії Київської міської ради з питань культури, туризму та інформаційної політики з метою пришвидшення процедури його погодження та внесення до порядку денного пленарного засідання сесії Київської міської ради,

Рішення приймається з метою приведення Статуту Київського академічного муніципального духового оркестру у відповідність до законодавства, вимоги якого вступають в силу з січня 2017 року.

Виступили: Б.М. Бенюк наголосив на необхідності підтримки зазначеного проекту рішення.

Голосували: «За» - 3; «Проти» - 0; «Утримався» - 0.

Ухвалили: проект рішення Київської міської ради** «Про затвердження змін до Статуту комунального закладу «Концертний заклад культури «Київський академічний муніципальний духовий оркестр» **підтримати.

Голова Комісії Муха В.В.

Секретар Комісії Поживанов О.М.

Голові постійної комісії Київської міської ради з питань містобудування, архітектури та землекористування

Міщенко Олександру Григоровичу

представника ініціативної групи мешканців Подільського району м. Києва

Чернушевича Олександра Костянтиновича

тел.

Київська міська рада
11.01.2017 № 08/КО-255

Шановний, Олександр Григорович!

На розгляді Постійної комісії Київської міської ради з питань містобудування, архітектури та землекористування знаходиться або найближчим часом поступить **Проект рішення Київської міської ради №4740** - Про надання релігійній громаді Української Православної Церкви парафії Володимирської ікони Божої Матері у Подільському районі м. Києва земельної ділянки для експлуатації та обслуговування церкви, недільної школи та церковного будинку на просп. Георгія Гонгадзе, 21 а у Подільському районі м. Києва А-22286.

Відповідно до проекту пропонується надати релігійній громаді Української Православної Церкви парафії Володимирської ікони Божої Матері у Подільському районі м. Києва земельної ділянки 0,1600 га (кадастровий номер 8000000000:85:927:0004) в постійне користування.

Громада уважно вивчила та обговорила це питання як на рівні прихожан так і на рівні мешканців массиву Виноградар, де безпосередньо розташована церква, а також і серед мешканців Подільського району.

Хочемо проінформувати Вас про наступне:

- Храмовий комплекс знаходиться на даній ділянці з 2007 року;
- багато мешканців Виноградаря та Подолу є прихожанами цього комплексу;
- в Храмі стоїть унікальна ікона Божої Матері, яку подарували Храму саме мешканці Виноградаря;
- Отець настоятель Храму приймає активну участь в життєдіяльності місцевої громади. Безпосередньо приділяє увагу інвалідам, переселенцям, воїнам АТО і всіляко сприяє благоустрою мікрорайону. Неодноразові заходи, які були проведені завдяки його підтримці надали змогу вирішити багато важливих питань соціальної, просвітницької і культурної сфери місцевих мешканців.

Беручи до уваги всі факти, можна сказати, що Храмовий комплекс став культурним та духовним центром для громади Подільського району. Саме тому, ми мешканці массиву Виноградар та громада Подільського району звертаємось до Вас як до голови і до всіх членів Постійної комісії Київської міської ради з питань містобудування, архітектури та землекористування **з проханням підтримати Проект рішення Київської міської ради №4740.**

У Додатку наводимо підписи мешканців массиву Виноградар та Подільськогорайону, щодо підтримки нашого звернення та Проект рішення Київської міської ради №4740.

З повагою, представники ініціативної групи

„1" січня 2016

Чернуський Олександр Костянтинович
(ПІБ)
(підпис)

Пономарьов Валерій Яковлевич
(ПІБ)
(підпис)

(ПІБ)
(підпис)

КИЇВСЬКА МІСЬКА РАДА

VIII СКЛИКАННЯ

ПОСТІЙНА КОМІСІЯ З ПИТАНЬ ЕКОЛОГІЧНОЇ ПОЛІТИКИ

01044, м. Київ, вул. Хрещатик, 36 к.1005/1 *тел.:(044)202-70-76, тел./факс:(044)202-72-31*

№ 08/288/03-12

ВИТЯГ З ПРОТОКОЛУ № 12

м. Київ **07.06.2017**

ПРИСУТНІ

Яловий К.В. – голова постійної комісії, головуючий;
Пилипенко С.О. – заступник голови постійної комісії;
Сандалова Г.О. – заступник голови постійної комісії;
Новіков О.О. – секретар постійної комісії;
Антонова О.Ю. – член постійної комісії;
Мірошниченко І.М. – член постійної комісії;
Москаль Д.Д. – член постійної комісії;
Пинзеник О.О. – член постійної комісії;

Кондратюк Н.В. – головний спеціаліст, який забезпечує діяльність постійної комісії;
Дроздович А.В. – головний спеціаліст, який забезпечує діяльність постійної комісії.

ЗАПРОШЕНІ

Антоненко П.Д. – депутат Київської міської ради;
Дідовець Ю.В. – депутат Київської міської ради;
Пишняк В.П. – депутат Київської міської ради;
Попов Д.В. – депутат Київської міської ради;
Мальований А.М. – заступник директора Департаменту міського благоустрою та збереження природного середовища – начальник управління екології та природних ресурсів;
Наконечний М.В. – генеральний директор ККО «Київзеленбуд»;
Єрмаков О.М. – начальник управління землеустрою та моніторингу земель Департаменту земельних ресурсів;
Бровко Д.Ф. – начальник управління контролю за отриманням зелених насаджень та надання послуг;
Дюжев С.А. – головний спеціаліст Інституту архітектурного менеджменту;
Омеляненко М.О. – помічник-консультант депутата Київради Попова Д.П.;
Борейко В.Є. – директор Київського еколого-культурного центру;
Коваленко О.Л. – голова комітету екології Громадської ради при Подільській районній в місті Києві державній адміністрації;
Строй С.Б. – представник ОСББ «ЖК Перовський»;
Єрмакова Т.М. – представник громади;

ПОРЯДОК ДЕННИЙ:

X.	**Розгляд проекту рішення «Про надання релігійній громаді Української Православної Церкви парафії Володимирської ікони Божої Матері у Подільському районі м. Києва земельної ділянки для експлуатації та обслуговування церкви, недільної школи та церковного будинку на просп. Георгія Гонгадзе, 21 а у Подільському районі м. Києва», А-22286.** *Доручення заступника міського голови – секретаря Київради Прокопіва В.В. від 24.11.16 № 08/231-4740/ПР.* **Доп. Поліщук О.Г., Мальований А.М., Наконечний М.В.**

X. СЛУХАЛИ:

Інформацію Ялового К.В. по суті проекту рішення Київради «Про надання релігійній громаді Української Православної Церкви парафії Володимирської ікони Божої Матері у Подільському районі м. Києва земельної ділянки для експлуатації та обслуговування церкви, недільної школи та церковного будинку на просп. Георгія Гонгадзе, 21 а у Подільському районі м. Києва», А-22286.

В ОБГОВОРЕННІ ВЗЯЛИ УЧАСТЬ: Яловий К.В., Пилипенко С.О., Сандалова Г.О., Новіков О.О., Антонова О.Ю., Мірошниченко І.М., Москаль Д.Д., Пинзеник О.О., Єрмолаєв О.М.

ВИРІШИЛИ:

Пропозиція для голосування 1.:

Підтримати винесення на розгляд пленарного засідання Київради проекту рішення Київради «Про надання релігійній громаді Української Православної Церкви парафії Володимирської ікони Божої Матері у Подільському районі м. Києва земельної ділянки для експлуатації та обслуговування церкви, недільної школи та церковного будинку на просп. Георгія Гонгадзе, 21 а у Подільському районі м. Києва», А-22286.

ГОЛОСУВАЛИ: «за» – 0,
«проти» – 2,
«утримався» – 5.

РІШЕННЯ НЕ ПРИЙНЯТО.

Пропозиція для голосування 2.:

Відхилити винесення на розгляд пленарного засідання Київради проекту рішення Київради «Про надання релігійній громаді Української Православної Церкви парафії Володимирської ікони Божої Матері у Подільському районі м. Києва земельної ділянки для експлуатації та обслуговування церкви, недільної школи та церковного будинку на просп. Георгія Гонгадзе, 21 а у Подільському районі м. Києва», А-22286.

ГОЛОСУВАЛИ: «за» – одноголосно.

РІШЕННЯ ПРИЙНЯТО.

Голова **К. Яловий**

Секретар **О. Новіков**

Зареєстровано 22.03.2018

ПРОТОКОЛ № 38/436

засідання робочої групи, створеної 04.07.2017 на засіданні постійної комісії Київської міської ради з питань містобудування, архітектури та землекористування з розгляду проекту рішення «Про надання релігійній громаді Української Православної Церкви парафії Володимирської ікони Божої Матері у Подільському районі м. Києва земельної ділянки для експлуатації та обслуговування церкви, недільної школи та церковного будинку на просп. Георгія Гонгадзе, 21 а у Подільському районі м. Києва» кадастрова справа **А-22286**

від 16.03.2018

Місце проведення: Київська міська рада, м. Київ, вул. Хрещатик, 36, 10-й поверх, каб. 1017 об 14.00

Склад робочої групи: 3 депутати Київської міської ради.

Присутні: 2 депутати Київської міської ради, члени постійної комісії Київської міської ради з питань містобудування архітектури та землекористування:

Міщенко О. Г. - голова робочої групи, голова постійної комісії Київської міської ради з питань містобудування, архітектури та землекористування;

Назаренко В. Е. - член робочої групи, член постійної комісії Київської міської ради з питань містобудування, архітектури та землекористування.

Відсутні: 1 депутат Київської міської ради:

Зубко Ю. Г. - член робочої групи, член постійної комісії Київської міської ради з питань містобудування, архітектури та землекористування.

Запрошені та присутні:

Дзема Ю. А. - представник Департаменту земельних ресурсів виконавчого органу Київської міської ради (Київської міської державної адміністрації);

Ломко М. А. - представник Департаменту містобудування та архітектури виконавчого органу Київської міської ради (Київської міської державної адміністрації).

Розгляд (обговорення) питання:

Про розгляд проекту рішення «Про надання релігійній громаді Української Православної Церкви парафії Володимирської ікони Божої Матері у Подільському районі м. Києва земельної ділянки для експлуатації та обслуговування церкви, недільної школи та церковного будинку на просп. Георгія Гонгадзе, 21 а у Подільському районі м. Києва» *(доручення*

заступника міського голови – секретаря Київської міської ради від 24.11.2016 №08/231-4740/ПР) з матеріалами кадастрової справи **А-22286**, ПР-12151 від 24.11.2016.

СЛУХАЛИ: Міщенка О. Г. – голову робочої групи, голову постійної комісії.

ВИСТУПИЛИ: Назаренко В. Е.

Під час обговорення було зазначено:

- За інформацією Департаменту земельних ресурсів виконавчого органу Київської міської ради (Київська міська державна адміністрація) було встановлено, що рішенням Київської міської ради від 24.05.2007 № 664/1325 земельна ділянка надана в оренду на 15 років (до 29.12.2022 року) для будівництва, експлуатації та обслуговування церкви, недільної школи та церковного будинку (договір оренди земельної ділянки від 29.12.2007 № 85-6-00379).
- За інформацією кадастрової справи було встановлено, що на земельній ділянці розташований церковний комплекс загальною площею 451.8 кв. м. (храм-часовня площею 151.9 кв. м. та церковний будинок площею 299,9 кв. м.), що належить релігійній громаді на підставі свідоцтва про право власності на нерухоме майно від 27.07.2013, індексний номер 7007038 (витяг з Державного реєстру речових прав на нерухоме майно про реєстрацію права власності від 27.07.2013 індексний номер 7008077).
- Ділянка забудована на 30%.
- Заборгованість по платі за землю відсутня (довідка ДПІ у Подільському районі м. Києва від 30.03.2016 № 2949/10/26-56-12-03-14).

ВИРІШИЛИ: За пропозицією депутата Назаренка В. Е було ухвалено **відхилити проект рішення** «Про надання релігійній громаді Української Православної Церкви парафії Володимирської ікони Божої Матері у Подільському районі м. Києва земельної ділянки для експлуатації та обслуговування церкви, недільної школи та церковного будинку на просп. Георгія Гонгадзе, 21 а у Подільському районі м. Києва» **та відмовити в зміні форми користування з оренди на постійне користування.**

ГОЛОСУВАЛИ: «за» - 2, «проти» - 0, «утрималось» - 0, «не голосували» - 0.
Рішення прийнято.

Голова робочої групи О. Міщенко

член робочої групи В. Назаренко

П.11.2.5

КИЇВСЬКА МІСЬКА РАДА
VIII СКЛИКАННЯ
постійна комісія з питань торгівлі, підприємництва та регуляторної політики
01044, м. Київ, вул. Хрещатик, 36 к..1021 *тел.:(044)202-70-09, 202-73-11, факс:202-70-53*

А-22311

29.08.2016 № 08/286-399

Голові постійної комісії
Київської міської ради з питань
містобудування, архітектури
та землекористування
Міщенку О.Г.

Шановний Олександре Григоровичу!

Надаємо Вам для врахування витяг з протоколу №20 від 27 липня 2016 року засідання постійної комісії Київської міської ради з питань торгівлі, підприємництва та регуляторної політики

ПРИСУТНІ ДЕПУТАТИ:

Бродський О.Я. - голова постійної комісії
Овраменко О.В. - секретар постійної комісії
Попов Д.В. - заступник голови постійної комісії
Ярмоленко Ю.О. - заступник голови постійної комісії

ВІДСУТНІ:

Башлаков С.В. - заступник голови постійної комісії

ЗАПРОШЕНІ:

Томашевська М.О. - заступник директора Департаменту земельних ресурсів

ПОРЯДОК ДЕННИЙ:

8. Про повторний розгляд проекту рішення Київської міської ради «Про передачу земельної ділянки товариству з обмеженою відповідальністю "Ресторан "Тарас Бульба" для експлуатації та обслуговування закладу громадського харчування на просп. Перемоги, 84-б у Шевченківському районі м. Києва».

Кадастрова справа - А-22311

Доповідач: Директор Департаменту земельних ресурсів – Поліщук Олексій Григорович

Питання 8.

СЛУХАЛИ: інформацію голови постійної комісії О. Бродського щодо повторного розгляду проекту рішення Київської міської ради «Про передачу земельної ділянки товариству з обмеженою відповідальністю "Ресторан "Тарас Бульба" для експлуатації та обслуговування закладу громадського харчування на просп. Перемоги, 84-б у Шевченківському районі м. Києва».

Кадастрова справа -А-22311

В обговоренні взяли участь: О.Бродський, Д.Попов, О.Овраменко, Ю.Ярмоленко, М.Томашевська

В результаті обговорення депутати вирішили підтримати цей проект рішення.

УХВАЛИЛИ:

1. Підтримати проект рішення Київської міської ради «Про передачу земельної ділянки товариству з обмеженою відповідальністю "Ресторан "Тарас Бульба" для експлуатації та обслуговування закладу громадського харчування на просп. Перемоги, 84-б у Шевченківському районі м. Києва».

Кадастрова справа -А-22311

ГОЛОСУВАЛИ: ЗА– одноголосно, **Проти**–немає, **Утримались** – немає

З оригіналом згідно

Голова постійної комісії О. Бродський

Антонюк 202-73-11

КИЇВСЬКА МІСЬКА РАДА

VIII СКЛИКАННЯ

А-22311

ПОСТІЙНА КОМІСІЯ З ПИТАНЬ ЕКОЛОГІЧНОЇ ПОЛІТИКИ

01044, м. Київ, вул. Хрещатик, 36 к.1005/1 *тел.:(044)202-70-76, тел./факс:(044)202-72-31*

ВИТЯГ З ПРОТОКОЛУ № 2/55

засідання постійної комісії Київської міської ради з питань екологічної політики

від 14.02.2018

Місце проведення: Київська міська рада, м. Київ, вул. Хрещатик, 36, десятий поверх, кабінет 1017, початок проведення засідання о 14:00.

Склад комісії: 8 депутатів Київської міської ради.

Присутні: 8 депутатів Київської міської ради – членів постійної комісії:

Яловий К.В.	– голова постійної комісії, головуючий;
Пилипенко С.О.	– заступник голови постійної комісії;
Сандалова Г.О.	– заступник голови постійної комісії;
Новіков О.О.	– секретар постійної комісії;
Антонова О.Ю.	– член постійної комісії;
Мірошниченко І.М.	– член постійної комісії;
Москаль Д.Д.	– член постійної комісії;
Пинзеник О.О.	– член постійної комісії.

Запрошені:

Гришко В.В.	– депутат Київської міської ради;
Задерейко А.І.	– депутат Київської міської ради;
Фіщук А.В.	– директор Департаменту міського благоустрою виконавчого органу Київської міської ради (Київської міської державної адміністрації);
Симонов С.А.	– директор Департаменту транспортної інфраструктури виконавчого органу Київської міської ради (Київської міської державної адміністрації);
Панчій Т.М.	– перший заступник директора Департаменту міського благоустрою виконавчого органу Київської міської ради (Київської міської державної адміністрації);
Кулаковський Ю.П.	– заступник директора Департаменту земельних ресурсів виконавчого органу Київської міської ради (Київської міської державної адміністрації);
Мальований А.М.	– заступник начальника Управління екології та природних ресурсів виконавчого органу Київської

	міської ради (Київської міської державної адміністрації);
Наконечний М.В.	– генеральний директор КО «Київзеленбуд»;
Заславський М.В.	– директор КП «Київська міська лікарня ветеринарної медицини»;
Мотуз В.В.	– заступник генерального директора КО «Київзеленбуд»;
Осипов В.О.	– заступник генерального директора з експлуатаційного утримання, розвитку та функціонування вулично-дорожньої мережі КК «Київавтодор»;
Гінзула М.Я.	– начальник служби екологічного нагляду на землях водного фонду;
Дюжев С.А.	– головний спеціаліст Інституту архітектурного менеджменту;
Агеєва В.С.	– голова ГО «За збереження Біличанського лісу»;
Давиденко В.О.	– представник за довіреністю Лапунова В.В.;
Корецький С.П.	– представник ГО «Незалежний інтелектуальний центр»;
Ренк Я.Я.	– автор електронної петиції;
Чумак К.А.	– представник ГО «Водний Рух Київщини».

Порядок денний:

35. Про повторний розгляд проекту рішення Київської міської ради «Про передачу земельної ділянки товариству з обмеженою відповідальністю «Ресторан «Тарас Бульба» для експлуатації та обслуговування закладу громадського харчування на просп. Перемоги, 84-б у Шевченківському районі м. Києва», А-22311 (доручення заступника міського голови – секретаря Київської міської ради від 08.06.2016 № 08/231-2545/ПР).

СЛУХАЛИ:
Яловий К.В.

ВИСТУПИЛИ: Яловий К.В.

Яловий К.В. запропонував підтримати проект рішення Київської міської ради та рекомендувати землекористувачу звернутись до КО «Київзеленбуд» із заявою про виготовлення акту обстеження зелених насаджень.

ВИРІШИЛИ:

1. Підтримати проект рішення Київської міської ради «Про передачу земельної ділянки товариству з обмеженою відповідальністю «Ресторан «Тарас Бульба» для експлуатації та обслуговування закладу громадського харчування на просп. Перемоги, 84-б у Шевченківському районі м. Києва», А-22311 (доручення заступника міського голови – секретаря Київської міської ради від 08.06.2016 № 08/231-2545/ПР);
2. Рекомендувати товариству з обмеженою відповідальністю «Ресторан «Тарас Бульба» звернутись до КО «Київзеленбуд» із заявою про виготовлення акту обстеження зелених насаджень.

ГОЛОСУВАЛИ: За – 5, Проти – 0, Утримались – 0, Не голосували – 3.

Рішення прийнято.

Голова комісії **Костянтин Яловий**

Секретар комісії **Олексій Новіков**

17.11.2.6

КИЇВСЬКА МІСЬКА РАДА

VIII СКЛИКАННЯ

А-6139

ПОСТІЙНА КОМІСІЯ КИЇВСЬКОЇ МІСЬКОЇ РАДИ З ПИТАНЬ ТРАНСПОРТУ, ЗВ'ЯЗКУ ТА РЕКЛАМИ

01044, м. Київ, вул. Хрещатик, 36 *тел./факс:(044)202-73-08*

19.06.17 № 08/289-160

Голові постійної комісії
Київської міської ради з питань
містобудування, архітектури
та землекористування
Міщенку О.Г.

Шановний Олександре Григоровичу!

Надаємо Вам для врахування Витяг з протоколу № 11 від 31 травня 2017 року засідання постійної комісії Київської міської ради з питань транспорту, зв'язку та реклами.

Присутні члени постійної комісії:
О.Окопний – голова комісії;
П.Антоненко – перший заступник голови;
І.Галайчук – заступник голови;
А.Задерейко – секретар комісії;
С.Майзель – член комісії;
В.Мондриївський – член комісії;
М.Борозенець – член комісії;
С.Харчук – член комісії.

Відсутні члени постійної комісії:
І.Сагайдак – член комісії.

Запрошені на засідання постійної комісії:
Меліхова Т.І. – депутат Київської міської ради;
Назаров Ю.Л. – директор Департаменту інформаційно-комунікаційних технологій;
Єрмолаєв О.М. – начальник управління Департаменту земельних ресурсів;
Баришполь Ю.В. – заступник директора Департаменту транспортної інфраструктури;
Касапчук В.А. – в.о. директора КП «Київтранспарксервіс»;
Білосвіт М.В. – заступник директора КП «Київтранспарксервіс»;
Граб О.В. – перший заступник генерального директора КП «Київпастранс»;
Гриценко О.А. – ВГО «Автомайдан»;

Черепничук А.П. – директор ТОВ «Форум-А»;
Ткачук О.Ю. – представник громадської платформи РПР-Київ;
Рябко Є.Ю.- керівник групи громадський моніторинг РПР-Київ;
Ющенко О.С. - представник Громадської ради при КМДА.

Порядок денний:

16. Про розгляд проекту рішення Київської міської ради «**Про передачу земельної ділянки приватному підприємству «Дюна» для експлуатації та обслуговування міні автомийки замкнутого циклу на вул. Маршала Рибалка, 2 у Шевченківському районі м. Києва» (А-6139)** від 13.09.2016 № 08/231-11383/ПР *(Доповідач О.Поліщук).*

17. СЛУХАЛИ:

Головуючого на засіданні – голову комісії Окопного О.Ю. про розгляд проекту рішення Київської міської ради «Про передачу земельної ділянки приватному підприємству «Дюна» для експлуатації та обслуговування міні автомийки замкнутого циклу на вул. Маршала Рибалка, 2 у Шевченківському районі м. Києва» (А-6139) від 13.09.2016 № 08/231-11383/ПР.

ВИСТУПИЛИ: О.Єрмолаєв, М.Борозенець, О.Окопний.

УХВАЛИЛИ:

1. Підтримати проект рішення Київської міської ради «Про передачу земельної ділянки приватному підприємству «Дюна» для експлуатації та обслуговування міні автомийки замкнутого циклу на вул. Маршала Рибалка, 2 у Шевченківському районі м. Києва» (А-6139) від 13.09.2016 № 08/231-11383/ПР.

2. Рекомендувати постійній комісії Київської міської ради з питань містобудування, архітектури та землекористування направити проект рішення Київської міської ради «Про передачу земельної ділянки приватному підприємству «Дюна» для експлуатації та обслуговування міні автомийки замкнутого циклу на вул. Маршала Рибалка, 2 у Шевченківському районі м. Києва» (А-6139) від 13.09.2016 № 08/231-11383/ПР на розгляд постійної комісії Київської міської ради з питань екологічної політики.

ГОЛОСУВАЛИ: «ЗА» - 5, «ПРОТИ» - 0 «УТРИМАЛОСЬ» - 0.
РІШЕННЯ ПРИЙНЯТО.

З оригіналом згідно.

Голова комісії О.Окопний

Вик Шарпило М.М.

КИЇВСЬКА МІСЬКА РАДА

VIII СКЛИКАННЯ

А-6139

ПОСТІЙНА КОМІСІЯ З ПИТАНЬ ЕКОЛОГІЧНОЇ ПОЛІТИКИ

01044, м. Київ, вул. Хрещатик, 36 к.1005/1 *тел.:(044)202-70-76, тел./факс:(044)202-72-31*

ВИТЯГ З ПРОТОКОЛУ № 2/55

засідання постійної комісії Київської міської ради з питань екологічної політики

від 14.02.2018

Місце проведення: Київська міська рада, м. Київ, вул. Хрещатик, 36, десятий поверх, кабінет 1017, початок проведення засідання о 14:00.

Склад комісії: 8 депутатів Київської міської ради.

Присутні: 8 депутатів Київської міської ради – членів постійної комісії:

Яловий К.В.	– голова постійної комісії, головуючий;
Пилипенко С.О.	– заступник голови постійної комісії;
Сандалова Г.О.	– заступник голови постійної комісії;
Новіков О.О.	– секретар постійної комісії;
Антонова О.Ю.	– член постійної комісії;
Мірошниченко І.М.	– член постійної комісії;
Москаль Д.Д.	– член постійної комісії;
Пинзеник О.О.	– член постійної комісії.

Запрошені:

Гришко В.В.	– депутат Київської міської ради;
Задерейко А.І.	– депутат Київської міської ради;
Фіщук А.В.	– директор Департаменту міського благоустрою виконавчого органу Київської міської ради (Київської міської державної адміністрації);
Симонов С.А.	– директор Департаменту транспортної інфраструктури виконавчого органу Київської міської ради (Київської міської державної адміністрації);
Панчій Т.М.	– перший заступник директора Департаменту міського благоустрою виконавчого органу Київської міської ради (Київської міської державної адміністрації);
Кулаковський Ю.П.	– заступник директора Департаменту земельних ресурсів виконавчого органу Київської міської ради (Київської міської державної адміністрації);
Мальований А.М.	– заступник начальника Управління екології та природних ресурсів виконавчого органу Київської

	міської ради (Київської міської державної адміністрації);
Наконечний М.В.	– генеральний директор КО «Київзеленбуд»;
Заславський М.В.	– директор КП «Київська міська лікарня ветеринарної медицини»;
Мотуз В.В.	– заступник генерального директора КО «Київзеленбуд»;
Осипов В.О.	– заступник генерального директора з експлуатаційного утримання, розвитку та функціонування вулично-дорожньої мережі КК «Київавтодор»;
Гінзула М.Я.	– начальник служби екологічного нагляду на землях водного фонду;
Дюжев С.А.	– головний спеціаліст Інституту архітектурного менеджменту;
Агеєва В.С.	– голова ГО «За збереження Біличанського лісу»;
Давиденко В.О.	– представник за довіреністю Лапунова В.В.;
Корецький С.П.	– представник ГО «Незалежний інтелектуальний центр»;
Ренк Я.Я.	– автор електронної петиції;
Чумак К.А.	– представник ГО «Водний Рух Київщини».

Порядок денний:

34. Про повторний розгляд проекту рішення Київської міської ради «Про передачу земельної ділянки приватному підприємству «Дюна» для експлуатації та обслуговування міні авто майки замкнутого циклу на вул. Маршала Рибалка, 2 у Шевченківському районі м. Києва», А-6139 (доручення заступника міського голови – секретаря Київської міської ради від 19.09.2016 № 08/231-3866/ПР).

СЛУХАЛИ:
Мальований А.М.
ВИСТУПИЛИ: Мірошниченко І.М.

Мірошниченко І.М. запропонував відхилити зазначений проект рішення Київської міської ради.

ВИРІШИЛИ: Відхилити проект рішення Київської міської ради «Про передачу земельної ділянки приватному підприємству «Дюна» для експлуатації та обслуговування міні авто майки замкнутого циклу на вул. Маршала Рибалка, 2 у Шевченківському районі м. Києва», А-6139 (доручення заступника міського голови – секретаря Київської міської ради від 19.09.2016 № 08/231-3866/ПР).
ГОЛОСУВАЛИ: За – 5, Проти – 0, Утримались – 0, Не голосували – 3.
Рішення прийнято.

Голова комісії **Костянтин Яловий**

Секретар комісії **Олексій Новіков**

11.3. Розгляд кадастрових справ ***(поновлення договорів оренди земельних ділянок та внесення змін до них):***

		Голосіївський район
1.	А-22396 **ПР-11139 від 23.08.2016**	ТОВАРИСТВО З ОБМЕЖЕНОЮ ВІДПОВІДАЛЬНІСТЮ ВКП «КОМУНШЛЯХБУД» пров. Моторний, 18 поновити на 10 років договір оренди земельної ділянки від 16.03.2006 №79-6-00394 площа 0,6343 га для експлуатації та обслуговування бази дорожньої техніки **(доручення заступника міського голови - секретаря Київської міської ради від 26.09.2016 №08/231-3941/ПР)** *Проект рішення опрацьований постійною комісією Київської міської ради з питань транспорту, зв'язку та реклами, відповідно до витягу від 06.03.2017 08/289-68 з протоколу №4 від 16.02.2017 засідання цієї комісії ухвалено перенести розгляд проекту рішення та направити його на розгляд постійної комісії Київської міської ради з питань екологічної політики.*
2.	А-23953 **ПР-14787 від 28.11.2017**	Фізична особа - підприємець Ляшук Алла Миколаївна вул. Ужгородська, 17-19 поновити на 5 років договір оренди земельної ділянки від 07.03.2012 № 79-6-00843 площа 0,0117 га для розширення території під торговельний комплекс **(доручення заступника міського голови – секретаря Київської міської ради від 30.11.2017 №08/231-2987/ПР)** *Проект рішення підтриманий постійною комісією Київської міської ради з питань торгівлі, підприємництва та регуляторної політики.*
3.	А-24464	Товариство з обмеженою відповідальністю «Еквілібріум Трейд» шосе Наддніпрянське, 2а поновити на 10 років договір оренди земельних ділянок від 28.03.2008 №79-6-00612 площі 10,5168 га та 11,0235 га для будівництва, експлуатації та обслуговування готельно-офісного, торговельного комплексів з наземними та підземними паркінгами **(доручення заступника міського голови – секретаря Київської міської ради від 19.03.2018 №08/4643)**
		Дарницький район
4.	А-22887 **ПР-12091 від 18.11.2016**	Товариство з обмеженою відповідальністю «КАФЕ «ШАШЛИЧНА» вул. Славгородська, 47 **внести зміни** до договору оренди земельної ділянки від 19.03.2005 № 63-6-00229 (в оренду на 15 років), а саме:

		- у пункті 2.1 пункту 2 слова та цифри «вул. Славгородська, 47» замінити словами та цифрою «вул. Славгородська, 49 (літера А)». площа 0,2660 га для будівництва, експлуатації та обслуговування кафе з розважально-оздоровчим центром **(доручення заступника міського голови – секретаря Київської міської ради від 21.11.2016 №08/231-4669/ПР)** *Проект рішення підтримано постійною комісією Київської міської ради з питань торгівлі, підприємництва та регуляторної політики (витяг від 30.01.2017 №08/286-21 з протоколу засідання цієї комісії №30 від 07.12.2016).* *Проект рішення підтримано постійною комісією Київської міської ради з питань екологічної політики (витяг з протоколу засідання цієї комісії №2/55 від 14.02.2018).*
5.	А-24975 **ПР-15986**	Товариство з обмеженою відповідальністю «АВМ-СОЮЗ» вул. Лісова, 78 поновити на 5 років договір оренди земельної ділянки від 10.07.2008 №63-6-00497 площа 1,002 га для експлуатація та обслуговування нежилих будівель **(доручення заступника міського голови – секретаря Київської міської ради від 06.04.2018 №08/231-1176/ПР)**
	Дніпровський район	
6.	А-24882	Товариство з обмеженою відповідальністю «ДісБуд» вул. Генерала Жмаченка, 28 поновити на 10 років договір оренди земельної ділянки від 26.06.2008 №66-6-00477 площа 2,0970 га для будівництва, експлуатації та обслуговування житлового комплексу з соціальною інфраструктурою і паркінгом та благоустроєм прилеглої території для загального користування населення **(доручення заступника міського голови – секретаря Київської міської ради від 23.03.2018 №08/5110)**
7.	А-24477	Товариство з обмеженою відповідальністю «Будівельний міжгалузевий альянс» урочище Горбачиха поновити на 10 років договір оренди земельної ділянки від 28.03.2008 №66-6-00463 площа 29,4396 га для будівництва, експлуатації та обслуговування торговельно-офісного центру, житлово-офісного та готельного комплексів з підземними та наземними паркінгами **(доручення заступника міського голови – секретаря Київської міської ради від 08.02.2018 №08/2201)**

Оболонський район		
8.	А-24277	Приватне акціонерне товариство «ОБОЛОНЬ» вул. Богатирська, 3 поновити на 5 років договір оренди земельної ділянки від 24.12.2012 №78-6-00718 площа 1,5944 га для експлуатації та обслуговування артезіанської свердловини №1 **доручення заступника міського голови – секретаря Київської міської ради від 27.11.2017 №08/20217)**
Печерський район		
9.	А-22612 **ПР-15860**	Товариство з обмеженою відповідальністю «ДНІПРО ДЕВЕЛОПМЕНТ ПАРТНЕРЗ» вулиця Михайла Грушевського, 3 (літ. «А», «Б», «В», «Г») **внести зміни** до договору оренди земельної ділянки від 30.12.2011 № 82-6-00634 (в оренду на 10 років), а саме: слова «товариство з обмеженою відповідальністю «ДНІПРО ДЕВЕЛОПМЕНТ ПАРТНЕРЗ» замінити словами «товариство з обмеженою відповідальністю «ДНІПРО ДЕВЕЛОПМЕНТ ПАРТНЕРЗ» та товариство з обмеженою відповідальністю «АРХІТЕКТУРА ЛЮКС» площа 0,3660 га для експлуатації та обслуговування нежитлових будинків **(доручення Київського міського голови від 29.03.2018 №08/231-1031/ПР)**
Подільський район		
10.	А-21936	Товариство з обмеженою відповідальністю «ПОДІЛ-2000» вул. Ігорівська, 5/10 (літ. В) поновити на 5 років договір оренди земельної ділянки від 17.12.2010 №85-6-00494 площа 0,0245 га для експлуатації та обслуговування нежитлового офісного будинку **(доручення заступника міського голови – секретаря Київської міської ради від 07.09.2017 №08/15250)**
Святошинський район		
11.	А-23050	Кооператив по будівництву та експлуатації індивідуальних гаражів «Сокіл» вул. Академіка Туполєва, 3-5 поновити на 10 років договір оренди земельної ділянки від 11.01.2007 №75-6-00317 площа 2,5649 га для експлуатації та обслуговування індивідуальних гаражів **(доручення заступника міського голови – секретаря Київської міської ради від 12.10.2017 №08/17558)**

Шевченківський район		
12.	А-23081	Товариство з обмеженою відповідальністю «Біон тераріум-центр» просп. Перемоги, 10а поновити на 15 років договір оренди земельної ділянки від 02.04.2002 №91-6-00041 площа 0,0817 га для обслуговування та експлуатації адміністративно-побутової будівлі **(доручення заступника міського голови – секретаря Київської міської ради від 31.08.2017 №08/14890)**
13.	А-20476 **ПР-14667 від 22.11.2017**	Громадянин Карловський Михайло Болеславович вул. Рейтарська, 13 літ. «В» поновити на 5 років договір оренди земельної ділянки від 01.11.2007 №91-6-00721 площа 0,0177 га для експлуатації та обслуговування художної майстерні **(доручення заступника міського голови – секретаря Київської міської ради від 27.11.2017 №08/231-2850/ПР)** *До постійної комісії Київської міської ради з питань містобудування, архітектури та землекористування надійшов лист гр. Карловського М. Б. від 12.03.2018 вх. №08/К-1198 щодо розгляду справи.*

Голова комісії **О. Міщенко**

Секретар комісії **І. Картавий**

П.11.3.1

КИЇВСЬКА МІСЬКА РАДА

VIII СКЛИКАННЯ

А-22396

ПОСТІЙНА КОМІСІЯ КИЇВСЬКОЇ МІСЬКОЇ РАДИ З ПИТАНЬ ТРАНСПОРТУ, ЗВ'ЯЗКУ ТА РЕКЛАМИ

01044, м. Київ, вул. Хрещатик, 36 *тел./факс:(044)202-73-08*

06.03.17 № 08/289-68

Голові постійної комісії
Київської міської ради з питань
містобудування, архітектури
та землекористування
Міщенку О.Г.

Шановний Олександре Григоровичу!

Надаємо Вам для врахування Витяг з протоколу № 4 від 16 лютого 2017 року засідання постійної комісії Київської міської ради з питань транспорту, зв'язку та реклами.

Присутні члени постійної комісії:

О.Окопний – голова комісії;
П.Антоненко – перший заступник голови;
І.Галайчук – заступник голови;
А.Задерейко – секретар комісії;
С.Майзель – член комісії;
В.Мондриївський – член комісії;
М.Борозенець – член комісії;
С.Харчук – член комісії.

Відсутні члени постійної комісії:

І.Сагайдак – член комісії.

Присутні на засіданні постійної комісії:

Марченко Р.В. – депутат Київської міської ради;
Шпильовий І.Ф.– перший заступник директора Департаменту транспортної інфраструктури;
Дворниіков В.М. – перший заступник директора Департаменту земельних ресурсів;
Брагінський В.В. – начальник КП «Київський метрополітен»;
Охотніков О.К. – директор СП «Дирекція будівництва метрополітену» КП «Київський метрополітен»;
Виговський В. М. – заступник головного інженера СП «Дирекція будівництва метрополітену» КП «Київський метрополітен»;
Янікін В.В. – директор ПАТ «Київметропроект»;
Ревенко Г.В. – виконавчий директор ЖБК «Будівельник-13».

Порядок денний:

12. Про розгляд проекту рішення Київської міської ради «Про поновлення ТОВАРИСТВУ З ОБМЕЖЕНОЮ ВІДПОВІДАЛЬНІСТЮ ВКП «КОМУНШЛЯХБУД» договору оренди земельної ділянки для експлуатації та обслуговування бази дорожньої техніки у пров. Моторному, 18 у Голосіївському районі м. Києва» (А-22396) від 26.09.2016 № 08/231-11139/ПР *(Доповідач О.Поліщук).*

12. СЛУХАЛИ:

Головуючого на засіданні – голову комісії Окопного О.Ю. про розгляд проекту рішення Київської міської ради «Про поновлення ТОВАРИСТВУ З ОБМЕЖЕНОЮ ВІДПОВІДАЛЬНІСТЮ ВКП «КОМУНШЛЯХБУД» договору оренди земельної ділянки для експлуатації та обслуговування бази дорожньої техніки у пров. Моторному, 18 у Голосіївському районі м. Києва» (А-22396) від 26.09.2016 № 08/231-11139/ПР.

ВИСТУПИЛИ: В.Дворніков, А.Задерейко, О.Окопний.

УХВАЛИЛИ:

1. Перенести розгляд проекту рішення Київської міської ради «Про поновлення ТОВАРИСТВУ З ОБМЕЖЕНОЮ ВІДПОВІДАЛЬНІСТЮ ВКП «КОМУНШЛЯХБУД» договору оренди земельної ділянки для експлуатації та обслуговування бази дорожньої техніки у пров. Моторному, 18 у Голосіївському районі м. Києва» (А-22396) від 26.09.2016 № 08/231-11139/ПР на одне з наступних засідань постійної комісії.

2. Направити проект рішення Київської міської ради «Про поновлення ТОВАРИСТВУ З ОБМЕЖЕНОЮ ВІДПОВІДАЛЬНІСТЮ ВКП «КОМУНШЛЯХБУД» договору оренди земельної ділянки для експлуатації та обслуговування бази дорожньої техніки у пров. Моторному, 18 у Голосіївському районі м. Києва» (А-22396) від 26.09.2016 № 08/231-11139/ПР на розгляд постійної комісії Київської міської ради з питань екологічної політики.

ГОЛОСУВАЛИ: «ЗА» - 6, «ПРОТИ» - 0, «УТРИМАЛОСЬ» - 0. РІШЕННЯ ПРИЙНЯТО.

З оригіналом згідно.

Голова комісії О.Окопний

Вик Шарпило М.М.

П.11.3.3

КИЇВСЬКА МІСЬКА РАДА

01044, Україна, м. Київ, вул. Хрещатик, 36

постійна комісія з питань містобудування, архітектури та землекористування

До кадастрової справи
№ А-24464

ВИСНОВОК
до кадастрової справи № А-24464

Витяг з протоколу засідання
*№ _____ від _____ 201_*

Постійна комісія Київради з питань містобудування, архітектури та землекористування, ознайомившись з документами, поданими в складі клопотання про поновлення договору оренди земельної(их) ділянки(ок) та керуючись пунктами 9.11, 9.12 Порядку набуття прав на землю із земель комунальної власності у місті Києві, затвердженого рішенням Київської міської ради від 20.04.2017 № 241/2463

ВИРІШИЛА:

поновити договір оренди земельної(их) ділянки(ок), без прийняття Київською міською радою відповідного рішення

(відповідно до пунктів 9.11, 9.12 рішення Київської міської ради від 20.04.2017 №241/2463)

термін, на який поновлюється : ***на 10 років***

юридична/фізична особа : ***Товариство з обмеженою відповідальністю "Еквілібріум Трейд"***

Відомості про земельну(і) ділянку(и) :

адреса :	***м. Київ, р-н Голосіївський, шосе Наддніпрянське, 2а***
договір оренди :	***від 28.03.2008 №79-6-00612 терміном до 28.03.2018***
категорія земель :	***Землі житлової та громадської забудови***
вид використання :	***для будівництва, експлуатації та обслуговування готельно-офісного, торговельного комплексів з наземними та підземними паркінгами***
код КВЦПЗ :	***03.10***
площа ділянки :	***10,5168 га; 11,0235 га***
кадастровий номер :	***8000000000:90:019:0038; 8000000000:90:019:0040***

Заперечення Київської міської ради щодо поновлення вказаного договору оренди відсутні.

Право на укладання додаткової угоди про поновлення договору оренди земельної ділянки виникає в порядку та у строки, передбачені частиною шостою статті 33 Закону України "Про оренду землі".

Додаткова угода про поновлення договору оренди земельних ділянок може бути укладена не раніше як через місяць після закінчення строку договору оренди.

1. Договір оренди поновлюється за умови:

- згоди орендаря на приведення усіх умов договору у відповідність до вимог законодавства;
- використання земельних ділянок у чіткій відповідності до встановлених в натурі (на місцевості) їх меж;
- виконання умов договору та обов'язків землекористувача відповідно до вимог ст. 96 Земельного кодексу України;
- використання земельних ділянок без зміни їх цільового призначення.

2. Департаменту земельних ресурсів виконавчого органу Київської міської ради (Київської міської державної адміністрації):

- повідомити орендаря про необхідність підписання додаткової угоди про поновлення договору оренди земельної(их) ділянки(ок) та перелік документів, які необхідно надати для її підготовки;

- після надання орендарем документів, які необхідні згідно вимог чинного законодавства, підготувати додаткову угоду про поновлення договору оренди земельної(их) ділянки(ок);

- при підготовці додаткової угоди про поновлення договору оренди земельної(их) ділянки(ок) привести розмір орендної плати та інші умови договору у відповідність вимогам чинного законодавства.

Голова комісії **О. Міщенко**

Секретар комісії **І. Картавий**

Заступник голови Київської
міської державної адміністрації О.Спасибко

Директор Департаменту
земельних ресурсів Поліщук О. Г.

Начальник відділу землеустрою
та моніторингу земель Голосіївського району
управління землеустрою
та моніторингу земель Челомбітько Р. В.

ПОЯСНЮВАЛЬНА ЗАПИСКА

№ ПЗ-29751/1 від 03.03.2018

до проекту висновку постійної комісії Київської міської ради з питань містобудування, архітектури та землекористування:

До кадастрової справи
№ А-24464

2 347017 802721

Про поновлення ТОВАРИСТВУ З ОБМЕЖЕНОЮ ВІДПОВІДАЛЬНІСТЮ "ЕКВІЛІБРІУМ ТРЕЙД" договору оренди земельних ділянок для будівництва, експлуатації та обслуговування готельно-офісного, торговельного комплексів з наземними та підземними паркінгами на Наддніпрянському шосе, 2-а у Голосіївському районі м. Києва

1. Юридична особа:

Назва	***Товариство з обмеженою відповідальністю "Еквілібріум Трейд"***
Клопотання	***від 05.12.2017 № КОП-1164***

2. Відомості про земельні ділянки (кадастрові №№ 8000000000:90:019:0038п; 8000000000:90:019:0040п)

Місце розташування (адреса)	***м. Київ, р-н Голосіївський, шосе Наддніпрянське, 2а***
Площа	***10,5168 га| 11,0235 га***
Вид та термін користування	***Оренда на 10 років***
Вид використання	***для будівництва, експлуатації та обслуговування готельно-офісного, торговельного комплексів з наземними та підземними паркінгами***
Нормативна грошова оцінка (за попереднім розрахунком*)	***421 917 654 грн. 90 коп. відповідно витягу з технічної документації ПР-02546 від 03.03.2018| ПР-02547 від 03.03.2018***

*Наведені розрахунки нормативної грошової оцінки не є остаточними і будуть уточнені відповідно до вимог чинного законодавства при підготовці документу, що посвідчує право на землю.

3. Обґрунтування прийняття висновку

Відповідно до Земельного кодексу України, Закону України «Про оренду землі» та Порядку набуття прав на землю із земель комунальної власності у місті Києві, затвердженого рішенням Київради від 20.04.2017 № 241/2463 та враховуючи звернення зацікавленої особи від 05.12.2017 № КОП-1164, Департаментом земельних ресурсів виконавчого органу Київської міської ради (Київської міської державної адміністрації) розроблено проект висновку постійної комісії Київської міської ради з питань містобудування, архітектури та землекористування для подальшого розгляду питання поновлення договору оренди або відмови у поновленні договору оренди земельних ділянок.

У разі надання в установленому порядку доручення Київської міської ради або витягу з протоколу засідання Постійної комісії Київради з питань містобудування, архітектури та землекористування, Департамент земельних ресурсів виконавчого органу Київської міської ради (Київської міської державної адміністрації) підготує відповідний проект рішення Київської міської ради щодо поновлення або відмови у поновленні договору оренди земельної ділянки, чи підготує додаткову угоду про поновлення договору оренди земельної ділянки.

4. Мета прийняття висновку.

Метою прийняття висновку щодо поновлення договору оренди земельних ділянок є забезпечення реалізації встановленого Законом України «Про оренду землі» та Порядком набуття прав на землю із земель комунальної власності у місті Києві, затвердженим рішенням Київради від 20.04.2017 № 241/2463 права особи на укладення договору оренди землі на новий строк (поновлення договору оренди землі).

5. Особливі характеристики ділянки.

Наявність будівель і споруд на ділянці:	***Забудована будівлями, а саме: земельна ділянка (кадастровий номер 8000000000:90:019:0040) будівлями охорони літери "Г", "В" та земельна ділянка (кадастровий номер 8000000000:90:019:0038) будівлями охорони літерами "Б", "А" площа, зазначених будівель по 17,6 кв.м, які на підставі витягів з Державного реєстру речових прав на нерухоме майно про реєстрацію права власності від 20.02.2017 №№ 80793401, 80792002, 80778729, 80759304 на праві власності належить ТОВ "ЕКВІЛІБРІУМ ТРЕЙД".***

Інші особливості : ***Пунктом 7 рішення Київської міської ради від 20.12.2007 № 1466/4299 товариству з обмеженою відповідальністю «Еквілібріум Трейд» передано в оренду на 10 років земельні ділянки загальною площею 21,63 га (кадастрові номери 8000000000:90:019:0038, 8000000000:90:019:0040) для будівництва, експлуатації та обслуговування готельно-офісного, торговельного комплексів з наземними та підземними паркінгами на Наддніпрянському шосе, 2-а у Голосіївському районі м. Києва (договір оренди земельних ділянок від 28.03.2008 № 79-6-00612, термін дії до 28.03.2018). Зазначеним рішенням Київради внесено зміни до Генерального плану міста Києва та проекту планування його приміської зони на період до 2020 року, а саме: територію, яка передається відповідно до цього рішення, вилучено із зони зелених насаджень загального користування та переведено за функціональним призначенням до території житлової та громадської забудови. Внесено зміни до «Програми комплексного розвитку зеленої зони міста Києва до 2010 року та концепції формування зелених насаджень в центральній частині міста», затверджених рішенням Київської міської ради від 19.07.2005№ 806/3381, виключивши з переліку озеленених територій загального користування м. Києва, що відповідають типологічним ознакам та планувальним вимогам (таблиця 2), земельні ділянки площею 21,63 га у Голосіївському районі м. Києва. Детальний план території не затверджено.***
Згідно з довідкою ДПІ у Оболонському районі ГУ ДФС у м. Києві від 10.11.2017 № 9793/10/26-54-12-21 заборгованість зі сплати орендної плати за землю відсутня.
Спеціалістом Департаменту земельних ресурсів з виїздом на місцевість встановлено, що на земельній ділянці (кадастровий номер 8000000000:90:019:0040) огороджена парканом. На момент обстеження на земельній ділянці будівельні роботи не проводились. Межові знаки земельної ділянки пред'явлені (акт обстеження земельної ділянка від 26.02.2018 № 18-0272-01). На земельній ділянці (кадастровий номер 8000000000:90:019:0038), яка огороджена парканом. На момент обстеження на земельній ділянці проводяться будівельні роботи (споруджено фундамент). Межові знаки земельної ділянки пред'явлені (акт обстеження земельної ділянка від 26.02.2018 № 18-0271-01).

6. Стан нормативно-правової бази у даній сфері правового регулювання.

Загальні засади та порядок поновлення договорів оренди земельних ділянок визначено Законом України «Про оренду землі» та Порядком набуття прав на землю із земель комунальної власності у місті Києві, затвердженим рішенням Київради від 20.04.2017 № 241/2463.

7. Фінансово-економічне обґрунтування.

Реалізація рішення не потребує додаткових витрат міського бюджету.

Відповідно до Податкового Кодексу України, Закону України "Про оренду землі" та рішення Київради від 12.12.2016 №554/1558 "Про Бюджет м.Києва на 2017 рік" (зі змінами) (дод.10) орієнтовний розмір орендної плати складатиме ***25 315 059 грн. 30 коп. (6% 6%)***

8. Прогноз соціально-економічних та інших наслідків прийняття висновку.

Наслідками прийняття розробленого проекту висновку стане:
- реалізація зацікавленою особою своїх прав щодо використання земельних ділянок;

Доповідач: директор Департаменту земельних ресурсів Поліщук О.Г.

Директор Департаменту
земельних ресурсів **Поліщук О.Г.**

Заступник міського голови - секретар
Київської міської ради

Міщенку О.Г.

До розгляду в установленому порядку.

В.ПРОКОПІВ

19 березня 2018 р.
№ 08/4643

ВИКОНАВЧИЙ ОРГАН КИЇВСЬКОЇ МІСЬКОЇ РАДИ
(КИЇВСЬКА МІСЬКА ДЕРЖАВНА АДМІНІСТРАЦІЯ)

ДЕПАРТАМЕНТ ЗЕМЕЛЬНИХ РЕСУРСІВ

вул. Хрещатик, 32-а, м. Київ, 01601, тел. (044) 279-58-72, ф. (044) 288-07-57,
КБУ" Контактний центр міста Києва"(044) 15-51, E-mail: dzr@kievcity.gov.ua Код ЄДРПОУ 26199097

19.03.2018 № 057052- 6087
на № _____від

Київська міська рада
19.03.2018 № **08/4643**

Заступнику міського голови –
секретарю Київради
В. ПРОКОПІВУ

Шановний Володимире Володимировичу!

Департамент земельних ресурсів виконавчого органу Київської міської ради (Київської міської державної адміністрації) підготував проект висновку Київської міської ради до кадастрової справи А-24464 та направляє для подальшого розгляду у відповідних комісіях Київської міської ради, відповідно до регламенту Київської міської ради, затвердженого рішенням Київради від 07.07.2016 № 579/579.

З повагою,
Директор

О. Поліщук

П.11.3.4

КИЇВСЬКА МІСЬКА РАДА
VIII СКЛИКАННЯ

А-22887

постійна комісія з питань торгівлі, підприємництва та регуляторної політики

01044, м. Київ, вул. Хрещатик, 36 к..1021 *тел.:(044)202-70-09, 202-73-11, факс:202-70-53*

30.01.2017 № 08/286-21

Голові постійної комісії
Київської міської ради з питань
містобудування, архітектури
та землекористування
Міщенку О.Г.

Шановний Олександре Григоровичу!

Надаємо Вам для врахування витяг з протоколу №30 від 07 грудня 2016 року засідання постійної комісії Київської міської ради з питань торгівлі, підприємництва та регуляторної політики

ПРИСУТНІ ДЕПУТАТИ:

Бродський О.Я. - голова постійної комісії
Овраменко О.В. - секретар постійної комісії
Попов Д.В. - заступник голови постійної комісії
Башлаков С.В. - заступник голови постійної комісії
Ярмоленко Ю.В. - заступник голови постійної комісії

ПРИСУТНІ:

Антонюк В.М. - начальник відділу житлово-комунального господарства, підприємництва, регуляторної політики, транспорту, зв'язку та реклами управління забезпечення діяльності постійних комісій Київської міської ради

ЗАПРОШЕНІ:

Томашевська М.О. - заступник директора Департаменту земельних ресурсів

ПОРЯДОК ДЕННИЙ:

4.15.Про розгляд проекту рішення Київської міської ради «Про внесення змін до договору оренди земельної ділянки від 19.03.2005 № 63-6-00229, укладеного між Київською міською радою та товариством з обмеженою відповідальністю "КАФЕ "ШАШЛИЧНА"». **Кадастрова справа - А-22887**
(реєстраційний номер – 08/231-4669/ПР від 21.11.2016)

Доповідач: заступник директора Департаменту земельних ресурсів – Томашевська Марина Олександрівна

Питання 4.15.

СЛУХАЛИ: інформацію голови постійної комісії О. Бродського щодо розгляду проекту рішення Київської міської ради «Про внесення змін до договору оренди земельної ділянки від 19.03.2005 № 63-6-00229, укладеного між Київською міською радою та товариством з обмеженою відповідальністю "КАФЕ "ШАШЛИЧНА"». **Кадастрова справа - А-22887**

В обговоренні взяли участь: О.Бродський, Д.Попов, О.Овраменко, С.Башлаков, Ю.Ярмоленко, М.Томашевська

В результаті обговорення депутати вирішили підтримати цей проект рішення.

УХВАЛИЛИ:

1. Підтримати проект рішення Київської міської ради «Про внесення змін до договору оренди земельної ділянки від 19.03.2005 № 63-6-00229, укладеного між Київською міською радою та товариством з обмеженою відповідальністю "КАФЕ "ШАШЛИЧНА"». **Кадастрова справа - А-22887**

ГОЛОСУВАЛИ: ЗА– 4чл.ком., Проти–немає, Утримались – 1чл.ком.

З оригіналом згідно

Голова постійної комісії О. Бродський

Антонюк 202-73-11

КИЇВСЬКА МІСЬКА РАДА

VIII СКЛИКАННЯ

ПОСТІЙНА КОМІСІЯ З ПИТАНЬ ЕКОЛОГІЧНОЇ ПОЛІТИКИ

01044, м. Київ, вул. Хрещатик, 36 к.1005/1 *тел.:(044)202-70-76, тел./факс:(044)202-72-31*

ВИТЯГ З ПРОТОКОЛУ № 2/55

засідання постійної комісії Київської міської ради з питань екологічної політики

від 14.02.2018

Місце проведення: Київська міська рада, м. Київ, вул. Хрещатик, 36, десятий поверх, кабінет 1017, початок проведення засідання о 14:00.

Склад комісії: 8 депутатів Київської міської ради.

Присутні: 8 депутатів Київської міської ради – членів постійної комісії:

Яловий К.В.	– голова постійної комісії, головуючий;
Пилипенко С.О.	– заступник голови постійної комісії;
Сандалова Г.О.	– заступник голови постійної комісії;
Новіков О.О.	– секретар постійної комісії;
Антонова О.Ю.	– член постійної комісії;
Мірошниченко І.М.	– член постійної комісії;
Москаль Д.Д.	– член постійної комісії;
Пинзеник О.О.	– член постійної комісії.

Запрошені:

Гришко В.В.	– депутат Київської міської ради;
Задерейко А.І.	– депутат Київської міської ради;
Фіщук А.В.	– директор Департаменту міського благоустрою виконавчого органу Київської міської ради (Київської міської державної адміністрації);
Симонов С.А.	– директор Департаменту транспортної інфраструктури виконавчого органу Київської міської ради (Київської міської державної адміністрації);
Панчій Т.М.	– перший заступник директора Департаменту міського благоустрою виконавчого органу Київської міської ради (Київської міської державної адміністрації);
Кулаковський Ю.П.	– заступник директора Департаменту земельних ресурсів виконавчого органу Київської міської ради (Київської міської державної адміністрації);
Мальований А.М.	– заступник начальника Управління екології та природних ресурсів виконавчого органу Київської

	міської ради (Київської міської державної адміністрації);
Наконечний М.В.	– генеральний директор КО «Київзеленбуд»;
Заславський М.В.	– директор КП «Київська міська лікарня ветеринарної медицини»;
Мотуз В.В.	– заступник генерального директора КО «Київзеленбуд»;
Осипов В.О.	– заступник генерального директора з експлуатаційного утримання, розвитку та функціонування вулично-дорожньої мережі КК «Київавтодор»;
Гінзула М.Я.	– начальник служби екологічного нагляду на землях водного фонду;
Дюжев С.А.	– головний спеціаліст Інституту архітектурного менеджменту;
Агеєва В.С.	– голова ГО «За збереження Біличанського лісу»;
Давиденко В.О.	– представник за довіреністю Лапунова В.В.;
Корецький С.П.	– представник ГО «Незалежний інтелектуальний центр»;
Ренк Я.Я.	– автор електронної петиції;
Чумак К.А.	– представник ГО «Водний Рух Київщини».

Порядок денний:

37. Про повторний розгляд проекту рішення Київської міської ради «Про внесення змін до договору оренди земельної ділянки від 19.03.2005 № 63-6-00229, укладеного між Київською міською радою та товариством з обмеженою відповідальністю «КАФЕ «ШАШЛИЧНА», А-22887 (доручення заступника міського голови – секретаря Київської міської ради від 08.06.2016 № 08/231-2545/ПР).

СЛУХАЛИ:
Яловий К.В.

ВИРІШИЛИ: Підтримати проект рішення Київської міської ради «Про внесення змін до договору оренди земельної ділянки від 19.03.2005 № 63-6-00229, укладеного між Київською міською радою та товариством з обмеженою відповідальністю «КАФЕ «ШАШЛИЧНА», А-22887 (доручення заступника міського голови – секретаря Київської міської ради від 08.06.2016 № 08/231-2545/ПР).

ГОЛОСУВАЛИ: За – 5, Проти – 0, Утримались – 0, Не голосували – 3.

Рішення прийнято.

Голова комісії **Костянтин Яловий**

Секретар комісії **Олексій Новіков**

П.11.3.6

КИЇВСЬКА МІСЬКА РАДА

01044, Україна, м. Київ, вул. Хрещатик, 36

постійна комісія з питань містобудування, архітектури та землекористування

До кадастрової справи
№ А-24882

ВИСНОВОК
до кадастрової справи № А-24882

Витяг з протоколу засідання

*№ _____ від _____ 201_*

Постійна комісія Київради з питань містобудування, архітектури та землекористування, ознайомившись з документами, поданими в складі клопотання про поновлення договору оренди земельної(их) ділянки(ок) та керуючись пунктами 9.11, 9.12 Порядку набуття прав на землю із земель комунальної власності у місті Києві, затвердженого рішенням Київської міської ради від 20.04.2017 № 241/2463

ВИРІШИЛА:

поновити договір оренди земельної(их) ділянки(ок), без прийняття Київською міською радою відповідного рішення

(відповідно до пунктів 9.11, 9.12 рішення Київської міської ради від 20.04.2017 №241/2463)

термін, на який поновлюється : ***на 10 років***

юридична/фізична особа : ***Товариство з обмеженою відповідальністю "ДісБуд"***

Відомості про земельну(і) ділянку(и) :

адреса :	***м. Київ, р-н Дніпровський, вул. Генерала Жмаченка, 28***
договір оренди :	***від 26.06.2008 №66-6-00477 терміном до 26.06.2018***
категорія земель :	***Землі житлової та громадської забудови***
вид використання :	***для будівництва, експлуатації та обслуговування житлового комплексу з соціальною інфраструктурою і паркінгом та благоустроєм прилеглої території для загального користування населення***
код КВЦПЗ :	***02.07***
площа ділянки :	***2,0970 га***
кадастровий номер :	***8000000000:66:094:0072***

Заперечення Київської міської ради щодо поновлення вказаного договору оренди відсутні.

Право на укладання додаткової угоди про поновлення договору оренди земельної ділянки виникає в порядку та у строки, передбачені частиною шостою статті 33 Закону України "Про оренду землі".

Додаткова угода про поновлення договору оренди земельної ділянки може бути укладена не раніше як через місяць після закінчення строку договору оренди.

1. Договір оренди поновлюється за умови:

- згоди орендаря на приведення усіх умов договору у відповідність до вимог законодавства;
- використання земельної ділянки у чіткій відповідності до встановлених в натурі (на місцевості) її меж;
- виконання умов договору та обов'язків землекористувача відповідно до вимог ст. 96 Земельного кодексу України;
- використання земельної ділянки без зміни її цільового призначення.

2. Департаменту земельних ресурсів виконавчого органу Київської міської ради (Київської міської державної адміністрації):

- повідомити орендаря про необхідність підписання додаткової угоди про поновлення договору оренди земельної(их) ділянки(ок) та перелік документів, які необхідно надати для її підготовки;

- після надання орендарем документів, які необхідні згідно вимог чинного законодавства, підготувати додаткову угоду про поновлення договору оренди земельної(их) ділянки(ок);

- при підготовці додаткової угоди про поновлення договору оренди земельної(их) ділянки(ок) привести розмір орендної плати та інші умови договору у відповідність вимогам чинного законодавства.

Голова комісії **О. Міщенко**

Секретар комісії **І. Картавий**

Заступник голови Київської міської державної адміністрації О.Спасибко

Директор Департаменту земельних ресурсів О.Поліщук

Начальник відділу землеустрою та моніторингу земель Дніпровського р-ну В.Подлєгаєв

ПОЯСНЮВАЛЬНА ЗАПИСКА

№ ПЗ-29922 від 12.03.2018

до проекту висновку постійної комісії Київської міської ради з питань містобудування, архітектури та землекористування:

До кадастрової справи
№ А-24882

2 347015 399223

Про поновлення договору орнеди земельної ділянки товариству з обмеженою відповідальністю "ДІСБУД" для будівництва, експлуатації та обслуговування житлового комплексу з соціальною інфраструктурою і паркінгом та благоустроєм прилеглої території для загального користування населення на вул.Генерала Жмаченка, 28 у Дніпровському районі м.Києва

1. Юридична особа:

Назва	***Товариство з обмеженою відповідальністю "ДісБуд"***
Клопотання	***КОП-1197 від 02.03.2018***

2. Відомості про земельну ділянку (кадастровий № 8000000000:66:094:0072п)

Місце розташування (адреса)	***м. Київ, р-н Дніпровський, вул. Генерала Жмаченка, 28***
Площа	***2,0970 га***
Вид та термін користування	***Оренда на 10 років***
Вид використання	***для будівництва, експлуатації та обслуговування житлового комплексу з соціальною інфраструктурою і паркінгом та благоустроєм прилеглої території для загального користування населення***
Нормативна грошова оцінка (за попереднім розрахунком*)	***36 049 847 грн. 65 коп. відповідно витягу з технічної документації ПР-02566 від 12.03.2018***

*Наведені розрахунки нормативної грошової оцінки не є остаточними і будуть уточнені відповідно до вимог чинного законодавства при підготовці документу, що посвідчує право на землю.

3. Обґрунтування прийняття висновку

Відповідно до Земельного кодексу України, Закону України «Про оренду землі» та Порядку набуття прав на землю із земель комунальної власності у місті Києві, затвердженого рішенням Київради від 20.04.2017 № 241/2463 та враховуючи звернення зацікавленої особи КОП-1197 від 02.03.2018, Департаментом земельних ресурсів виконавчого органу Київської міської ради (Київської міської державної адміністрації) розроблено проект висновку постійної комісії Київської міської ради з питань містобудування, архітектури та землекористування для подальшого розгляду питання поновлення договору оренди або відмови у поновленні договору оренди земельної ділянки.

У разі надання в установленому порядку доручення Київської міської ради або витягу з протоколу засідання Постійної комісії Київради з питань містобудування, архітектури та землекористування, Департамент земельних ресурсів виконавчого органу Київської міської ради (Київської міської державної адміністрації) підготує відповідний проект рішення Київської міської ради щодо поновлення або відмови у поновленні договору оренди земельної ділянки, чи підготує додаткову угоду про поновлення договору оренди земельної ділянки.

4. Мета прийняття висновку.

Метою прийняття висновку щодо поновлення договору оренди земельної ділянки є забезпечення реалізації встановленого Законом України «Про оренду землі» та Порядком набуття прав на землю із земель комунальної власності у місті Києві, затвердженим рішенням Київради від 20.04.2017 № 241/2463 права особи на укладення договору оренди землі на новий строк (поновлення договору оренди землі).

5. Особливі характеристики ділянки.

Наявність будівель і споруд на ділянці:	***Забудована , на земельній ділянці ведеться будівництво житлового комплексу з соціальною інфраструктурою і паркінгом та благоустроєм прилеглої території для загального користування населення по вул. Генерала Жмаченка, 28 у Дніпровському районі м. Києва 1 черга будівництва (сертифікат Державної архітектурно-будівельної інспекції України від 22.12.2017 серія ІУ № 163173562301, акт готовності об'єкта до експлуатації від 18.12.2017).***
Інші особливості :	***Відповідно до рішення Київської міської ради від 20.12.2007 № 1487/4320 товариству з обмеженою відповідальністю «ДісБуд» було передано в довгострокову оренду на 10 років земельну ділянку площею 2,10 га (кадастровий номер 8000000000:66:094:0072) для будівництва, експлуатації та обслуговування житлового комплексу з соціальною інфраструктурою і паркінгом та благоустроєм прилеглої території для загального користування населення на вул. Генерала Жмаченка, 28 у Дніпровському районі м. Києва. На підставі рішення Господарського суду міста Києва від 11.06.2008 № 32/275 укладено договір оренди земельної ділянки від 26.06.2008 № 66-6-00477 до 26.06.2018. Відповідно до розпорядження Дніпровської районної в місті Києві державної адміністрації від 02.02.2018 № 77 присвоєно новозбудованому об'єкту поштову адресу: м. Київ, вул. Генерала Жмаченка, 28. ДПТ не розроблено. Відповідно до довідки ДПІ у Дніпровському районі ГУ ДФС у м. Києві від 27.02.2018 № 1293/10/26-53-12-10 заборгованість зі сплати податків і зборів відсутня.***

6. Стан нормативно-правової бази у даній сфері правового регулювання.

Загальні засади та порядок поновлення договорів оренди земельних ділянок визначено Законом України «Про оренду землі» та Порядком набуття прав на землю із земель комунальної власності у місті Києві, затвердженим рішенням Київради від 20.04.2017 № 241/2463.

7. Фінансово-економічне обґрунтування.

Реалізація рішення не потребує додаткових витрат міського бюджету.

Відповідно до Податкового Кодексу України, Закону України "Про оренду землі" та рішення Київради від 12.12.2016 №554/1558 "Про Бюджет м.Києва на 2017 рік" (зі змінами) (дод.10) орієнтовний розмір орендної плати складатиме ***1 081 495 грн. 43 коп. (3%,***

8. Прогноз соціально-економічних та інших наслідків прийняття висновку.

Наслідками прийняття розробленого проекту висновку стане:
- реалізація зацікавленою особою своїх прав щодо використання земельної ділянки;

Доповідач: директор Департаменту земельних ресурсів Поліщук О.Г.

Директор Департаменту
земельних ресурсів **Поліщук О.Г.**

Заступник міського голови - секретар
Київської міської ради

Міщенку О.Г.

До розгляду в установленому порядку.

В.ПРОКОПІВ

23 березня 2018 р.
№ 08/5110

ВИКОНАВЧИЙ ОРГАН КИЇВСЬКОЇ МІСЬКОЇ РАДИ
(КИЇВСЬКА МІСЬКА ДЕРЖАВНА АДМІНІСТРАЦІЯ)

ДЕПАРТАМЕНТ ЗЕМЕЛЬНИХ РЕСУРСІВ

вул. Хрещатик, 32-а, м. Київ, 01601, тел. (044) 279-58-72, ф. (044) 288-07-57,
КБУ" Контактний центр міста Києва"(044) 15-51, E-mail: dzr@kievcity.gov.ua Код ЄДРПОУ 26199097

21.03.2018 № 057052-6242
на № _____ від

Заступнику міського голови –
секретарю Київради
В. ПРОКОПІВУ

Шановний Володимире Володимировичу!

Департамент земельних ресурсів виконавчого органу Київської міської ради (Київської міської державної адміністрації) підготував проект висновку Київської міської ради до кадастрової справи А-24882 та направляє для подальшого розгляду у відповідних комісіях Київської міської ради, відповідно до регламенту Київської міської ради, затвердженого рішенням Київради від 07.07.2016 № 579/579.

З повагою,
директор О. Поліщук

Київська міська рада
23.03.2018 № **08/5110**

П.11.3.4

КИЇВСЬКА МІСЬКА РАДА

01044, Україна, м. Київ, вул. Хрещатик, 36

постійна комісія з питань містобудування, архітектури та землекористування

До кадастрової справи
№ А-24477

ВИСНОВОК
до кадастрової справи № А-24477

Витяг з протоколу засідання
*№ _____ від _____ 201_*

Постійна комісія Київради з питань містобудування, архітектури та землекористування, ознайомившись з документами, поданими в складі клопотання про поновлення договору оренди земельної(их) ділянки(ок) та керуючись пунктами 9.11, 9.12 Порядку набуття прав на землю із земель комунальної власності у місті Києві, затвердженого рішенням Київської міської ради від 20.04.2017 № 241/2463

ВИРІШИЛА:

поновити договір оренди земельної(их) ділянки(ок), без прийняття Київською міською радою відповідного рішення

(відповідно до пунктів 9.11, 9.12 рішення Київської міської ради від 20.04.2017 №241/2463)

термін, на який поновлюється : ***на 10 років***

юридична/фізична особа : ***Товариство з обмеженою відповідальністю "Будівельний міжгалузевий альянс"***

Відомості про земельну(і) ділянку(и) :

адреса :	***м. Київ, р-н Дніпровський, урочище Горбачиха***
договір оренди :	***від 28.03.2008 №66-6-00463 терміном до 28.03.2018***
категорія земель :	***Землі житлової та громадської забудови***
вид використання :	***для будівництва, експлуатації та обслуговування торговельно-офісного центру, житлово-офісного та готельного комплексів з підземними та наземними паркінгами***
код КВЦПЗ :	***02.07***
площа ділянки :	***29,4396 га***
кадастровий номер :	***8000000000:66:054:0025***

Заперечення Київської міської ради щодо поновлення вказаного договору оренди відсутні.

Право на укладання додаткової угоди про поновлення договору оренди земельної ділянки виникає в порядку та у строки, передбачені частиною шостою статті 33 Закону України "Про оренду землі".

Додаткова угода про поновлення договору оренди земельної ділянки може бути укладена не раніше як через місяць після закінчення строку договору оренди.

1. Договір оренди поновлюється за умови:

- згоди орендаря на приведення усіх умов договору у відповідність до вимог законодавства;
- використання земельної ділянки у чіткій відповідності до встановлених в натурі (на місцевості) її меж;
- виконання умов договору та обов'язків землекористувача відповідно до вимог ст. 96 Земельного кодексу України;
- використання земельної ділянки без зміни її цільового призначення.

2. Департаменту земельних ресурсів виконавчого органу Київської міської ради (Київської міської державної адміністрації):

- повідомити орендаря про необхідність підписання додаткової угоди про поновлення договору оренди земельної(их) ділянки(ок) та перелік документів, які необхідно надати для її підготовки;

- після надання орендарем документів, які необхідні згідно вимог чинного законодавства, підготувати додаткову угоду про поновлення договору оренди земельної(их) ділянки(ок);

- при підготовці додаткової угоди про поновлення договору оренди земельної(их) ділянки(ок) привести розмір орендної плати та інші умови договору у відповідність вимогам чинного законодавства.

Голова комісії **О. Міщенко**

Секретар комісії **І. Картавий**

Заступник голови Київської
міської державної адміністрації О.Спасибко

Директор Департаменту
земельних ресурсів О.Поліщук

Начальник відділу землеустрою
та моніторингу земель Дніпровського району В.Подлєгаєв

ПОЯСНЮВАЛЬНА ЗАПИСКА

№ ПЗ-29102 від 24.01.2018

до проекту висновку постійної комісії Київської міської ради з питань містобудування, архітектури та землекористування:

Про поновлення товариству з обмеженою відповідальністю «Будівельний міжгалузевий альянс» договору оренди земельної ділянки для будівництва, експлуатації та обслуговування торговельно-офісного центру, житлово-офісного та готельного комплексів з підземними та наземними паркінгами в урочищі Горбачиха у Дніпровському районі м. Києва

До кадастрової справи
№ А-24477

2 347015 391029

1. Юридична особа:

Назва	***Товариство з обмеженою відповідальністю "Будівельний міжгалузевий альянс"***
Клопотання	***КОП-1169 від 12.12.2017***

2. Відомості про земельну ділянку (кадастровий № 8000000000:66:054:0025п)

Місце розташування (адреса)	***м. Київ, р-н Дніпровський, урочище Горбачиха***
Площа	***29,4396 га***
Вид та термін користування	***Оренда на 10 років***
Вид використання	***для будівництва, експлуатації та обслуговування торговельно-офісного центру, житлово-офісного та готельного комплексів з підземними та наземними паркінгами***
Нормативна грошова оцінка (за попереднім розрахунком*)	***329 733 690 грн. 19 коп. відповідно витягу з технічної документації ПР-02315 від 16.01.2018***

*Наведені розрахунки нормативної грошової оцінки не є остаточними і будуть уточнені відповідно до вимог чинного законодавства при підготовці документу, що посвідчує право на землю.

3. Обґрунтування прийняття висновку

Відповідно до Земельного кодексу України, Закону України «Про оренду землі» та Порядку набуття прав на землю із земель комунальної власності у місті Києві, затвердженого рішенням Київради від 20.04.2017 № 241/2463 та враховуючи звернення зацікавленої особи КОП-1169 від 12.12.2017, Департаментом земельних ресурсів виконавчого органу Київської міської ради (Київської міської державної адміністрації) розроблено проект висновку постійної комісії Київської міської ради з питань містобудування, архітектури та землекористування для подальшого розгляду питання поновлення договору оренди або відмови у поновленні договору оренди земельної ділянки.

У разі надання в установленому порядку доручення Київської міської ради або витягу з протоколу засідання Постійної комісії Київради з питань містобудування, архітектури та землекористування, Департамент земельних ресурсів виконавчого органу Київської міської ради (Київської міської державної адміністрації) підготує відповідний проект рішення Київської міської ради щодо поновлення або відмови у поновленні договору оренди земельної ділянки, чи підготує додаткову угоду про поновлення договору оренди земельної ділянки.

4. Мета прийняття висновку.

Метою прийняття висновку щодо поновлення договору оренди земельної ділянки є забезпечення реалізації встановленого Законом України «Про оренду землі» та Порядком набуття прав на землю із земель комунальної власності у місті Києві, затвердженим рішенням Київради від 20.04.2017 № 241/2463 права особи на укладення договору оренди землі на новий строк (поновлення договору оренди землі).

5. Особливі характеристики ділянки.

Наявність будівель і споруд на ділянці:	***Забудована , на ділянці знаходяться об'єкти нерухомості спортивно-оздоровчої бази "Довбичка" (кількість об'єктів - 45) загальною площею 2359,60 кв. м, які на підставі рішення Господарського суду міста Києва від 02.04.2008, належать ТОВ «Будівельний міжгалузевий альянс» (зареєстровані КП «КМБТІ та РПВ на ОНМ» від 18.04.2008, за реєстровим №1257з в реєстровій книзі № 28з-140).***
Інші особливості :	***Відповідно до рішення Київської міської ради від 20.12.2007 № 1467/4300 земельну ділянку передано в оренду на 10 років ТОВ «Будівельний міжгалузевий альянс» для будівництва, експлуатації та обслуговування торговельно-офісного центру, житлово-офісного та готельного комплексів з підземними та наземними паркінгами (договір оренди земельної ділянки від 28.03.2008 № 66-6-00463 до 28.03.2018). Будівництво торговельно-офісного центру, житлово-офісного та готельного комплексів з підземними та наземними паркінгами на земельній ділянці не розпочиналось. Заборгованість по орендній платі на вказану земельну ділянку відсутня згідно довідки ДПІ у Дніпровському районі ГУ ДФС у м. Києві від 21.11.2017 № 8736/10/26-53-12-04.***

6. Стан нормативно-правової бази у даній сфері правового регулювання.

Загальні засади та порядок поновлення договорів оренди земельних ділянок визначено Законом України «Про оренду землі» та Порядком набуття прав на землю із земель комунальної власності у місті Києві, затвердженим рішенням Київради від 20.04.2017 № 241/2463.

7. Фінансово-економічне обґрунтування.

Реалізація рішення не потребує додаткових витрат міського бюджету.

Відповідно до Податкового Кодексу України, Закону України "Про оренду землі" та рішення Київради від 12.12.2016 №554/1558 "Про Бюджет м.Києва на 2017 рік" (зі змінами) (дод.10) орієнтовний розмір орендної плати складатиме ***9 892 010 грн. 71 коп. (3%)***

8. Прогноз соціально-економічних та інших наслідків прийняття висновку.

Наслідками прийняття розробленого проекту висновку стане:

- реалізація зацікавленою особою своїх прав щодо використання земельної ділянки;

Доповідач: директор Департаменту земельних ресурсів Поліщук О.Г.

Директор Департаменту
земельних ресурсів **Поліщук О.Г.**

Заступник міського голови - секретар
Київської міської ради

Міщенку О.Г.

До розгляду в установленому порядку.

В.ПРОКОПІВ

8 лютого 2018 р.
№ 08/2201

ВИКОНАВЧИЙ ОРГАН КИЇВСЬКОЇ МІСЬКОЇ РАДИ
(КИЇВСЬКА МІСЬКА ДЕРЖАВНА АДМІНІСТРАЦІЯ)

ДЕПАРТАМЕНТ ЗЕМЕЛЬНИХ РЕСУРСІВ

вул. Хрещатик, 32-а, м. Київ, 01601, тел. (044) 279-58-72, ф. (044) 288-07-57,
КБУ" Контактний центр міста Києва"(044) 15-51, E-mail: dzr@kievcity.gov.ua Код ЄДРПОУ 26199097

07.02.2018 № 057052-2778
на № _____від

Київська міська рада
08.02.2018 № **08/2201**

Заступнику міського голови –
секретарю Київради
В. ПРОКОПІВУ

Шановний Володимире Володимировичу!

Департамент земельних ресурсів виконавчого органу Київської міської ради (Київської міської державної адміністрації) підготував проект висновку Київської міської ради до кадастрової справи А-24477 та направляє для подальшого розгляду у відповідних комісіях Київської міської ради, відповідно до регламенту Київської міської ради, затвердженого рішенням Київради від 07.07.2016 № 579/579.

З повагою,
директор

О. Поліщук

П.11.3.8

КИЇВСЬКА МІСЬКА РАДА

01044, Україна, м. Київ, вул. Хрещатик, 36

постійна комісія з питань містобудування, архітектури та землекористування

До кадастрової справи
№ А-24277

ВИСНОВОК
до кадастрової справи № А-24277

Витяг з протоколу засідання
*№ _____ від _____ 201_*

Постійна комісія Київради з питань містобудування, архітектури та землекористування, ознайомившись з документами, поданими в складі клопотання про поновлення договору оренди земельної(их) ділянки(ок) та керуючись пунктами 9.11, 9.12 Порядку набуття прав на землю із земель комунальної власності у місті Києві, затвердженого рішенням Київської міської ради від 20.04.2017 № 241/2463

ВИРІШИЛА:

поновити договір оренди земельної(их) ділянки(ок), без прийняття Київською міською радою відповідного рішення

(відповідно до пунктів 9.11, 9.12 рішення Київської міської ради від 20.04.2017 №241/2463)

термін, на який поновлюється : ***на 5 років***

юридична/фізична особа : ***Приватне акціонерне товариство "ОБОЛОНЬ"***

Відомості про земельну(і) ділянку(и) :

адреса :	***м. Київ, р-н Оболонський, вул. Богатирська, 3***
договір оренди :	***від 24.12.2012 №78-6-00718 терміном до 24.12.2017***
категорія земель :	***Землі промисловості, транспорту, зв'язку, енергетики, оборони та іншого призначення***
вид використання :	***для експлуатації та обслуговування артезіанської свердловини № 1***
код КВЦПЗ :	***11.02***
площа ділянки :	***1,5944 га***
кадастровий номер :	***8000000000:78:045:0003***

Заперечення Київської міської ради щодо поновлення вказаного договору оренди відсутні.

Право на укладання додаткової угоди про поновлення договору оренди земельної ділянки виникає в порядку та у строки, передбачені частиною шостою статті 33 Закону України "Про оренду землі".

Додаткова угода про поновлення договору оренди земельної ділянки може бути укладена не раніше як через місяць після закінчення строку договору оренди.

1. Договір оренди поновлюється за умови:

- згоди орендаря на приведення усіх умов договору у відповідність до вимог законодавства;
- використання земельної ділянки у чіткій відповідності до встановлених в натурі (на місцевості) її меж;
- виконання умов договору та обов'язків землекористувача відповідно до вимог ст. 96 Земельного кодексу України;
- використання земельної ділянки без зміни її цільового призначення.

2. Департаменту земельних ресурсів виконавчого органу Київської міської ради (Київської міської державної адміністрації):

- повідомити орендаря про необхідність підписання додаткової угоди про поновлення договору оренди земельної(их) ділянки(ок) та перелік документів, які необхідно надати для її підготовки;

- після надання орендарем документів, які необхідні згідно вимог чинного законодавства, підготувати додаткову угоду про поновлення договору оренди земельної(их) ділянки(ок);

- при підготовці додаткової угоди про поновлення договору оренди земельної(их) ділянки(ок) привести розмір орендної плати та інші умови договору у відповідність вимогам чинного законодавства.

Голова комісії **О. Міщенко**

Секретар комісії **І. Картавий**

Заступник голови Київської міської державної адміністрації О. Спасибко

Директор Департаменту земельних ресурсів виконавчого органу Київської міської ради (Київської міської державної адміністрації) О. Поліщук

Начальник відділу землеустрою та моніторингу земель Оболонського району О. Косянчук

ПОЯСНЮВАЛЬНА ЗАПИСКА

№ ПЗ-27433 від 25.10.2017

до проекту висновку постійної комісії Київської міської ради з питань містобудування, архітектури та землекористування:

Про поновлення ПРИВАТНОМУ АКЦІОНЕРНОМУ ТОВАРИСТВУ «ОБОЛОНЬ» договору оренди земельної ділянки для експлуатації та обслуговування артезіанської свердловини № 1 на вул. Богатирській, 3 в Оболонському районі м. Києва

До кадастрової справи
№ А-24277

2 347015 374336

1. Юридична особа:

Назва	***Приватне акціонерне товариство "ОБОЛОНЬ"***
Клопотання	***від 10.10.2017 № КОП-1144***

2. Відомості про земельну ділянку (кадастровий № 8000000000:78:045:0003п)

Місце розташування (адреса)	***м. Київ, р-н Оболонський, вул. Богатирська, 3***
Площа	***1,5944 га***
Вид та термін користування	***Оренда на 5 років***
Вид використання	***для експлуатації та обслуговування артезіанської свердловини № 1***
Нормативна грошова оцінка (за попереднім розрахунком*)	***23 215 932 грн. 64 коп. відповідно витягу з технічної документації ПР-02056 від 17.10.2017***

*Наведені розрахунки нормативної грошової оцінки не є остаточними і будуть уточнені відповідно до вимог чинного законодавства при підготовці документу, що посвідчує право на землю.

3. Обґрунтування прийняття висновку

Відповідно до Земельного кодексу України, Закону України «Про оренду землі» та Порядку набуття прав на землю із земель комунальної власності у місті Києві, затвердженого рішенням Київради від 20.04.2017 № 241/2463 та враховуючи звернення зацікавленої особи від 10.10.2017 № КОП-1144, Департаментом земельних ресурсів виконавчого органу Київської міської ради (Київської міської державної адміністрації) розроблено проект висновку постійної комісії Київської міської ради з питань містобудування, архітектури та землекористування для подальшого розгляду питання поновлення договору оренди або відмови у поновленні договору оренди земельної ділянки.

У разі надання в установленому порядку доручення Київської міської ради або витягу з протоколу засідання Постійної комісії Київради з питань містобудування, архітектури та землекористування, Департамент земельних ресурсів виконавчого органу Київської міської ради (Київської міської державної адміністрації) підготує відповідний проект рішення Київської міської ради щодо поновлення або відмови у поновленні договору оренди земельної ділянки, чи підготує додаткову угоду про поновлення договору оренди земельної ділянки.

4. Мета прийняття висновку.

Метою прийняття висновку щодо поновлення договору оренди земельної ділянки є забезпечення реалізації встановленого Законом України «Про оренду землі» та Порядком набуття прав на землю із земель комунальної власності у місті Києві, затвердженим рішенням Київради від 20.04.2017 № 241/2463 права особи на укладення договору оренди землі на новий строк (поновлення договору оренди землі).

5. Особливі характеристики ділянки.

Наявність будівель і споруд на ділянці:	***Забудована (ділянці розташовані будівлі та споруди артезіанської свердловини загальною площею 617 кв.м. Відомості з Державного реєстру речових прав від 18.02.2013 № 162560. Площа ділянки під забудовою орієнтовно 700 кв.м).***
Інші особливості :	***Передбачається:*** ***- поновити на 5 років договір оренди земельної ділянки від 24.12.2012 № 78-6-00718, укладений з ПАТ «Оболонь» на підставі рішення Київради від 12.07.2012 № 815/8152.*** ***Строк договору оренди земельної ділянки закінчується 24.12.2017.*** ***Відповідно до довідки ДПІ податковий борг з орендної плати за землю відсутній.*** ***Відповідно до акту обстеження земельної ділянки від 19.10.2017 № 17-1689-05 під час виїзду на місцевість встановлено, що земельна ділянка огороджена. На земельній ділянці розташовані насосна станція, станція дезінфекції, будівля прохідної, будівлі обслуговування свердловин. Будівельні роботи, реконструкція та реставрація на земельній ділянці не проводяться. Межові знаки в наявності. Земельна ділянка використовується за цільовим призначенням та в межах, визначених договором оренди земельної ділянки від 24.12.2012 № 78-6-00718.*** ***Земельна ділянка не відноситься до зеленої зони.*** ***ДПТ або план зонування відсутні.*** ***Відповідно до Генерального плану міста Київ земельна ділянка за функціональним призначенням належить до промислової території.*** ***Категорія земель - землі промисловості, транспорту, зв'язку, енергетики, оборони та іншого призначення.*** ***Земельна ділянка комунальної власності територіальної громади міста Києва.***

6. Стан нормативно-правової бази у даній сфері правового регулювання.

Загальні засади та порядок поновлення договорів оренди земельних ділянок визначено Законом України «Про оренду землі» та Порядком набуття прав на землю із земель комунальної власності у місті Києві, затвердженим рішенням Київради від 20.04.2017 № 241/2463.

7. Фінансово-економічне обґрунтування.

Реалізація рішення не потребує додаткових витрат міського бюджету.

Відповідно до Податкового Кодексу України, Закону України "Про оренду землі" та рішення Київради від 12.12.2016 №554/1558 "Про Бюджет м.Києва на 2017 рік" (зі змінами) (дод.10) орієнтовний розмір орендної плати складатиме ***696 477 грн. 98 коп. (3%)***

8. Прогноз соціально-економічних та інших наслідків прийняття висновку.

Наслідками прийняття розробленого проекту висновку стане:
- реалізація зацікавленою особою своїх прав щодо використання земельної ділянки;

Доповідач: директор Департаменту земельних ресурсів Поліщук О.Г.

Директор Департаменту
земельних ресурсів **Поліщук О.Г.**

Заступник міського голови - секретар
Київської міської ради

Міщенку О.Г.

До розгляду в установленому порядку.

27 листопада 2017 р.
№ 08/20217

В.ПРОКОПІВ

ВИКОНАВЧИЙ ОРГАН КИЇВСЬКОЇ МІСЬКОЇ РАДИ
(КИЇВСЬКА МІСЬКА ДЕРЖАВНА АДМІНІСТРАЦІЯ)

ДЕПАРТАМЕНТ ЗЕМЕЛЬНИХ РЕСУРСІВ

вул. Хрещатик, 32-а, м. Київ, 01601, тел. (044) 279-58-72, ф. (044) 288-07-57,
КБУ" Контактний центр міста Києва"(044) 15-51, E-mail: dzr@kievcity.gov.ua Код ЄДРПОУ 26199097

27.11.2017 № 057052-21235
на № _____ від

Заступнику міського голови –
секретарю Київради
В. ПРОКОПІВУ

Шановний Володимире Володимировичу!

Департамент земельних ресурсів виконавчого органу Київської міської ради (Київської міської державної адміністрації) підготував проект висновку Київської міської ради до кадастрової справи А-24277 та направляє для подальшого розгляду у відповідних комісіях Київської міської ради, відповідно до регламенту Київської міської ради, затвердженого рішенням Київради від 07.07.2016 № 579/57.

З повагою,
Директор О. Поліщук

Київська міська
рада
27 ЛИС 2017
Вх. № 08/20217

П. 11.3.10

КИЇВСЬКА МІСЬКА РАДА

01044, Україна, м. Київ, вул. Хрещатик, 36

постійна комісія з питань містобудування, архітектури та землекористування

До кадастрової справи
№ А-21936

ВИСНОВОК
до кадастрової справи № А-21936

Витяг з протоколу засідання
*№ _____ від _____ 201_*

Постійна комісія Київради з питань містобудування, архітектури та землекористування, ознайомившись з документами, поданими в складі клопотання про поновлення договору оренди земельної(их) ділянки(ок) та керуючись пунктами 9.11, 9.12 Порядку набуття прав на землю із земель комунальної власності у місті Києві, затвердженого рішенням Київської міської ради від 20.04.2017 № 241/2463

ВИРІШИЛА:

поновити договір оренди земельної(их) ділянки(ок), без прийняття Київською міською радою відповідного рішення

(відповідно до пунктів 9.11, 9.12 рішення Київської міської ради від 20.04.2017 №241/2463)

термін, на який поновлюється : ***на 5 років***

юридична/фізична особа : ***Товариство з обмеженою відповідальністю "ПОДІЛ-2000"***

Відомості про земельну(і) ділянку(и) :

адреса :	***м. Київ, р-н Подільський, вул. Ігорівська, 5/10 (літ.В)***
договір оренди :	***від 17.12.2010 №85-6-00494 терміном до 17.12.2015***
категорія земель :	***Землі житлової та громадської забудови***
вид використання :	***для експлуатації та обслуговування нежитлового офісного будинку***
код КВЦПЗ :	***03.10***
площа ділянки :	***0,0245 га***
кадастровий номер :	***8000000000:85:386:0020***

Заперечення Київської міської ради щодо поновлення вказаного договору оренди відсутні.

1. Договір оренди поновлюється за умови:

- згоди орендаря на приведення усіх умов договору у відповідність до вимог законодавства;
- використання земельної ділянки у чіткій відповідності до встановлених в натурі (на місцевості) її меж;
- виконання умов договору та обов'язків землекористувача відповідно до вимог ст. 96 Земельного кодексу України;
- використання земельної ділянки без зміни її цільового призначення.

2. Департаменту земельних ресурсів виконавчого органу Київської міської ради (Київської міської державної адміністрації):

- повідомити орендаря про необхідність підписання додаткової угоди про поновлення договору оренди земельної(их) ділянки(ок) та перелік документів, які необхідно надати для її підготовки;
- після надання орендарем документів, які необхідні згідно вимог чинного законодавства, підготувати додаткову угоду про поновлення договору оренди земельної(их) ділянки(ок);

- при підготовці додаткової угоди про поновлення договору оренди земельної(их) ділянки(ок) привести розмір орендної плати та інші умови договору у відповідність вимогам чинного законодавства.

Голова комісії **О. Міщенко**

Секретар комісії **І. Картавий**

Заступник голови Київської міської державної адміністрації О. Спасибко

Директор Департаменту земельних ресурсів О. Поліщук

в. о. Начальник відділу землеустрою та моніторингу земель Подільського району О. Бондаренко
07.08.2017

15-08.12

ПОЯСНЮВАЛЬНА ЗАПИСКА

№ ПЗ-26066 від 10.08.2017

до проекту висновку постійної комісії Київської міської ради з питань містобудування, архітектури та землекористування:

Про поновлення ТОВАРИСТВУ З ОБМЕЖЕНОЮ ВІДПОВІДАЛЬНІСТЮ "ПОДІЛ-2000" договору оренди земельної ділянки для експлуатації та обслуговування нежитлового офісного будинку на вул. Ігорівській, 5/10 (літ. В) у Подільському районі м. Києва

До кадастрової справи
№ А-21936

2 347015 360667

1. Юридична особа:

Назва	***Товариство з обмеженою відповідальністю "ПОДІЛ-2000"***
Клопотання	***выд 28.09.2015 № КОП-0711***

2. Відомості про земельну ділянку (кадастровий № 8000000000:85:386:0020п)

Місце розташування (адреса)	***м. Київ, р-н Подільський, вул. Ігорівська, 5/10 (літ.В)***
Площа	***0,0245 га***
Вид та термін користування	***Оренда на 5 років***
Вид використання	***для експлуатації та обслуговування нежитлового офісного будинку***
Нормативна грошова оцінка (за попереднім розрахунком*)	***4 329 081 грн. 59 коп. відповідно витягу з технічної документації ПР-01850 від 25.07.2017***

*Наведені розрахунки нормативної грошової оцінки не є остаточними і будуть уточнені відповідно до вимог чинного законодавства при підготовці документу, що посвідчує право на землю.

3. Обґрунтування прийняття висновку

Відповідно до Земельного кодексу України, Закону України «Про оренду землі» та Порядку набуття прав на землю із земель комунальної власності у місті Києві, затвердженого рішенням Київради від 20.04.2017 № 241/2463 та враховуючи звернення зацікавленої особи выд 28.09.2015 № КОП-0711, Департаментом земельних ресурсів виконавчого органу Київської міської ради (Київської міської державної адміністрації) розроблено проект висновку постійної комісії Київської міської ради з питань містобудування, архітектури та землекористування для подальшого розгляду питання поновлення договору оренди або відмови у поновленні договору оренди земельної ділянки.

У разі надання в установленому порядку доручення Київської міської ради, Департамент земельних ресурсів виконавчого органу Київської міської ради (Київської міської державної адміністрації) підготує відповідний проект рішення Київської міської ради щодо подальшого використання земельної ділянки.

4. Мета прийняття висновку.

Метою прийняття висновку щодо поновлення договору оренди земельної ділянки є забезпечення реалізації встановленого Законом України «Про оренду землі» та Порядком набуття прав на землю із земель комунальної власності у місті Києві, затвердженим рішенням Київради від 20.04.2017 № 241/2463 права особи на укладення договору оренди землі на новий строк (поновлення договору оренди землі).

5. Особливі характеристики ділянки.

Наявність будівель і споруд на ділянці:	***Забудована На земельній ділянці розміщена нежитлова офісна будівля загальною площею 899,5 кв.м. (свідоцтво про право власності від 16.10.2013, реєстрація в Державному реєстрі речових прав на нерухоме майно про реєстрацію права власності за № 183247280000).***
Інші особливості :	***Відповідно до рішення Київради від 27.05.2010 № 846/4284 земельна ділянка надана ТОВ "Поділ-2000"в оренду на 5 років для реконструкції будинку під офіс з надбудовою третього, мансардного поверхів і його подальших експлуатації та обслуговування (договір оренди землі від 17.12.2010 № 85-6-00494). Враховуючи, що об'єкт збудовано, товариство звернулося з листом про уточнення виду використання земельної ділянки, виключивши слово реконструкція. Відповіднго до листа Податкової інспекції у Подільському районі м. Києва від 19.06.2017 № 2611/10/26-56-13-01 заборгованість із сплати за землю відсутня. Відповідно до Генерального плану міста територія за функціональним призначенням належить до житлової забудови. Інформація про затвердження ДПТ відсутня.***

6. Стан нормативно-правової бази у даній сфері правового регулювання.

Загальні засади та порядок поновлення договорів оренди земельних ділянок визначено Законом України «Про оренду землі» та Порядком набуття прав на землю із земель комунальної власності у місті Києві, затвердженим рішенням Київради від 20.04.2017 № 241/2463.

7. Фінансово-економічне обґрунтування.

Реалізація рішення не потребує додаткових витрат міського бюджету.

Відповідно до Податкового Кодексу України, Закону України "Про оренду землі" та рішення Київради від 12.12.2016 №554/1558 "Про Бюджет м.Києва на 2017 рік" (зі змінами) (дод.10) орієнтовний розмір орендної плати складатиме ***487 021 грн. 68 коп. (11,25***

8. Прогноз соціально-економічних та інших наслідків прийняття висновку.

Наслідками прийняття розробленого проекту висновку стане:
- реалізація зацікавленою особою своїх прав щодо використання земельної ділянки;

Доповідач: директор Департаменту земельних ресурсів Поліщук О.Г.

Директор Департаменту
земельних ресурсів **Поліщук О.Г.**

Заступник міського голови - секретар
Київської міської ради

Міщенку О.Г.

До розгляду в установленому порядку.

В.ПРОКОПІВ

7 вересня 2017 р.
№ 08/15250

ВИКОНАВЧИЙ ОРГАН КИЇВСЬКОЇ МІСЬКОЇ РАДИ
(КИЇВСЬКА МІСЬКА ДЕРЖАВНА АДМІНІСТРАЦІЯ)

ДЕПАРТАМЕНТ ЗЕМЕЛЬНИХ РЕСУРСІВ

вул. Хрещатик, 32-а, м. Київ, 01601, тел. (044) 279-58-72, ф. (044) 288-07-57,
КБУ" Контактний центр міста Києва"(044) 15-51, E-mail: dzr@kievcity.gov.ua Код ЄДРПОУ 26199097

07.09.2017 № 057052-1565.6
на № _____від

Заступнику міського голови –
секретарю Київради
В. ПРОКОПІВУ

Шановний Володимире Володимировичу!

Департамент земельних ресурсів виконавчого органу Київської міської ради (Київської міської державної адміністрації) підготував проект висновку Київської міської ради до кадастрової справи А-21936 та направляє для подальшого розгляду у відповідних комісіях Київської міської ради, відповідно до регламенту Київської міської ради, затвердженого рішенням Київради від 07.07.2016 № 579/579.

Київська міська рада
07.09.2017 № 08/15250

З повагою,
Директор

О. Поліщук

П.11.3.11

КИЇВСЬКА МІСЬКА РАДА

01044, Україна, м. Київ, вул. Хрещатик, 36

постійна комісія з питань містобудування, архітектури та землекористування

До кадастрової справи
№ А-23050

ВИСНОВОК
до кадастрової справи № А-23050

Витяг з протоколу засідання
*№_____від_____ 201_*

Постійна комісія Київради з питань містобудування, архітектури та землекористування, ознайомившись з документами, поданими в складі клопотання про поновлення договору оренди земельної(их) ділянки(ок) та керуючись пунктами 9.11, 9.12 Порядку набуття прав на землю із земель комунальної власності у місті Києві, затвердженого рішенням Київської міської ради від 20.04.2017 № 241/2463

ВИРІШИЛА:

поновити договір оренди земельної(их) ділянки(ок), без прийняття Київською міською радою відповідного рішення

(відповідно до пунктів 9.11, 9.12 рішення Київської міської ради від 20.04.2017 №241/2463)

термін, на який поновлюється : ***на 10 років***

юридична/фізична особа : ***Кооператив по будівництву та експлуатації індивідуальних гаражів "Сокіл"***

Відомості про земельну(і) ділянку(и) :

адреса : ***м. Київ, р-н Святошинський, вул. Академіка Туполєва, 3-5***

договір оренди : ***від 11.01.2007 №75-6-00317 терміном до 11.01.2017***

вид використання : ***для експлуатації та обслуговування індивідуальних гаражів***

площа ділянки : ***2,5649 га***

кадастровий номер : ***8000000000:75:303:0007***

Заперечення Київської міської ради щодо поновлення вказаного договору оренди відсутні.

1. Договір оренди поновлюється за умови:

- згоди орендаря на приведення усіх умов договору у відповідність до вимог законодавства;
- використання земельної ділянки у чіткій відповідності до встановлених в натурі (на місцевості) її меж;
- виконання умов договору та обов'язків землекористувача відповідно до вимог ст. 96 Земельного кодексу України;
- використання земельної ділянки без зміни її цільового призначення.

2. Департаменту земельних ресурсів виконавчого органу Київської міської ради (Київської міської державної адміністрації):

- повідомити орендаря про необхідність підписання додаткової угоди про поновлення договору оренди земельної(их) ділянки(ок) та перелік документів, які необхідно надати для її підготовки;
- після надання орендарем документів, які необхідні згідно вимог чинного законодавства, підготувати додаткову угоду про поновлення договору оренди земельної(их) ділянки(ок);

- при підготовці додаткової угоди про поновлення договору оренди земельної(их) ділянки(ок) привести розмір орендної плати та інші умови договору у відповідність вимогам чинного законодавства.

Голова комісії **О. Міщенко**

Секретар комісії **І. Картавий**

Заступник голови
Київської міської державної адміністрації Спасибко О.В.

Директор Департаменту
земельних ресурсів Поліщук О.Г.

Начальник відділу землеустрою
та моніторингу земель
Святошинського району Олещенко Р.М.

04.07.12

ПОЯСНЮВАЛЬНА ЗАПИСКА

№ ПЗ-25031 від 29.06.2017

до проекту висновку постійної комісії Київської міської ради з питань містобудування, архітектури та землекористування:

До кадастрової справи
№ А-23050

2 347015 350316

Про поновлення кооперативу по будівництву та експлуатації індивідуальних гаражів "Сокіл" договору оренди земельної ділянки для експлуатації та обслуговування індивідуальних гаражів на вул. Академіка Туполєва, 3-5 у Святошинському районі міста Києва

1. Юридична особа:

Назва	***Кооператив по будівництву та експлуатації індивідуальних гаражів "Сокіл"***
Клопотання	***від 16.12.2016 № КОП-0977***

2. Відомості про земельну ділянку (кадастровий № 8000000000:75:303:0007п)

Місце розташування (адреса)	***м. Київ, р-н Святошинський, вул. Академіка Туполєва, 3-5***
Площа	***2,5649 га***
Вид та термін користування	***Оренда на 10 років***
Вид використання	***для експлуатації та обслуговування індивідуальних гаражів***
Нормативна грошова оцінка (за попереднім розрахунком*)	***70 174 931 грн. 10 коп. відповідно витягу з технічної документації ПР-01773 від 29.06.2017***

*Наведені розрахунки нормативної грошової оцінки не є остаточними і будуть уточнені відповідно до вимог чинного законодавства при підготовці документу, що посвідчує право на землю.

3. Обґрунтування прийняття висновку

Відповідно до Земельного кодексу України, Закону України «Про оренду землі» та Порядку набуття прав на землю із земель комунальної власності у місті Києві, затвердженого рішенням Київради від 20.04.2017 № 241/2463 та враховуючи звернення зацікавленої особи від 16.12.2016 № КОП-0977, Департаментом земельних ресурсів виконавчого органу Київської міської ради (Київської міської державної адміністрації) розроблено проект висновку постійної комісії Київської міської ради з питань містобудування, архітектури та землекористування для подальшого розгляду питання поновлення договору оренди або відмови у поновленні договору оренди земельної ділянки.

У разі надання в установленому порядку доручення Київської міської ради, Департамент земельних ресурсів виконавчого органу Київської міської ради (Київської міської державної адміністрації) підготує відповідний проект рішення Київської міської ради щодо подальшого використання земельної ділянки.

4. Мета прийняття висновку.

Метою прийняття висновку щодо поновлення договору оренди земельної ділянки є забезпечення реалізації встановленого Законом України «Про оренду землі» та Порядком набуття прав на землю із земель комунальної власності у місті Києві, затвердженим рішенням Київради від 20.04.2017 № 241/2463 права особи на укладення договору оренди землі на новий строк (поновлення договору оренди землі).

5. Особливі характеристики ділянки.

Наявність будівель і споруд на ділянці:	***Забудована гаражами у кількості 558 шт., з яких 90-95% перебувають у приватній власності членів кооперативу (реєстрація в БТІ від 07.12.2007 № 305 на підставі свідоцтва про право власності на гаражний бокс № 189-а від 27.11.2007; реєстрація в БТІ від 30.12.1998 на підставі договору купівлі-продажу гаража № 190 від 05.12.1998, витяг з Державного реєстру речових прав на нерухоме майно про реєстрацію права власності від 02.07.2014 № 23732199, витяг з Державного реєстру речових прав на нерухоме майно про реєстрацію права власності від 23.10.2013 № 11391572 та інші. Лист кооперативу по будівництву та експлуатації індивідуальних гаражів «Сокіл» від 23.06.2017 № 142).***
Інші особливості :	***Рішенням Київської міської ради від 06.10.2005 № 154/3618 земельна ділянка на вул. Академіка Туполєва, 3-5 передавалась в оренду на 10 років кооперативу по будівництву та експлуатації індивідуальних гаражів «Сокіл» для експлуатації та обслуговування індивідуальних гаражів (договір оренди земельної ділянки від 11.01.2007 № 75-6-00317, термін дії договору оренди земельної ділянки скінчився 11.01.2017).*** ***Відповідно до листа державної податкової інспекції у Святошинському районі м. Києва головного управління ДФС у м. Києві від 20.06.2017 № 5101/10/26-57-12-03-38 заборгованість по сплаті за землю відсутня.*** ***Категорія земель – землі житлової та громадської забудови.*** ***Відповідно до Генерального плану міста територія за функціональним призначенням належить до комунально-складської території.*** ***Земельна ділянка не входить до Програми розвитку зеленої зони м. Києва до 2010 року та концепції формування зелених насаджень в центральній частині міста", термін дії якої подовжено до 2015 року рішенням Київської міської ради від 27.11.2009 № 714/2783 та до 31.12.2017 рішенням Київської міської ради від 07.07.2016 № 572/572.*** ***ДПТ – не затверджувався.***

6. Стан нормативно-правової бази у даній сфері правового регулювання.

Загальні засади та порядок поновлення договорів оренди земельних ділянок визначено Законом України «Про оренду землі» та Порядком набуття прав на землю із земель комунальної власності у місті Києві, затвердженим рішенням Київради від 20.04.2017 № 241/2463.

7. Фінансово-економічне обґрунтування.

Реалізація рішення не потребує додаткових витрат міського бюджету.

Відповідно до Податкового Кодексу України, Закону України "Про оренду землі" та рішення Київради від 12.12.2016 №554/1558 "Про Бюджет м.Києва на 2017 рік" (зі змінами) (дод.10) орієнтовний розмір орендної плати складатиме ***2 105 247 грн. 93 коп. (3%,***

8. Прогноз соціально-економічних та інших наслідків прийняття висновку.

Наслідками прийняття розробленого проекту висновку стане:
- реалізація зацікавленою особою своїх прав щодо використання земельної ділянки;

Доповідач: директор Департаменту земельних ресурсів Поліщук О.Г.

Директор Департаменту
земельних ресурсів **Поліщук О.Г.**

Заступник міського голови - секретар
Київської міської ради

Міщенку О.Г.

До розгляду в установленому порядку.

В.ПРОКОПІВ

12 жовтня 2017 р.
№ 08/17558

ВИКОНАВЧИЙ ОРГАН КИЇВСЬКОЇ МІСЬКОЇ РАДИ
(КИЇВСЬКА МІСЬКА ДЕРЖАВНА АДМІНІСТРАЦІЯ)

ДЕПАРТАМЕНТ ЗЕМЕЛЬНИХ РЕСУРСІВ

вул. Хрещатик, 32-а, м. Київ, 01601, тел. (044) 279-58-72, ф. (044) 288-07-57,
КБУ" Контактний центр міста Києва"(044) 15-51, E-mail: dzr@kievcity.gov.ua Код ЄДРПОУ 26199097

12.10.2017 № 057052-18068
на № _____ від

Заступнику міського голови –
секретарю Київради
В. ПРОКОПІВУ

Шановний Володимире Володимировичу!

Департамент земельних ресурсів виконавчого органу Київської міської ради (Київської міської державної адміністрації) підготував проект висновку Київської міської ради до кадастрової справи А-23050) та направляє для подальшого розгляду у відповідних комісіях Київської міської ради, відповідно до регламенту Київської міської ради, затвердженого рішенням Київради від 07.07.2016 № 579/579.

З повагою
Директор

О. Поліщук

Київська міська рада
12.10.2017 № **08/17558**

П.11.3.12

КИЇВСЬКА МІСЬКА РАДА

01044, Україна, м. Київ, вул. Хрещатик, 36

постійна комісія з питань містобудування, архітектури та землекористування

До кадастрової справи
№ А-23081

ВИСНОВОК
до кадастрової справи № А-23081

Витяг з протоколу засідання

№ _____ *від* _____ *201*_

Постійна комісія Київради з питань містобудування, архітектури та землекористування, ознайомившись з документами, поданими в складі клопотання про поновлення договору оренди земельної(их) ділянки(ок) та керуючись пунктами 9.11, 9.12 Порядку набуття прав на землю із земель комунальної власності у місті Києві, затвердженого рішенням Київської міської ради від 20.04.2017 № 241/2463

ВИРІШИЛА:

поновити договір оренди земельної(их) ділянки(ок), без прийняття Київською міською радою відповідного рішення

(відповідно до пунктів 9.11, 9.12 рішення Київської міської ради від 20.04.2017 №241/2463)

термін, на який поновлюється : ***на 15 років***

юридична/фізична особа : ***Товариство з обмеженою відповідальністю "Біон тераріум-центр"***

Відомості про земельну(і) ділянку(и) :

адреса :	***м. Київ, р-н Шевченківський, просп. Перемоги, 10а***
договір оренди :	***від 02.04.2002 №91-6-00041 терміном до 02.04.2017***
категорія земель :	***Землі житлової та громадської забудови***
вид використання :	***для обслуговування та експлуатації адміністративно-побутової будівлі***
код КВЦПЗ :	***03.10***
площа ділянки :	***0,0817 га***
кадастровий номер :	***8000000000:88:147:0024***

Заперечення Київської міської ради щодо поновлення вказаного договору оренди відсутні.

1. Договір оренди поновлюється за умови:

- згоди орендаря на приведення усіх умов договору у відповідність до вимог законодавства;
- використання земельної ділянки у чіткій відповідності до встановлених в натурі (на місцевості) її меж;
- виконання умов договору та обов'язків землекористувача відповідно до вимог ст. 96 Земельного кодексу України;
- використання земельної ділянки без зміни її цільового призначення.

2. Департаменту земельних ресурсів виконавчого органу Київської міської ради (Київської міської державної адміністрації):

- повідомити орендаря про необхідність підписання додаткової угоди про поновлення договору оренди земельної(их) ділянки(ок) та перелік документів, які необхідно надати для її підготовки;
- після надання орендарем документів, які необхідні згідно вимог чинного законодавства, підготувати додаткову угоду про поновлення договору оренди земельної(их) ділянки(ок);

- при підготовці додаткової угоди про поновлення договору оренди земельної(их) ділянки(ок) привести розмір орендної плати та інші умови договору у відповідність вимогам чинного законодавства.

Голова комісії **О. Міщенко**

Секретар комісії **І. Картавий**

Заступник голови Київської міської державної адміністрації О.Спасибко

Директор Департаменту земельних ресурсів виконавчого органу Київської міської ради (Київської міської державної адміністрації) О.Поліщук

Начальник відділу землеустрою та моніторингу земель Шевченківського району Д.Новаковський

ПОЯСНЮВАЛЬНА ЗАПИСКА

№ ПЗ-25870 від 03.08.2017

до проекту висновку постійної комісії Київської міської ради з питань містобудування, архітектури та землекористування:

До кадастрової справи
№ А-23081

2 347015 358701

Про поновлення товариству з обмеженою відповідальністю «Біон Тераріум-Центр» договору оренди земельної ділянки для обслуговування та експлуатації адміністративно-побутової будівлі на просп. Перемоги, 10-А у Шевченківському районі м. Києва

1. Юридична особа:

Назва	***Товариство з обмеженою відповідальністю "Біон тераріум-центр"***
Клопотання	***від 29.12.2016 № КОП-0985***

2. Відомості про земельну ділянку (кадастровий № 8000000000:88:147:0024п)

Місце розташування (адреса)	***м. Київ, р-н Шевченківський, просп. Перемоги, 10а***
Площа	***0,0817 га***
Вид та термін користування	***Оренда на 15 років***
Вид використання	***для обслуговування та експлуатації адміністративно-побутової будівлі***
Нормативна грошова оцінка (за попереднім розрахунком*)	***7 817 377 грн. 88 коп. відповідно витягу з технічної документації ПР-01864 від 01.08.2017***

*Наведені розрахунки нормативної грошової оцінки не є остаточними і будуть уточнені відповідно до вимог чинного законодавства при підготовці документу, що посвідчує право на землю.

3. Обґрунтування прийняття висновку

Відповідно до Земельного кодексу України, Закону України «Про оренду землі» та Порядку набуття прав на землю із земель комунальної власності у місті Києві, затвердженого рішенням Київради від 20.04.2017 № 241/2463 та враховуючи звернення зацікавленої особи від 29.12.2016 № КОП-0985, Департаментом земельних ресурсів виконавчого органу Київської міської ради (Київської міської державної адміністрації) розроблено проект висновку постійної комісії Київської міської ради з питань містобудування, архітектури та землекористування для подальшого розгляду питання поновлення договору оренди або відмови у поновленні договору оренди земельної ділянки.

У разі надання в установленому порядку доручення Київської міської ради, Департамент земельних ресурсів виконавчого органу Київської міської ради (Київської міської державної адміністрації) підготує відповідний проект рішення Київської міської ради щодо подальшого використання земельної ділянки.

4. Мета прийняття висновку.

Метою прийняття висновку щодо поновлення договору оренди земельної ділянки є забезпечення реалізації встановленого Законом України «Про оренду землі» та Порядком набуття прав на землю із земель комунальної власності у місті Києві, затвердженим рішенням Київради від 20.04.2017 № 241/2463 права особи на укладення договору оренди землі на новий строк (поновлення договору оренди землі).

5. Особливі характеристики ділянки.

Наявність будівель і споруд на ділянці:	***Забудована нежитловим будинком площею 831,9 кв.м (Рішення постійно діючого третейського суду при Асоціації "Рада-Право" від 05.11.2007 № 14-07 про визнання права власності на будівлю, реєстрація БТІ від 13.03.2008).***
Інші особливості :	***Рішенням КМР від 05.07.2001 № 380/1356 земельна ділянка надавалась ТОВ "БІОН-ТЕРАРІУМ-ЦЕНТР" в оренду на 15 років для обслуговування та експлуатації адміністративно-побутової будівлі (договір оренди земельної ділянки від 07.03.2002 № 91-6-00041).Земельна ділянка розташована поза межеми зелених зон міста Києва. ДПТ відсутній. Відповідно до Генерального плану м. Києва - землі громадських будівель та споруд. У міському земельному кадастрі інформація стосовно заборгованності ТОВ "БІОН-ТЕРАРІУМ-ЦЕНТР" відсутня.***

6. Стан нормативно-правової бази у даній сфері правового регулювання.

Загальні засади та порядок поновлення договорів оренди земельних ділянок визначено Законом України «Про оренду землі» та Порядком набуття прав на землю із земель комунальної власності у місті Києві, затвердженим рішенням Київради від 20.04.2017 № 241/2463.

7. Фінансово-економічне обґрунтування.

Реалізація рішення не потребує додаткових витрат міського бюджету.

Відповідно до Податкового Кодексу України, Закону України "Про оренду землі" та рішення Київради від 12.12.2016 №554/1558 "Про Бюджет м.Києва на 2017 рік" (зі змінами) (дод.10) орієнтовний розмір орендної плати складатиме ***390 868 грн. 89 коп. (5%)***

8. Прогноз соціально-економічних та інших наслідків прийняття висновку.

Наслідками прийняття розробленого проекту висновку стане:
- реалізація зацікавленою особою своїх прав щодо використання земельної ділянки;

Доповідач: директор Департаменту земельних ресурсів Поліщук О.Г.

Директор Департаменту
земельних ресурсів **Поліщук О.Г.**

Заступник міського голови - секретар
Київської міської ради

Міщенку О.Г.

До розгляду в установленому порядку.

В.ПРОКОПІВ

31 серпня 2017 р.
№ 08/14890

ВИКОНАВЧИЙ ОРГАН КИЇВСЬКОЇ МІСЬКОЇ РАДИ
(КИЇВСЬКА МІСЬКА ДЕРЖАВНА АДМІНІСТРАЦІЯ)

ДЕПАРТАМЕНТ ЗЕМЕЛЬНИХ РЕСУРСІВ

вул. Хрещатик, 32-а, м. Київ, 01601, тел. (044) 279-58-72, ф. (044) 288-07-57,
КБУ" Контактний центр міста Києва"(044) 15-51, E-mail: dzr@kievcity.gov.ua Код ЄДРПОУ 26199097

30.08.2017 № 057052-15153
на № _____ від

Заступнику міського голови –
секретарю Київради
В. ПРОКОПІВУ

Шановний Володимире Володимировичу!

Департамент земельних ресурсів виконавчого органу Київської міської ради (Київської міської державної адміністрації) підготував проект висновку Київської міської ради до кадастрової справи А-23081 та направляє для подальшого розгляду у відповідних комісіях Київської міської ради, відповідно до регламенту Київської міської ради, затвердженого рішенням Київради від 07.07.2016 № 579/579.

З повагою,
Директор О. Поліщук

Київська міська
рада
31 СЕР 2017
Вх. № 08/14890

17.11.3.13

А-20476

Голові постійної комісії Київської міської ради з питань містобудування, архітектури та землекористування

Міщенку О.Г.

Гр. Карловського Михайла Болеславовича
адреса:

Шановний Олександре Григоровичу!

У листопаді 2017 року на розгляд постійної комісії Київської міської ради з питань містобудування, архітектури та землекористування надійшла кадастрова справа **А-20476** щодо поновлення мені, гр. Карловському М.Б., договору оренди земельної ділянки на вул. Рейтарській, 13, літ. «В» у Шевченківському районі м. Києва, площею 0,0177 га, для експлуатації та обслуговування художньої майстерні. Не зважаючи на те, що пройшло вже чотири місяці, моя справа так і не потрапила до порядку денного засідань комісії.

Хоча договір оренди закінчився, я продовжував вчасно сплачувати оренду плату за земельну ділянку, заборгованості не маю. При цьому, оскільки в Державному земельному кадастрі орендованій мною земельній ділянці не присвоєний код цільового призначення, при обчисленні її нормативної грошової оцінки застосовується коефіцієнт 2,0, а не 0,7 (згідно цільового призначення земельної ділянки). Внесення відповідних змін до Державного земельного кадастру можливе лише після поновлення договору оренди земельної ділянки. У зв'язку з цим я з 2016 року сплачую вдвічі завищену плату за землю.

Крім цього, на сьогоднішній день художня майстерня знаходиться в незадовільному стані і потребує ремонту. Для проведення робіт необхідно мати діючий договір оренди земельної ділянки.

Така ситуація призводить до надмірного навантаження на мене як на митця і гальмує мою творчу діяльність.

З огляду на викладене вище, переконливо прошу Вас розглянути кадастрову справу **А-20476** на черговому засіданні постійної комісії Київської міської ради з питань містобудування, архітектури та землекористування і погодити проект рішення Київради про поновлення мені договору оренди земельної ділянки.

Про результати розгляду цього звернення прошу повідомити мене за адресою:
м. Київ, вул. Рейтарська, 7-б, кв. 19; Карловський М.Б

Київська міська рада
12.03.2018 № 08/К-1198

«12» ~~лютого~~ березня 2018 р. За довіреністю, Скалько Г.В.

11.4. Повторний розгляд кадастрових справ ***(поновлення договорів оренди земельних ділянок):***

		Деснянський район
1.	А-22180 **ПР-11766 від 11.10.2016**	Товариство з обмеженою відповідальністю «Сільськогосподарське підприємство «ДЕМЕТРА» вул. Мурманська, 8-б поновити на 10 років договір оренди земельної ділянки від 25.11.2003 №62-6-00098 площа 0,0127 га для реконструкції існуючого збірно-розбірного павільйону торговельного призначення з благоустроєм прилеглої території **(доручення заступника міського голови - секретаря Київської міської ради від 13.10.2016 №08/231-4290/ПР)** *Проект рішення підтриманий постійною комісією Київської міської ради з питань торгівлі, підприємництва та регуляторної політики.* *На засіданні постійної комісії Київської міської ради з питань містобудування, архітектури та землекористування* ***06.06.2017*** *ухвалили відкласти розгляд проекту рішення та звернутися до Департаменту міського благоустрою та збереження природного середовища виконавчого органу Київської міської ради (Київської міської державної адміністрації), Департаменту земельних ресурсів виконавчого органу Київської міської ради (Київської міської державної адміністрації) щодо здійснення перевірки та надання акта обстеження земельної ділянки та матеріалів фотофіксації.* *Виносився на повторний розгляд* ***07.11.2017*** *згідно з листом Департаменту земельних ресурсів виконавчого органу Київської міської ради (Київської міської державної адміністрації) від 21.07.2017 №057023-12688 щодо надання акта обстеження та матеріалів фотофіксації. На засіданні цієї комісії за пропозицією секретаря постійної комісії Київської міської ради з питань містобудування, архітектури та землекористування Картавого І Л. ухвалили відкласти розгляд проекту рішення та звернутися до Київського міського голови Кличка В. В. з проханням ініціювати службову перевірку стосовно невиконання Департаментом міського благоустрою та збереження природного середовища виконавчого органу Київської міської ради (Київської міської державної адміністрації) рішення постійної комісії Київської міської ради з питань містобудування, архітектури та землекористування від 06.06.2017 стосовно проведення перевірки щодо стану благоустрою земельної ділянки на вул. Мурманській, 8-б у Деснянському районі м. Києва.* ***Виноситься на повторний розгляд*** *згідно з листами:* - *Департаменту міського благоустрою виконавчого органу Київської міської ради (Київської міської державної адміністрації) від 19.02.2018 №064-1274 щодо проведення перевірки в результаті якої встановлено задовільний санітарний стан земельної ділянки, а також доручено КП «Київблагоустрій» демонтувати споруди;* - *Виконавчого органу Київської міської ради (Київської міської державної адміністрації) від 27.02.2018 №003-372 щодо результатів перевірки благоустрою території та результатів службової перевірки посадових осіб.*

Солом`янський район		
2.	А-17729 **ПР-9974 від 17.05.2016**	Фізична особа - підприємць Кирильцев Сергій Володимирович вул. Урицького, 40-а поновити на 15 років договір оренди земельної ділянки від 16.06.2005 №72-6-00289 площа 0,0102 га, в межах червоних ліній для реконструкції, обслуговування та експлуатації торговельного павільйону з літнім майданчиком **(доручення заступника міського голови – секретаря Київської міської ради від 19.05.2016 №08/231-2250/ПР)** *Проект рішення підтриманий постійною комісією Київської міської ради з питань торгівлі, підприємництва та регуляторної політики.* *На засіданні постійної комісії Київської міської ради з питань містобудування, архітектури та землекористування* ***13.09.2016*** *ухвалили відкласти розгляд проект у рішення та направити його н розгляд постійної комісії Київської міської ради з питань екологічної політики, а також звернутися до листом Департаменту міського благоустрою виконавчого органу Київської міської ради (Київської міської державної адміністрації) з проханням провести перевірку щодо стану благоустрою та фактичного використання земельної ділянки.* ***Виноситься на повторний розгляд*** *згідно з:* - *листа Департаменту міського благоустрою та збереження природного середовища виконавчого органу Київської міської ради (Київської міської державної адміністрації) від 18.10.2016 №064-10001 щодо проведення перевірки стану благоустрою під час якої встановлено, що за вказаною адресою розміщено нежитлову споруду та встановлено біля неї майданчик для харчування біля закладу ресторанного господарства. Санітарний стан території за вказаною адресою задовільний;* - *витягом з протоколу №2/55 від 14.02.2018 засідання постійної комісії Київської міської ради з питань екологічної політики, відповідно до якого проект рішення відхилено.*

Голова комісії **О. Міщенко**

Секретар комісії **І. Картавий**

А-22180

П.11.4.1

ВИКОНАВЧИЙ ОРГАН КИЇВСЬКОЇ МІСЬКОЇ РАДИ
(КИЇВСЬКА МІСЬКА ДЕРЖАВНА АДМІНІСТРАЦІЯ)

ДЕПАРТАМЕНТ ЗЕМЕЛЬНИХ РЕСУРСІВ

вул. Хрещатик, 32-а, м. Київ, 01601, тел. (044) 279-58-72, ф. (044) 288-07-57,
КБУ „Контактний центр міста Києва" (044) 15-51, E-mail: dzr@kievcity.gov.ua Код ЄДРПОУ 26199097

21.07. 2017 № 057023- 12 688
на №_____ від_____

Постійна комісія Київської міської ради
з питань містобудування, архітектури та
землекористування

На виконання доручення постійної комісії Київської міської ради з питань містобудування, архітектури та землекористування від 06.07.2017 № 08/281-2136 спеціалістами Департаменту земельних ресурсів виконавчого органу Київської міської ради (Київської міської державної адміністрації) проведено обстеження земельної ділянки на вул. Мурманській, 8-б у Деснянському районі м. Києва.

Надаємо копію акту обстеження земельної ділянки від 19.07.2017 № 17-1151-03 та матеріали фотофіксаці.

Додаток на 4 арк.

Заступник директора Ю. Кулаковський

Пшенишний 2797119
057/11477 від 12.07.2017

КИЇВСЬКА МІСЬКА ДЕРЖАВНА АДМІНІСТРАЦІЯ

ДЕПАРТАМЕНТ ЗЕМЕЛЬНИХ РЕСУРСІВ

01601, м. Київ, вул. Хрещатик, 32А тел. 234 76 94

АКТ

обстеження земельної ділянки

№ 17-1151-03 від 19.07.2017 ***м. Київ***

Обстеження земельної ділянки за адресою: *вул. Мурманська, 8-б м. Києва, кадастровий номер 8000000000:62:036:0017*

проведено посадовою особою Департаменту земельних ресурсів відповідно до Порядку здійснення самоврядного контролю за використанням і охороною земель м. Києва, затвердженого рішенням сесії Київської міської ради від 25.09.2003 №16/890, ст. 187, 189 Земельного Кодексу України *головним спеціалістом відділу землеустрою та моніторингу земель Деснянського району Івановою Валентиною Петрівною*

на підставі *запит постійної комісії з питань містобудування, архітектури та землекористування від 06.07.2017 №08/281-2136 (вх. від 12.07.2017 № 057/11477)*

в присутності _____

(посада, прізвище, ім'я, по батькові представника суб'єкта господарювання, фізичної особи)

В ході обстеження встановлено:

- дані про земельну ділянку та її стан:

Вид документа на користування: *договір оренди земельної ділянки від 15.11.2003 № 62-6-00098*

Цільове призначення: *для реконструкції існуючого збірно-розбірного павільйону торговельного призначення з благоустроєм прилеглої території*

Фактичне використання: *розміщення торговельного павільйону*

Площа згідно відводу: *0,0127 га*

Площа по факту: *орієнтовно 0,0127 га*

Економіко-планувальна зона: *719*

Базова вартість 1 кв. м. земельної ділянки: *775,70 грн/ м. кв.*

Плата за землю згідно довідки підприємства: *інформація відсутня*

Результати обстеження: *Земельну ділянку на вул. Мурманській, 8-б у Деснянському м. Києва, кадастровий номер 8000000000:62:036:0017, площею 0,0127 га на підставі рішення Київської міської ради від 08.06.2000 № 154/875 в редакції рішення Київської міської ради від 27.12.2001 № 178/1612 передано в оренду на 10 років товариству з обмеженою відповідальністю сільськогосподарському підприємству «Деметра» для реконструкції існуючого збірно-розбірного павільйону торговельного призначення з благоустроєм прилеглої території. Договір оренди земельної ділянки зареєстрований від 25.11.2003*

№ 62-6-00098 (термін дії скінчився).

Під час обстеження з виїздом на місце встановлено, що на земельній ділянці (кадастровий номер 8000000000:62:036:0017) розміщений торговельний павільйон, в якому здійснюється реалізація товарів «Секондхенд».

Додатки: *план–схема земельної ділянки, фотоматеріали*

Посадова особа Департаменту земельних ресурсів _____ ***Іванова В.П.***

19.07.2017

При обстеженні були присутні: _____ _____

_____ _____

Доповнення та зауваження до акту: _____

З актом ознайомлений, копію акту отримав _____ _____

Копія акту відправлена поштою _____ *вих. №* _____

Заступник начальника управління - начальник відділу землеустрою та моніторингу земель Деснянського району управління землеустрою та моніторингу земель _____ *Пшенишний О.І.*

(підпис) *(прізвище, і, б.)*



А-22180

ВИКОНАВЧИЙ ОРГАН КИЇВСЬКОЇ МІСЬКОЇ РАДИ
(КИЇВСЬКА МІСЬКА ДЕРЖАВНА АДМІНІСТРАЦІЯ)
ДЕПАРТАМЕНТ МІСЬКОГО БЛАГОУСТРОЮ
вул. Вишгородська, 21, м. Київ, 04074, тел. (044) 489-50-05, факс 489-33-68, Call-центр (044) 15-51
E-mail: blagodep@kievcity.gov.ua Код ЄДРПОУ 34926981

10.08.18 № С64-1371
на № _____ від _____

Постійній комісії з питань містобудування, архітектури та землекористування виконавчого органу Київської міської ради (Київської міської державної адміністрації)

У Департаментом міського благоустрою виконавчого органу Київської міської ради (Київської міської державної адміністрації) опрацьовано лист від 06.07.2017 № 08/281-2137 щодо перевірки стану благоустрою території на вул. Мурманській, 8-б у Деснянському районі. За результатами опрацювання повідомляємо.

Інспектором комунального підприємства «Київблагоустрій» під час перевірки стану благоустрою території на вул. Мурманській, 8 виявлено 18 споруд. Відповідно до Правил благоустрою міста Києва, затверджених рішенням Київської міської ради від 25.12.2008 № 1051 / 1051, власникам тимчасових споруд внесено приписи на усунення порушень Правил благоустрою міста Києва з пропозицією надати дозвільні документи на розміщення тимчасових споруд, а в разі відсутності, провести їх демонтаж власними силами.

У передбачені Правилами благоустрою міста Києва строки приписи власниками не виконано, у зв'язку з чим Департамент міського благоустрою та збереження природного середовища доручив КП «Київблагоустрій» їх демонтувати.

Одночасно інформуємо, що під час перевірки інспектор комунального підприємства «Київблагоустрій», встановив, що благоустрій прилеглої до земельної ділянки на вул. Мурманській, 8 території перебував у задовільному санітарному стані (фотофіксація у додатку).

Додатки: фотофіксація стану благоустрою на 1 арк.

Перший заступник директора Т. Панчій

Серпокрилов
Горбач 489 31 40

УКРАЇНА

ВИКОНАВЧИЙ ОРГАН КИЇВСЬКОЇ МІСЬКОЇ РАДИ
(КИЇВСЬКА МІСЬКА ДЕРЖАВНА АДМІНІСТРАЦІЯ)

вул. Хрещатик, 36, м. Київ, 01044, тел. (044) 202 71 29, (044) 202 75 58, факс 202 76 41, e-mail: kmda@kma.gov.ua
Контактний центр міста Києва (044) 15 51 Код ЄДРПОУ 00022527
E-mail для електронних звернень громадян: zvernen@kma.gov.ua

27.02.2018 № *003-372*

на № _____ від _____

Київська міська рада

Постійна комісія з питань містобудування, архітектури та землекористування

У виконавчому органі Київської міської ради (Київської міської державної адміністрації) опрацьовано лист від 27.12.2017 № 08/281-3774 щодо надання відповіді на лист від 06.07.2017 № 08/281-2137 про перевірку благоустрою території на вул. Мурманській, 8-б у Деснянському районі. За результатами опрацювання питання повідомляємо.

На лист Постійної комісії з питань містобудування, архітектури та землекористування виконавчого органу Київської міської ради (Київської міської державної адміністрації) від 06.07.2017 № 028/281-2137 стосовно перевірки стану благоустрою території на вул. Мурманській, 8 Департамент міського благоустрою надав відповідь листом від 19.02.2018 № 064-1274.

Демонтаж тимчасових споруд, зазначених в листі Департаменту міського благоустрою від 19.02.2018 № 064-1274, комунальне підприємство «Київблагоустрій» виконає за наявності технічних можливостей.

Одночасно інформуємо, що з метою недопущення в подальшому порушень виконавської дисципліни вирішено врахувати розмір премії під час преміювання безпосередніх виконавців, працівників Департаменту міського благоустрою, які були відповідальні за опрацювання зазначених доручень, відповідно до Положення про преміювання працівників Департаменту міського благоустрою та збереження природного середовища.

Заступник голови П. Пантелеєв

159880

Фінцук
Горбач 489 31 43

П.11.4.2 А-17729

ВИКОНАВЧИЙ ОРГАН КИЇВСЬКОЇ МІСЬКОЇ РАДИ
(КИЇВСЬКА МІСЬКА ДЕРЖАВНА АДМІНІСТРАЦІЯ)
ДЕПАРТАМЕНТ МІСЬКОГО БЛАГОУСТРОЮ ТА ЗБЕРЕЖЕННЯ ПРИРОДНОГО СЕРЕДОВИЩА

вул. Саксаганського, 143, м. Київ, 01032, тел. (044) 489-50-05, факс 489-33-68, Call-Центр (044) 15-51
E-mail: blagodep@kievcity.gov.ua Код ЄДРПОУ 34926981

18.10.16 №064-10001
на _____від _____

Постійна комісії Київської міської ради з питань містобудування, архітектури та землекористування

У Департаменті міського благоустрою та збереження природного середовища виконавчого органу Київської міської ради (Київської міської державної адміністрації) (далі – Департамент) розглянуто лист Постійної комісії Київської міської ради з питань містобудування, архітектури та землекористування від 22.09.2016 №№ 08/281-2902 щодо проведення перевірки стану благоустрою та фактичного використання земельної ділянки на вулиці Урицького, 40-а у Солом`янському районі та інформуємо.

Під час обстеження території встановлено, що за адресою на вул.. Митрополита Василя Липківського (Урицького), 40-а розміщено нежитлову споруду та встановлено біля неї майданчик для харчування біля закладу ресторанного господарства загальною площею 47,5 кв. метрів на підставі інформаційного талону від 12.04.2016 ВМ № 03471-16 виданого ФО-П Кирильцеву С.В.

Санітарний стан території за вказаною адресою задовільний.

Перший заступник директора Т. Панчій

Серпокрилов
Воронін 489 31 43

КИЇВСЬКА МІСЬКА РАДА

VIII СКЛИКАННЯ

ПОСТІЙНА КОМІСІЯ З ПИТАНЬ ЕКОЛОГІЧНОЇ ПОЛІТИКИ

01044, м. Київ, вул. Хрещатик, 36 к.1005/1 *тел.:(044)202-70-76, тел./факс:(044)202-72-31*

ВИТЯГ З ПРОТОКОЛУ № 2/55

засідання постійної комісії Київської міської ради з питань екологічної політики

від 14.02.2018

Місце проведення: Київська міська рада, м. Київ, вул. Хрещатик, 36, десятий поверх, кабінет 1017, початок проведення засідання о 14:00.

Склад комісії: 8 депутатів Київської міської ради.

Присутні: 8 депутатів Київської міської ради – членів постійної комісії:

Яловий К.В.	– голова постійної комісії, головуючий;
Пилипенко С.О.	– заступник голови постійної комісії;
Сандалова Г.О.	– заступник голови постійної комісії;
Новіков О.О.	– секретар постійної комісії;
Антонова О.Ю.	– член постійної комісії;
Мірошниченко І.М.	– член постійної комісії;
Москаль Д.Д.	– член постійної комісії;
Пинзеник О.О.	– член постійної комісії.

Запрошені:

Гришко В.В.	– депутат Київської міської ради;
Задерейко А.І.	– депутат Київської міської ради;
Фіщук А.В.	– директор Департаменту міського благоустрою виконавчого органу Київської міської ради (Київської міської державної адміністрації);
Симонов С.А.	– директор Департаменту транспортної інфраструктури виконавчого органу Київської міської ради (Київської міської державної адміністрації);
Панчій Т.М.	– перший заступник директора Департаменту міського благоустрою виконавчого органу Київської міської ради (Київської міської державної адміністрації);
Кулаковський Ю.П.	– заступник директора Департаменту земельних ресурсів виконавчого органу Київської міської ради (Київської міської державної адміністрації);
Мальований А.М.	– заступник начальника Управління екології та природних ресурсів виконавчого органу Київської

	міської ради (Київської міської державної адміністрації);
Наконечний М.В.	– генеральний директор КО «Київзеленбуд»;
Заславський М.В.	– директор КП «Київська міська лікарня ветеринарної медицини»;
Мотуз В.В.	– заступник генерального директора КО «Київзеленбуд»;
Осипов В.О.	– заступник генерального директора з експлуатаційного утримання, розвитку та функціонування вулично-дорожньої мережі КК «Київавтодор»;
Гінзула М.Я.	– начальник служби екологічного нагляду на землях водного фонду;
Дюжев С.А.	– головний спеціаліст Інституту архітектурного менеджменту;
Агеєва В.С.	– голова ГО «За збереження Біличанського лісу»;
Давиденко В.О.	– представник за довіреністю Лапунова В.В.;
Корецький С.П.	– представник ГО «Незалежний інтелектуальний центр»;
Ренк Я.Я.	– автор електронної петиції;
Чумак К.А.	– представник ГО «Водний Рух Київщини».

Порядок денний:

38. Про повторний розгляд проекту рішення Київської міської ради «Про поновлення фізичній особі-підприємцю Кирильцеву С.В. договору оренди земельної ділянки для реконструкції, обслуговування та експлуатації торговельного павільйону з літнім майданчиком на вул. Урицького, 40-а у Солом'янському районі м. Києва», А-17729 (доручення заступника міського голови – секретаря Київської міської ради від 19.05.2017 № 08/231-2250/ПР).

СЛУХАЛИ:
Мірошниченко І.М.
ВИРІШИЛИ:

Пропозиція для голосування 1.: Підтримати проект рішення Київської міської ради «Про поновлення фізичній особі-підприємцю Кирильцеву С.В. договору оренди земельної ділянки для реконструкції, обслуговування та експлуатації торговельного павільйону з літнім майданчиком на вул. Урицького, 40-а у Солом'янському районі м. Києва», А-17729 (доручення заступника міського голови – секретаря Київської міської ради від 19.05.2017 № 08/231-2250/ПР).

ГОЛОСУВАЛИ: За – 0, Проти – 0, Утримались – 5, Не голосували – 3.
Рішення не прийнято.

Пропозиція для голосування 2.: Відхилити проект рішення Київської міської ради «Про поновлення фізичній особі-підприємцю Кирильцеву С.В. договору оренди земельної ділянки для реконструкції, обслуговування та експлуатації торговельного павільйону з літнім майданчиком на вул. Урицького,

40-а у Солом'янському районі м. Києва», А-17729 (доручення заступника міського голови – секретаря Київської міської ради від 19.05.2017 № 08/231-2250/ПР).

ГОЛОСУВАЛИ: За – 5, Проти – 0, Утримались – 0, Не голосували – 3.

Рішення прийнято.

Голова комісії **Костянтин Яловий**

Секретар комісії **Олексій Новіков**

11.5. Розгляд (**повторний розгляд**) кадастрових справ ***(надання дозволів на проведення експертної грошової оцінки земельних ділянок, продаж земельних ділянок):***

		Оболонський район
1.	Є-1491 **ПР-15805**	Громадянин Адаменко Олександр Станіславович вул. Йорданська, 9-Л надати дозвіл на проведення експертної грошової оцінки земельної ділянки, що підлягає продажу площа 0,0140 га для експлуатації та обслуговування об'єкта торгівельного призначення **(доручення заступника міського голови – секретаря Київської міської ради від 22.03.2018 №08/231-949/ПР)**
2.	Є-1418 **ПР-13548 від 01.06.2017** **ПОВТОРНИЙ РОЗГЛЯД**	Громадянка Шолудько Віра Максимівна вул. Прирічна, 5в, (літ. А) про надання дозволу на проведення експертної грошової оцінки земельної ділянки, що підлягає продажу площа 0,0095 га для експлуатації та обслуговування ветеринарного пункту **(доручення Київського міського голови від 06.06.2017 №08/231-1422/ПР)** *На засіданні постійної комісії Київської міської ради з питань містобудування, архітектури та землекористування **04.12.2017** відкласти та звернутися до Департаменту міського благоустрою та збереження природного середовища виконавчого органу Київської міської ради (Київської міської державної адміністрації) для проведення перевірки щодо фактичного використання та стану земельної ділянки.* ***Виноситься на повторний розгляд** згідно з листом Департаменту міського благоустрою виконавчого органу Київської міської ради (Київської міської державної адміністрації) від 08.02.2018 №064-1250 щодо проведення перевірки стану благоустрою земельної ділянки та надання інформації.*
		Подільський район
3.	Є-1487 **ПР-15696**	Публічне акціонерне товариство «Український науково-дослідний інститут радіоапаратури» вул. Вікентія Хвойки, 15/15 корпус 55 надати дозвіл на проведення експертної грошової оцінки земельної ділянки, що підлягає продажу площа 0,0788 га для експлуатації та обслуговування адміністративно-виробничої будівлі **(доручення заступника міського голови – секретаря Київської міської ради від 13.03.2018 №08/231-838/ПР)**
		Святошинський район
4.	Є-1427 **ПР-15868**	Публічне акціонерне товариство «Науково-виробничий центр «Борщагівський хіміко-фармацевтичний завод» вул. Миру, 17

		продаж земельної ділянки площа 1,1103 га для обслуговування та ремонту об'єктів інженерної, транспортної, енергетичної інфраструктури, об'єктів зв'язку та дорожнього господарства, експлуатації та обслуговування існуючих будівель і споруд *Вартість земельної ділянки 18 998 389,00 грн* **(доручення Київського міського голови від 29.03.2018 №08/231-1034/ПР)**
Солом`янський район		
5.	Є-1490 **ПР-15869**	Товариство з обмеженою відповідальністю «АРТПЛЮС» вул. Академіка Карпинського, 7 продаж земельної ділянки площа 0,0626 га для експлуатації та обслуговування будівлі магазину *Вартість земельної ділянки 1 777 781,00 грн.* **(доручення Київського міського голови від 28.03.2018 №08/231-1033/ПР)**
Шевченківський район		
6.	Є-0549 **ПР-15693**	Приватне підприємство «БОНВОЯЖ» вул. Багговутівська, 17-21 продаж земельної ділянки площа 0,1362 га для експлуатації та обслуговування котельні *Вартість земельної ділянки 5 666 464,00 грн* **(доручення заступника міського голови – секретаря Київської міської ради від 13.03.2018 №08/231-841/ПР)**

Голова комісії **О. Міщенко**

Секретар комісії **І. Картавий**

П.11.5.2

ВИКОНАВЧИЙ ОРГАН КИЇВСЬКОЇ МІСЬКОЇ РАДИ
(КИЇВСЬКА МІСЬКА ДЕРЖАВНА АДМІНІСТРАЦІЯ)
ДЕПАРТАМЕНТ МІСЬКОГО БЛАГОУСТРОЮ
вул. Вишгородська, 21, м. Київ, 04074, тел. (044) 489-50-05, факс 489-33-68, Call-центр (044) 15-51
E-mail: blagodep@kievcity.gov.ua Код ЄДРПОУ 34926981

Є-1418

08.02.18 № 06И-1250
на № _____ від _____

Постійна комісія з питань
містобудування, архітектури та
землекористування
Київська міська рада

У Департаменті міського благоустрою виконавчого органу Київської міської ради (Київської міської державної адміністрації) (далі – Департамент), в межах наданих повноважень, розглянуто лист постійної Комісії з питань містобудування, архітектури та землекористування Київської міської ради від 04.01.2018 № 08/281-39 щодо проведення перевірки стану благоустрою земельної ділянки на вул. Прирічній, 11-в (літ А) у Оболонському районі. За результатами опрацювання питання повідомляємо.

За зазначеною адресою розміщено споруду яка має ознаки капітальної, поруч розміщено металевий гараж, інформація про який відсутня в електронній базі даних комунального підприємства виконавчого органу Київської міської ради (Київської міської державної адміністрації) «Київблагоустрій».

Благоустрій прилеглої території перебуває у задовільному стані.

Додаток: фотофіксація на 1 арк. в 1 прим.

Перший заступник директора Т. Панчій

Серпокрилов
Загорулько 489 31 40

ВЕТЕРИНАРНА
ДОПОМОГА
5
2018-02-06 14:26

11.6. Розгляд кадастрових справ ***(внесення змін до рішень Київської міської ради):***

		Голосіївський район
1.	П-9651 **ПР-15773**	Про внесення змін у рішення Київської міської ради від 28.11.2017 №580/3587 «Про приватизацію земельної ділянки громадянам Івоніну Олександру Михайловичу та Івоніній Олені Петрівні для будівництва та обслуговування жилого будинку, господарських будівель і споруд на вул. Передовій, 13 у Голосіївському районі м. Києва» **внести зміни**, а саме: - у пункті 2 рішення цифри «8000000000:82:415:0355» замінити цифрами «8000000000:90:125:0031» **(доручення заступника міського голови – секретаря Київської міської ради від 22.03.2018 №08/231-950/ПР)**
		Дарницький район
2.	А-25012 **ПР-15937**	Про внесення змін у рішення Київської міської ради від 20.12.2017 №743/3750 «Про приватизацію земельної ділянки громадянці Марченко Світлані Василівні для обслуговування жилого будинку, господарських будівель і споруд у 2-му пров. Лермонтова, 14-д у Дарницькому районі м. Києва» **внести зміни**, а саме: - слова «Марченко Світлані Василівні» замінити словами «Марченко Дар`ї Романівні» **(доручення заступника міського голови – секретаря Київської міської ради від 06.04.2018 №08/231-1118/ПР)**
		Оболонський район
3.	А-24990 **ПР-15884**	Про внесення змін до рішення Київської міської ради від 20.12.2017 № 1014/4021 «Про зміну цільового призначення земельної ділянки ПУБЛІЧНОМУ АКЦІОНЕРНОМУ ТОВАРИСТВУ «КИЇВХІМПОСТАЧ» для будівництва, експлуатації та обслуговування громадсько-торговельного центру на просп. Степана Бандери (затока Волковата) в Оболонському районі м. Києва та внесення змін до договору оренди земельної ділянки» **внести зміни**, а саме: - слово «ПУБЛІЧНЕ» замінити словом «ПРИВАТНЕ» у відповідних відмінках. **(доручення Київського міського голови від 29.03.2018 №08/231-1041/ПР)**

Голова комісії **О. Міщенко**

Секретар комісії **І. Картавий**

11.7. Розгляд кадастрових справ ***(поділ та надання земельних ділянок):***

		Шевченківський район
1.	Д-8115 **ПР-13936 від 22.08.2017**	Об'єднання співвласників багатоквартирного будинку «ЕЛІТНИЙ-1» вул. Пирогова, 2-а **поділ** земельної ділянки, що перебуває у постійному користуванні комунального підприємства «Генеральна дирекція Київської міської державної адміністрації по обслуговуванню іноземних представництв» площею 0,2346 га на дві земельні ділянки площами 0,0013 га та 0,2333 га **надання** земельної ділянки вул. Пирогова, 6-а у постійне користування площа 0,2333 га для обслуговування житлового будинку з вбудовано-прибудованими громадськими приміщеннями та підземним автопаркінгом **(доручення заступника міського голови – секретаря Київської міської ради від 28.08.2017 №08/231-1911/ПР)**

Голова комісії **О. Міщенко**

Секретар комісії **І. Картавий**

11.8. Повторний розгляд кадастрових справ ***(затвердження проекту землеустрою щодо відведення земельної ділянки):***

		Дніпровський район
1.	Д-7997 **ПР-13730 від 19.07.2017**	Інститут продовольчих ресурсів Національної академії аграрних наук України вул. Євгена Сверстюка, 4а затвердити проект землеустрою площа 1,6537 га для експлуатації та обслуговування адміністративних та виробничо-складських приміщень **(доручення заступника міського голови – секретаря Київської міської ради від 24.07.2017 №08/231-1677/ПР)** *На засіданнях постійної комісії Київської міської ради з питань містобудування, архітектури та землекористування* ***12.12.2017 та 01.02.2018*** *за пропозицією члена постійної комісії Київської міської ради з питань містобудування, архітектури та землекористування Петровця О. Ф., ухвалено перенести розгляд проекту рішення на чергове засідання постійної комісії Київської міської ради з питань містобудування, архітектури та землекористування.* *До постійної комісії Київської міської ради з питань містобудування, архітектури та землекористування надійшов лист Національної академії аграрних наук України від 05.03.2018 вх. №08/3838 із запитом про стан розгляду справи.*

Голова комісії **О. Міщенко**

Секретар комісії **І. Картавий**

П.11.8.1

Д-7997

НАЦІОНАЛЬНА АКАДЕМІЯ АГРАРНИХ НАУК УКРАЇНИ

01010, Київ-10, вул. Михайла Омеляновича-Павленка, 9. Тел. 521-92-77, 521-92-95
Факс: (044) 280-57-05. E-mail: prezid@naas.gov.ua

26.02.2018 № 10.1.3/17
На № _____ від _____

Голові постійної комісії Київської міської ради з питань містобудування, архітектури та землекористування Міщенку О.Г.
вул. Хрещатик, 36, м. Київ, 01044

Шановний Олександре Григоровичу!

Національна академія аграрних наук України звертається до постійної комісії Київської міської ради з питань містобудування, архітектури та землекористування (далі-Комісія) з проханням розглянути на черговому засіданні Комісії проект рішення «Про затвердження проекту землеустрою щодо відведення земельної ділянки Інституту продовольчих ресурсів Національної академії аграрних наук України для експлуатації та обслуговування адміністративних та виробничо-складських приміщень на вул. Є. Сверстюка, 4-а у Дніпровському районі м. Києва» (Д-7997), який на даний час знаходиться на розгляді у постійній комісії Київської міської ради з питань містобудування, архітектури та землекористування, з метою подальшого його затвердження Київською міською радою.

З повагою
в.о. віце-президента **М.В. Роїк**

Київська міська рада
05.03.2018 № **08/3838**

Демчук В.О.
521-92-89

11.9. Розгляд кадастрових справ ***(приватизація):***

		Голосіївський район
1.	П-9607 **ПР-14634 від 20.11.2017**	Громадянин Кухарцець Микола Володимирович вул. Дібровна, 11 у приватну власність площа 0,1000 га для будівництва і обслуговування жилого будинку, господарських будівель і споруд **(доручення заступника міського голови – секретаря Київської міської ради від 21.11.2017 №08/231-2806/ПР)** *До постійної комісії Київської міської ради з питань містобудування, архітектури та землекористування надійшов лист гр. Кухарця М. В. від 08.12.2017 вх. №08/К-9939 щодо виключення з цільового призначення земельної ділянки слова «будівництво».*
2.	П-9784 **ПР-15812**	Громадянка Несін Надія Василівна вул. Передова, 2 у приватну власність площа 0,1000 га для будівництва і обслуговування жилого будинку, господарських будівель і споруд **(доручення Київського міського голови від 26.03.2018 №08/231-968/ПР)**
		Дарницький район
3.	П-9739 **ПР-14613 від 17.11.2017**	Громадянка Степаненко Тамара Василівна вул. Садова, 65, діл. 2-в у приватну власність площа 0,0177 га для ведення колективного садівництва **(доручення заступника міського голови – секретаря Київської міської ради від 20.11.2017 №08/231-2773/ПР)**
		Солом`янський район
4.	П-9331 **ПР-14614 від 17.11.2017**	Громадянка Жук Наталія Олексіївна вул. Анатолія Лупиноса, 10 у приватну власність площа 0,1000 га для будівництва і обслуговування жилого будинку, господарських будівель і споруд **(доручення заступника міського голови – секретаря Київської міської ради від 20.11.2017 №08/231-2765/ПР)**
5.	П-9706 **ПР-14609 від 17.11.2017**	Громадянки Шевченко Лариса Никифорівна та Сікорська Людмила Никифорівна вул. Добросусідська, 14 у спільну часткову власність площа 0,0468 га

		- частка громадянки Шевченко Л. Н. – 1/2 від 0,0468 га; - частка громадянки Сікорської С. Н. – 1/2 від 0,0468 га. для експлуатації та обслуговування жилого будинку, господарських будівель і споруд **(доручення заступника міського голови – секретаря Київської міської ради від 20.11.2017 №08/231-2766/ПР)**
6.	П-9674 **ПР-14611 від 17.11.2017**	Громадянка Онищенко Тетяна Іванівна вул. Повітрофлотська, 60 у приватну власність площа 0,1000 га для будівництва і обслуговування жилого будинку, господарських будівель і споруд **(доручення заступника міського голови – секретаря Київської міської ради від 20.11.2017 №08/231-2767/ПР)**
Святошинський район		
7.	П-9797 **ПР-15853**	Громадянка Науменко Юлія Гарріївна вул. Білогородська, 22 у приватну власність площа 0,1000 га для експлуатації та обслуговування жилого будинку, господарських будівель і споруд **(доручення Київського міського голови від 29.03.2018 №08/231-1027/ПР)**
8.	П-9798 **ПР-15852**	Громадянин Назаров Сергій Євгенійович вул. Білогородська, 20 у приватну власність площа 0,1000 га для експлуатації та обслуговування жилого будинку, господарських будівель і споруд **(доручення Київського міського голови від 29.03.2018 №08/231-1028/ПР)**

Голова комісії **О. Міщенко**

Секретар комісії **І. Картавий**

П-11.91

Голові постійної комісії Київської міської ради з питань містобудування, архітектури та землекористування Міщенку О.Г.

гр. Кухарець Микола Володимирович

П-9607

Шановний Олександр Григорович!

На розгляді постійної комісії Київської міської ради з питань містобудування, архітектури та землекористування знаходиться кадастрова справа П-9607 про передачу гр. Кухарець М.В у приватну власність земельної ділянки (кадастровий номер – 8000000000: 90:073:0003) площею _____ га для експлуатації жилого будинку, господарських будівель і споруд на вул. Дібровна, 11 у Голосіївському районі м.Києва.

У зв'язку з тим, що в межах земельної ділянки розташований житловий будинок, господарські будівлі і споруди які є моєю власністю, прошу розглянути на засіданні постійної комісії та на сесії Київської міської ради можливість передачі земельної ділянки для експлуатації та обслуговування жилого будинку, господарських будівель і споруд на вул. Дібровна, 11 у Голосіївському районі м.Києва.

Додатки:

З повагою Микола Володимирович

Київська міська рада
08.12.2017 № 08/К-9939

11.10. Повторний розгляд кадастрових справ ***(приватизація):***

		Голосіївський район
1.	П-9389 **ПР-11576 від 27.09.2016**	Громадяни Дік Іван Іванович та Ковальов В'ячеслав Олександрович пров. Генерала Доватора, 14-а у спільну часткову власність площа 0,1000 га - частка громадянина Діка І. І. - 3/4 від 0,1000 га - частка громадянина Ковальова В. О. - 1/4 від 0,1000 га для будівництва і обслуговування жилого будинку, господарський будівель і споруд **(доручення заступника міського голови – секретаря Київської міської ради від 03.10.2016 №08/231-4076/ПР)** *На засіданні постійної комісії Київської міської ради з питань містобудування, архітектури та землекористування **09.12.2016** ухвалили підтримати проект рішення та відкласти винесення його на розгляд пленарного засідання сесії Київської міської ради до затвердження детального плану території або до прийняття Верховною Радою України закону щодо зупинення дії заборони на відведення земельних ділянок відповідно до частини третьої статті 24 Закону України «Про регулювання містобудівної діяльності».* ***Виноситься на повторний розгляд** згідно з листами заявників від 18.12.2017 вх. №08/КО-10113 щодо отримання інформації про розгляд справи та від 20.03.2018 вх. №08/КО-1363 щодо виключення з цільового призначення земельної ділянки слова «будівництво».*
		Шевченківський район
2.	П-9386 **ПР-12406 від 26.12.2016**	Громадяни Попова Людмила Вікторівна та Гриценко Юрій Петрович вул. Уссурійська, 18 у спільну часткову власність площа 0,0501 га: - частка громадянки Попової Л. В. -43/100 від 0,0501 га; - частка громадянина Гриценка Ю. П. - 57/100 від 0,0501 га. для будівництва і обслуговування жилого будинку, господарських будівель і споруд **(доручення заступника міського голови - секретаря Київської міської ради від 26.12.2016 №08/231-5087/ПР)** *На засіданні постійної комісії Київської міської ради з питань містобудування, архітектури та землекористування **30.05.2017** ухвалили підтримати проект рішення та відкласти винесення його на розгляд пленарного засідання сесії Київської міської ради до затвердження детального плану території або до прийняття Верховною Радою України закону щодо зупинення дії заборони на відведення земельних ділянок відповідно до частини третьої статті 24 Закону України «Про регулювання містобудівної діяльності».* ***Виноситься на повторний розгляд** згідно з листами гр. Попової Л. В від 16.02.2018 вх. №08/П-803 щодо скарги про довгостроковий розгляд справи та від 13.03.2018 вх. №08/П-1239 щодо виключення з цільового призначення земельної ділянки слова «будівництво».*

Голова комісії **О. Міщенко**

Секретар комісії **І. Картавий**

П.11.10.1

Голові комісії Київської міської
ради з питань містобудування,
архітектури та землекористування
Міщенко Олександру Григоровичу
Дік Івана Івановича
та Ковальова В'ячеслава Олександровича
що мешкають за адресою:

П-9289

Заява

В грудні 2014 року нами був укладений договір на розробку технічної документації для проведення приватизації земельної ділянки площею 0,1000 га за адресою м. Київ провулок Генерала Доватора, буд.14А, з цільовим призначенням для будівництва та обслуговування жилого будинку, господарських будівель і споруд. На цій ділянці знаходяться житловий будинок і господарчі споруди, що належать заявникам.

В 2016 році розробка технічної документації була завершена та передана на розгляд Київської Міської Ради.

Технічна документація на приватизацію даної земельної ділянки була підтримана комісією Київської Міської Ради з питань містобудування, архітектури та землекористування і розроблений проект рішення за № реєстрації 08/231-4076/ПР від 03.10.2016.

З моменту реєстрації проекту рішення про приватизацію минуло більше року, та нажаль до цих пір даний документ не був представлений на розгляд та затвердження сесії Київради.

Просимо сприяти вирішенню даного питання та надати відповідь згідно Закону України "Про звернення громадян".

Київська міська рада
18.12.2017 № 08/КО-10113

З повагою

Дік І.І

Ковальов В.О.

м. Київ 15.12.2017 р.

Додаток 1. Копія проекту рішення Київської Міської Ради за № реєстрації 08/231-4076/ПР від 03.10.2016 розташованому на сайті Київради. (http://kmr.gov.ua/uk/content/proekt-rishennya-kyyivskoyi-miskoyi-rady-4504)

П-9389

Голові Постійної комісії
Київської міської ради з питань
містобудування, архітектури та
землекористування

Міщенку О.Г
01044, м. Київ, вул. Хрещатик, 36

Дік Іван Іванович,
Ковальов В'ячеслав Олександрович

Шановний Олександре Григоровичу!

Звертаємося до Вас з проханням розглянути на найближчому засіданні Постійної комісії Київської міської ради з питань містобудування, архітектури та землекористування справу П-9389 та виключити з цільового призначення слова «будівництво і» у зв'язку з тим, що дана земельна ділянка вже є забудованою.

Просимо посприяти у найшвидшому вирішенні вищезазначеного питання.

З повагою

Дік І.І

Ковальов В.О.

м. Київ 20.03.2018 р.

Київська міська рада
20.03.2018 № 08/КО-1363

П.11.10.2

Київська міська рада
16.02.2018 № 08/П-803

Главе Киева
мэру г. Киева
Кличко В.В.
Попостоянной
земельной комиссии
г. Киева Лищенко Л.В.

от Поповой Л.В.
Киев

Уваж. тов.
Попова Людмила Валер

Заявление.

Обращаюсь к вам по поводу вопроса. Дело касается приватизации земельного участка на котором стоит приватизированный дом из 2-х частей, одна часть принадлежит мне и моей семье из 9-ти человек; другая часть дома принадлежит соседу и его семье Прищенко Ю.П. Моя часть дома была куплена семьей по договору купли-продажи ещё в 2002 году, а в следующем 2003 г. начали реконструировать дом с достройкой. Реконструкция дома заняла долго, почти 10 лет. Уже и дети повзрослели и внуки выросли. Сдать дом в эксплуатацию оказалось не просто — от нас потребовали технический акт на землю, объяснили что только когда будет акт на руках, тогда будете сдавать дом в эксплуатацию. Тех. акт начали готовить в Киевском центре земельного кадастра и приватизации земли 16 ноября 2015 года

За 2016 год были подготовлены все документы у меня на руках. Был присвоен кадастровый N 8 000000000:88:051:0016. Эту пачку документов. под N П-9386 Киев Зем" передал для рассмотрения и утверждения в ноябре 2016 годе в КМДА. и всё... Нет ответа...

Земельная комиссия КМДА держит документы у себя — не рассматривает. Ну извините, если в каждом кабинете документы будет держать с 2016 годд по 2018 год — можно же и не дожидаться — мы люди пенсионного возраста, нам каждый год важен и дорог.

Прошу все рассмотреть и вернуть документы в сроки отпущенные по закону и ответить письменно.

С уважением. Боева Л.В

16.02.2018

Голове постоянной земельной комиссии по вопросам градостроительства, архитектуры и землепользования гр. Лещенко Ф.Т.

От Головой Людмилы Викторовны, Киев, [illegible]

тел. [illegible]

Київська міська рада
13.03.2018 № 08/П-1239

Заявление.

16.02.2018 мною написано заявление на ваше имя вх № 08-П-803 по поводу рассмотрения кадастрового вопроса П-9386. „О приватизации земельного участка гр-ним. Головой Людмилой Викторовной и Грищенко Юрием Петровичу проживающим в частном доме 18 кв 1 и кв 2 в Киеве. пер. Усадебский". Вы пишите, что наш вопрос отложен для рассмотрения на заседание сессии в Киевсовете по ст. 24. часть 3. закона украины „Про регулювання містобудівної діяльності". Дело в том, что мы на своей земельной делянке ничего не строили давно. На этом месте уже давно еще до 50-го года уже был построен дом и в нём наши люди. А мы этот дом купили в 2002 году и расширили. Т.к. у нас большая семья 9 человек. и на всё это есть технический паспорт дома с планом. Есть делянка наша наша территория застройки всю нарезка. И все наши соседи давно приватизировали свои участки и дома построили и сдали их в эксплуатацию,

только наш единственный дом № 18 кв 1 и кв 2. Мы не можем сдать в эксплуатацию т.к. у нас нет акта на землю, но есть кадастровый № земельного участка № 8 000 000 000 : 88 : 051 : 0016

Прошу вас повторно рассмотреть заявление и исключить слово "Будівництво" в нашем вопросе — всё уже давно построено на существующем фундаменте и части старого дома, который мы купили, а не построили на голой земле и в подтверждение этого есть тех паспорт старого дома и договор купли продажи дома.

Прошу рассмотреть наш вопрос и вынести на заседание сессии положительно.

С уважением Попова Л. В

13.03.2018

11.11. Розгляд кадастрових справ ***(громадяни):***

		Голосіївський район
1.	А-23100 **ПР-15823**	Громадяни Гребенчук Віктор Вікторович та Коваленко Олександр Іванович вул. Квітки-Основ'яненка, 35 у спільну часткову власність - частка громадянина Гребенчука В. В. – 1/4 від 0,0568 га; - частка громадянина Коваленка О. І. – 3/4 від 0,0568 га. площа 0,0568 га для експлуатації та обслуговування жилого будинку, господарських будівель і споруд **(доручення Київського міського голови від 28.03.2018 №08/231-991/ПР)**
2.	А-22825 **ПР-15732**	Громадянка Мовчан Алла Володимирівна вул. 1-ша Острівна, 124 у приватну власність площа 0,0617 га для ведення садівництва **(доручення заступника міського голови – секретаря Київської міської ради від 19.03.2018 №08/231-907/ПР)**
3.	А-24281 **ПР-15655**	Громадянка Теркун Тетяна Русланівна вул. Передова, 31-а у приватну власність площа 0,1000 га для будівництва і обслуговування жилого будинку, господарських будівель і споруд **(доручення заступника міського голови – секретаря Київської міської ради від 06.03.2018 №08/231-799/ПР)** *До постійної комісії Київської міської ради з питань містобудування, архітектури та землекористування надійшов лист гр. Теркун Т. Р. від 13.03.2018 вх. №08/Т-1246 щодо розгляду справи та з проханням запросити на засідання постійної комісії.*
4.	А-23665 **ПР-14386 від 02.10.2017**	Громадянин Баула Олександр Іванович пров. Залужний, 29 у приватну власність площа 0,1000 га для будівництва і обслуговування жилого будинку, господарських будівель і споруд **(доручення заступника міського голови – секретаря Київської міської ради від 05.10.2017 №08/231-2445/ПР)**
5.	А-12256 **ПР-14389 від 02.10.2017**	Громадянин Скляров Олександр Іванович вул. Риболовецька, 27 у приватну власність площа 0,0943 га

		для будівництва і обслуговування жилого будинку, господарських будівель і споруд **(доручення заступника міського голови – секретаря Київської міської ради від 05.10.2017 №08/231-2444/ПР)** *До постійної комісії Київської міської ради з питань містобудування, архітектури та землекористування надійшов лист гр. Склярова О. І. від 20.10.2017 вх. №08/С-9104 з проханням запросити на засідання постійної комісії.*
6.	А-22526 **ПР-14380 від 02.10.2017**	Громадянка Мошенко Наталія Володимирівна вул. Передова, 5-а у приватну власність площа 0,0644 га для будівництва і обслуговування жилого будинку, господарських будівель і споруд **(доручення заступника міського голови – секретаря Київської міської ради від 05.10.2017 №08/231-2438/ПР)**
7.	А-22266 **ПР-14379 від 02.10.2017**	Громадянин Караульний Олександр Олексійович вул. Цілинна, 26 у приватну власність площа 0,0735 га для будівництва і обслуговування жилого будинку, господарських будівель і споруд **(доручення заступника міського голови – секретаря Київської міської ради від 05.10.2017 №08/231-2439/ПР)**
8.	А-22643 **ПР-14666 від 22.11.2017**	Громадянин Гончаренко Ярослав Володимирович вул. Свято-Георгіївська у приватну власність площа 0,1000 га для будівництва і обслуговування жилого будинку, господарських будівель і споруд **(доручення заступника міського голови – секретаря Київської міської ради від 27.11.2017 №08/231-2846/ПР)**
Дарницький район		
9.	А-18294 **ПР-14397 від 02.10.2017**	Громадянка Устинова Любов Петрівна вул. 137-ма Садова, діл. 78-а у приватну власність площа 0,0453 га для ведення індивідуального садівництва **(доручення заступника міського голови – секретаря Київської міської ради від 05.10.2017 №08/231-2446/ПР)**
10.	А-23764 **ПР-15163**	Громадянин Чалов Ігор Іванович, член садівничого товариства «Сонячний» вул. 59-та Садова, діл. 134 у приватну власність площа 0,0443 га

		для ведення колективного садівництва **(доручення заступника міського голови – секретаря Київської міської ради від 24.01.2018 №08/231-171/ПР)**
		Оболонський район
11.	А-23126 **ПР-14356 від 29.09.2017**	Громадянка Кузіна Алла Яківна вул. Калиновий Ріг, 6 у приватну власність площа 0,0226 га для будівництва і обслуговування жилого будинку, господарських будівель і споруд **(доручення заступника міського голови – секретаря Київської міської ради від 04.10.2017 №08/231-2426/ПР)**
12.	А-23332 **ПР-13985 від 04.09.2017**	Громадянка Заблоцька Ксенія Федорівна вул. Луківська, 30 у приватну власність площа 0,0362 га для будівництва і обслуговування жилого будинку, господарських будівель і споруд **(доручення заступника міського голови – секретаря Київської міської ради від 05.09.2017 №08/231-1982/ПР)** *До постійної комісії Київської міської ради з питань містобудування, архітектури та землекористування надійшло звернення громадян, в тому числі Заблоцької К. Ф. від 03.10.2017 вх. №08/КО-8825 щодо запиту про стан розгляду справ.*
		Солом`янський район
13.	А-23613 **ПР-14456 від 10.10.2017**	Громадянка Домбругова Олена Володимирівна вул. Ватутіна, 107 у приватну власність площа 0,0441 га для будівництва і обслуговування жилого будинку, господарських будівель і споруд **(доручення заступника міського голови – секретаря Київської міської ради від 11.10.2017 №08/231-2524/ПР)**
14.	А-23680 **ПР-15683**	Громадянка Стародубова Валентина Леонідівн вул. Набережна, 24-б у приватну власність площа 0,0881 га для будівництва і обслуговування житлового будинку, господарських будівель і споруд **(доручення заступника міського голови – секретаря Київської міської ради від 06.03.2018 №08/231-802/ПР)**
15.	А-23125 **ПР-14655 від 22.11.2017**	Громадянин Круцик Юрій Володимирович пров. Ізяславський, 42 у приватну власність площа 0,0631 га

		для будівництва і обслуговування жилого будинку, господарських будівель і споруд **(доручення заступника міського голови – секретаря Київської міської ради від 27.11.2017 №08/231-2841/ПР)**
16.	А-23171 **ПР-14654 від 22.11.2017**	Громадянин Дяченко Віктор Петрович пров. Ізяславський, 44 у приватну власність площа 0,0475 га для будівництва і обслуговування жилого будинку, господарських будівель і споруд **(доручення заступника міського голови – секретаря Київської міської ради від 27.11.2017 №08/231-2842/ПР)**

Голова комісії **О. Міщенко**

Секретар комісії **І. Картавий**

П.11.11.1

Голові постійної комісії Київської

міської ради з питань

містобудування, архітектури та

землекористування

Міщенко О.Г.

Гр. Теркун Тетьяна Русланівна

А-24281

Для листування

тел..

Шановний Олександре Григоривичу!

Згідно моєї заяви (№ ЗФО-2160 від 29.12.2017) щодо підготовки проекту рішення КМР про передачу мені у приватну власність (кадастрова справа А-24281) земельної ділянки (кадастровий номер 8000000000:90:125:0154) для будівництва і обслуговування жилого будинку, господарських будівель і споруд на вул. Передовій, 31-а у Голосіївському районі м.Києва проект рішення підготовлений **ПР-15655** 08/231-799/ПР від 06.03.2018

Прошу Вас розглянути на наступному черговому запланованому засіданні постійної комісії Київської міської рада з питань містобудування, архітектури та землекористування проект рішення **ПР-15655** 08/231-799/ПР від 06.03.2018 про передачу мені у приватну влісність (кадастрова справа А-24281) земельної ділянки (кадастровий номер 8000000000:90:125:0154) для будівництва і обслуговування жилого будинку, господарських будівель і споруд на вул. Передовій, 31-а у Голосіївському районі м.Києва у строк зазначений у **частині 6 ст. 30 Регламенту КМР**. Також довожу до вашого відому що земельна ділянка сформована мною та внесена до Держгеокадастру, також я є учасницею АТО документи наявні у моєму проекті, але департамент земельних ресурсів займається корупційною діяльністю та не зазначив цю інформацію у проекті рішення, це зроблено для того щоб я отримала відмову на виділення мені земельної ділянки, тому я додаю копії документів які посвідчують мою участь у АТО, прошу врахувати це під час розгляду мого питання. Прошу запросити мене на засідання комісії повідомивши мене листом та за телефоном.

Київська міська рада
13.03.2018 № 08/Т-1246

Додатки:

1. Довідка про безпосередню участь у АТО.

2. Посвідчення учасника бойових дій.

13.03.2018

Додаток 1
до Порядку

МІНІСТЕРСТВО ОБОРОНИ
УКРАЇНИ
ВІЙСЬКОВА ЧАСТИНА
А0351
Код 09965650

"09" 12 2015 р.
№ 4103

03168, м. Київ, пр.-т Повітрофлотський, 6

ДОВІДКА
про безпосередню участь особи в антитерористичній операції, забезпеченні її проведення і захисті незалежності, суверенітету та територіальної цілісності України

Видана старшому солдату
(військове (спеціальне) звання,
ТЕРКУН Тетяні Русланівні
прізвище, ім'я, по батькові)

про те, що він дійсно в період з 08.10.2015 по 08.12.2015 безпосередньо брала участь в антитерористичній операції, забезпеченні її проведення і захисті незалежності, суверенітету та територіальної цілісності України в районі (районах) проведення антитерористичної операції на території Донецької та Луганської областей.

Підстава:
- наказ командира військової частини А0351 від 05.10.2015 № 198;
- наказ керівника сектору "М" від 08.10.2015 № 281;
- наказ керівника сектору "М" від 18.11.2015 № 345;
- наказ командира військової частини А0351 від 09.12.2015 № 245;
- посвідчення про відрядження від 06.10.2015 № 431.

Ця довідка є підставою для надання особі статусу учасника бойових дій.

Видана для пред'явлення за місцем вимоги.

Тимчасово виконуючий обов'язки
командира військової частини А0351
полковник Ю.В.КАМОЧКІН

Міністерство оборони України
Військова частина А0351
Код 09965650

Головне управління персоналу
Генерального штабу Збройних Сил України

ПОСВІДЧЕННЯ серія УБД №115808

ТЕРКУН
ТЕТЯНА
Руслані вна

М.П.

Пред'явник цього посвідчення має право на пільги, встановлені законодавством України для ветеранів війни – учасників бойових дій

ПОСВІДЧЕННЯ БЕЗТЕРМІНОВЕ І ДІЙСНЕ НА ВСІЙ ТЕРИТОРІЇ УКРАЇНИ

Видане «[illegible]» січня 2016 р.

Заступник начальника Головного управління персоналу Генерального штабу Збройних Сил України
полковник І.О.МИКОЛАЄНКО

П.11.11.5

А-12256

Голові постійної комісії
Київської міської ради з
питань містобудування,
архітектури та землеко-
ристування
Міщенко Олександру Григоровичу
Склярова Олександра Івановича

тел.

м.

Заява

Прошу запросити мене для участі у засіданні Комісії для надання в разі необхідності пояснень щодо відведення мені земельної ділянки для будівництва і обслуговування житлового будинку, господарських будівель і споруд за адресою: м. Київ, вул. Риболовецька, 27в (номер справи А-12256).

Але з огляду на те, що мене з поважних причин не буде в місті до 30 жовтня, прошу, якщо це можливо, винести питання про дану земельну ділянку на засідання комісії після 30.10.2017р.

З повагою,
Скляров С.І.
20.10.2017р.

Київська міська рада
20.10.2017 № 08/С-9104

П.11.11.12

Постійна комісія Київської міської ради з питань містобудування, архітектури та землекористування

А-23332

Гринчак Людмили Андріївни
[illegible];

Пішіна Олексія Ігоровича
[illegible];

Путіліної Ганни Сергіївни
[illegible];

Хиргія Дмитра Владиславовича
[illegible];

Хамайдули Дениса Олександровича
[illegible];

✓ **Хамайдули Алли Леонідівни**
[illegible];

Сафошин Сергій Іванович
[illegible]

Рудуха Наталія Євгеніївна
[illegible]

Заблоцької Ксенії Федорівни,
[illegible]

Київська міська рада
03.10.2017 № 08/КО-8825

Зверненнєм

~~**ІНФОРМАЦІЙНИЙ ЗАПИТ**~~

На замовлення громадян Гринчак Л.А., Пішіна О.І., Путіліної Г.С., Хиргія Д.В., Хамайдули Д.О., Хамайдули А.Л., Сафошина С.І., Рудухи Н.Є. та Заблоцької К.Ф. Комунальним підприємством «Київський міський центр земельного кадастру та приватизації землі» були розроблені технічні документації щодо встановлення (відновлення) меж земельних ділянок в натурі (на місцевості) з метою приведення виду їх використання до фактичного стану використання земельних ділянок, оскільки на них розташовані житлові будинки, що належать вищезгаданим громадянам на правах власності.

Всі технічні документації були погоджені в Департаменті містобудування та архітектури виконавчого органу Київської міської ради (КМДА)

На підставі вказаних документацій із землеустрою з метою приватизації земельних ділянок Департаментом земельних ресурсів виконавчого органу Київської міської ради (КМДА) були сформовані кадастрові справи А-22879, А-23045, А-22997, А-23004, А-22998, А-23006, А-23290, А-23319, А-23332, які разом з проектами рішень Київради про передачу у власність цих ділянок передані для розгляду до секретаріату Київської міської ради в терміни, згідно таблиці, що додається.

Просимо надати інформацію щодо стану розгляду вказаних справ Київською міською радою.

Направити відповідь на імя Хамайдулі А.Л.

«03» 10 2017р.

Гринчак Л.А.
Пішін О.І.
Путіліна Г.С.
Хиргій Д.В.
Хамайдула Д.О.
✓ **Хамайдула А.Л.**
Сафошин С.І.
Рудуха Н.Є.
Заблоцька К.Ф.

Додадок до листа від «___»_____2017р.

	ПІБ	Адреса земельної ділянки (кадастровий номер)	№ кадастрової справи	Дата передачі справи до секретаріату Київради
	Гринчак Людмила Андріївна	[illegible]	А-22879	06.03.2017
	Пішін Олексій Ігорович	[illegible]	А-23045	13.06.2017
	Путіліна Ганна Сергіївна	[illegible]	А-22997 ✓	12.06.2017
	Хиргій Дмитро Владиславович	[illegible]	А-23004 ✓	12.06.2017
	Хамайдула Денис Олександрович	[illegible]	А-22998 ✓	12.06.2017
	Хамайдула Алла Леонідівна	[illegible]	А-23006 ✓	12.06.2017
	Сафошин Сергій Іванович	[illegible]	А-23290	05.09.2017
	Рудуха Наталія Євгеніївна	[illegible]	А-23319	04.09.2017
	Заблоцька Ксенія Федорівна	[illegible]	А-23332	05.09.2017

11.12. Повторний розгляд кадастрових справ ***(громадяни):***

		Голосіївський район
1.	А-22156 **ПР-11705 від 05.10.2016**	Громадянка Бригуненко Оксана Володимирівна вул. Бродівська, 152-г у приватну власність площа 0,0971 га для будівництва і обслуговування жилого будинку, господарських будівель і споруд **(доручення заступника міського голови - секретаря Київської міської ради від 10.10.2016 №08/231-4216/ПР)** *На засіданні постійної комісії Київської міської ради з питань містобудування, архітектури та землекористування **05.09.2017** розгляд проекту рішення було відкладено для розгляду робочою групою під головуванням І. Л. Картавого.* *Виносився на повторний розгляд **14.11.2017** згідно з протоколом засідання цієї робочої групи від 23.10.2017 (реєстр. №198 від 09.11.2017), відповідно до якого ухвалили направити проект рішення разом з матеріалами кадастрової справи на розгляд постійної комісії Київської міської ради з питань екологічної політики.* ***Виноситься на повторний розгляд** згідно з витягом №08/288/03-1/54 з протоколу №1 від 31.01.2018 засідання постійної комісії Київської міської ради з питань екологічної політики, відповідно до якого проект рішення підтримано.*
2.	А-23119 **ПР-15441**	Громадянин Мандрик Андрій Володомирович вул. Кочубеївська, 17 у приватну власність площа 0,1000 га для будівництва і обслуговування жилого будинку, господарських будівель і споруд **(доручення заступника міського голови – секретаря Київської міської ради від 08.02.2018 №08/231-475/ПР)** *На засіданні постійної комісії Київської міської ради з питань містобудування, архітектури та землекористування **13.02.2018** під час голосування жодного рішення з цього питання ухвалено не було.*
		Дарницький район
3.	А-22618 **ПР-13416 від 05.05.2017**	Громадянка Євлантьєва Валерія Валеріївна, член садівничого товариства «Будівельник-1» вул. Садова, 70, діл. 56 у приватну власність площа 0,0217 га для ведення колективного садівництва **(доручення заступника міського голови – секретаря Київської міської ради від 12.05.2017 №08/231-1263/ПР)** *На засіданні постійної комісії Київської міської ради з питань містобудування, архітектури та землекористування **19.09.2017** ухвалили відкласти розгляд проекту рішення та направити його на розгляд постійної комісії Київської міської ради з питань екологічної політики.*

		Виноситься на повторний розгляд *згідно з витягом з протоколу №2/55 від 14.02.2018 засідання постійної комісії Київської міської ради з питань екологічної політики, відповідно до якого проект рішення підтримано.*
4.	А-23106 **ПР-13544 від 31.05.2017**	Громадянка Вержанська Тетяна Ромуальдівна вул. Редьчинська, 22 у приватну власність площа 0,0556 га для будівництва і обслуговування жилого будинку, господарських будівель і споруд **(доручення заступника міського голови – секретаря Київської міської ради від 31.05.2017 №08/231-1385/ПР)** *На засіданні постійної комісії Київської міської ради з питань містобудування, архітектури та землекористування* ***24.11.2017*** *ухвалено підтримати проект рішення та відкласти винесення його на розгляд пленарного засідання сесії Київської міської ради до затвердження детального плану території або до прийняття Верховною Радою України закону щодо зупинення дії заборони на відведення земельних ділянок відповідно до частини третьої статті 24 Закону України «Про регулювання містобудівної діяльності».* ***Виноситься на повторний розгляд*** *згідно з листом гр. М. М. Жарія – представника заявниці щодо виключення з цільового призначення земельної ділянки слова «будівництво».*

Голова комісії **О. Міщенко**

Секретар комісії **І. Картавий**

Зареєстровано 09.11.2017 № 198 П.11.12.1

ПРОТОКОЛ засідання робочої групи,
створеної 05.09.2017 на засіданні постійної комісії Київської міської ради з питань містобудування, архітектури та землекористування
з розгляду проекту рішення «Про передачу громадянці Бригуненко Оксані Володимирівні у приватну власність земельної ділянки для будівництва і обслуговування жилого будинку, господарських будівель і споруд на вул. Бродівській, 152-г у Голосіївському районі м. Києва» (кадастрова справа **А-22156**).

від 23.10.2017 **10.00**

Місце проведення: Київська міська рада, м. Київ, вул. Хрещатик, 36, 10-й поверх, кім. 1010.

Склад робочої групи: Картавий І. Л., Римаренко С. Г., Росляков В. В.

Присутні:

Картавий І. Л. – голова робочої групи, секретар постійної комісії;
Римаренко С. Г. – член робочої групи, член постійної комісії;
Росляков В. В. – член робочої групи, член постійної комісії.

Запрошені та присутні:

Мосійчук Ю. А. – заступник директора Департаменту земельних ресурсів виконавчого органу Київської міської ради (Київської міської державної адміністрації);
Бригуненко О. В. – заявник;
Бригуненко С. В. – представник заявника;
Бригуненко В. І. – представник заявника.

СЛУХАЛИ: Розгляд проекту рішення «Про передачу громадянці Бригуненко Оксані Володимирівні у приватну власність земельної ділянки для будівництва і обслуговування жилого будинку, господарських будівель і споруд на вул. Бродівській, 152-г у Голосіївському районі м. Києва» (*ПР-11705 від 05.10.2016*) з матеріалами кадастрової справи **А-22156.**

ВИСТУПИЛИ: Картавий І. Л., Римаренко С. Г., Росляков В. В., Мосійчук Ю. А., Бригуненко О. В., Бригуненко С. В., Бригуненко В. І.

Під час обговорення було зазначено, що:

- суб'єктом подання – Департаментом земельних ресурсів виконавчого органу Київської міської ради (Київської міської державної адміністрації) підготовлено проект рішення, яким передбачено передати громадянці Бригуненко Оксані Володимирівні у приватну власність земельну ділянку

площею 0,0971 га (кадастровий номер 8000000000:90:053:0071) для будівництва і обслуговування жилого будинку, господарських будівель і споруд на вул. Бродівській, 152-г у Голосіївському районі м. Києва із земель комунальної власності територіальної громади міста Києва;

- земельна ділянка, яка зазначена в проекті рішення, вільна від капітальної забудови;
- за функціональним призначенням земельна ділянка належить до території садибної забудови;
- 0,0161 га земельної ділянки – зона санітарної охорони джерел та об'єктів централізованого питного водопостачання.

УХВАЛИЛИ: *рекомендувати постійній комісії Київської міської ради з питань містобудування, архітектури та землекористування направити проект рішення (ПР-11705 від 05.10.2016) «Про передачу громадянці Бригуненко Оксані Володимирівні у приватну власність земельної ділянки для будівництва і обслуговування жилого будинку, господарських будівель і споруд на вул. Бродівській, 152-г у Голосіївському районі м. Києва» разом з матеріалами кадастрової справи А-22156 на розгляд постійної комісії Київської міської ради з питань екологічної політики.*

ПРОГОЛОСУВАЛИ: «за» - 3, «проти» - немає, «утримався» - немає.

Голова робочої групи Картавий І. Л.

члени робочої групи: Римаренко С. Г.

Росляков В. В.

А-22156

КИЇВСЬКА МІСЬКА РАДА

VIII СКЛИКАННЯ

ПОСТІЙНА КОМІСІЯ З ПИТАНЬ ЕКОЛОГІЧНОЇ ПОЛІТИКИ

01044, м. Київ, вул. Хрещатик, 36 к.1005/1 *тел.:(044)202-70-76, тел./факс:(044)202-72-31*

№ 08/288/03-1/54

ВИТЯГ З ПРОТОКОЛУ № 1

Засідання постійної комісії Київської міської ради з питань екологічної політики

Від 31.01.2018

Місце проведення: Київська міська рада, м. Київ, вул. Хрещатик, 36, десятий поверх, кабінет 1017, початок проведення засідання о 14:00.

Склад комісії: 8 депутатів Київської міської ради.

Присутні: 7 депутатів Київської міської ради – членів постійної комісії:

Яловий К.В. – голова постійної комісії, головуючий;
Пилипенко С.О. – заступник голови постійної комісії;
Сандалова Г.О. – заступник голови постійної комісії;
Новіков О.О. – секретар постійної комісії;
Мірошниченко І.М. – член постійної комісії;
Москаль Д.Д. – член постійної комісії;
Пинзеник О.О. – член постійної комісії;

Відсутній 1 депутат Київської міської ради: Антонова О.Ю.

Запрошені:

Пабат О.В. – депутат Київської міської ради;
Дворніков В.М. – перший заступник директора Департаменту земельних ресурсів виконавчого органу Київської міської ради (Київської міської державної адміністрації);
Мальований А.М. – заступник начальника управління екології та природних виконавчого органу Київської міської ради (Київської міської державної адміністрації);
Наконечний М.В. – генеральний директор КО «Київзеленбуд»;
Мотуз В.В. – заступник генерального директора КО «Київзеленбуд»;
Гетьман Є.А. – представник Державної екологічної інспекції у місті Києві;
Дюжев С.А. – головний спеціаліст Інституту архітектурного менеджменту;
Григорук В.С. – представник ГО «Мешканці Комфорт тауну»;
Петелицький М.М. – представник ГО «Екопарк Осокорки».

Порядок денний:

47. Про розгляд проекту рішення Київської міської ради «Про передачу громадянці Бригуненко О.В. у приватну власність земельної ділянки для будівництва і обслуговування жилого будинку, господарських будівель і споруд на вул. Бродівській, 152-г у Голосіївському районі м. Києва», А-22156 (витяг з протоколу № 25 засідання постійної комісії Київської міської ради з питань містобудування, архітектури та землекористування від 14.11.2017).

ВИРІШИЛИ: Підтримати проект рішення Київської міської ради «Про передачу громадянці Бригуненко О.В. у приватну власність земельної ділянки для будівництва і обслуговування жилого будинку, господарських будівель і споруд на вул. Бродівській, 152-г у Голосіївському районі м. Києва», А-22156 (витяг з протоколу № 25 засідання постійної комісії Київської міської ради з питань містобудування, архітектури та землекористування від 14.11.2017).

ГОЛОСУВАЛИ: За – 6, Проти – 0, Утримались – 0, Не голосували – 1.

Рішення прийнято.

Голова комісії **Костянтин Яловий**

Секретар комісії **Олексій Новіков**

П. 11. 12. 3

КИЇВСЬКА МІСЬКА РАДА

А-22618

VIII СКЛИКАННЯ

ПОСТІЙНА КОМІСІЯ З ПИТАНЬ ЕКОЛОГІЧНОЇ ПОЛІТИКИ

01044, м. Київ, вул. Хрещатик, 36 к.1005/1 *тел.:(044)202-70-76, тел./факс:(044)202-72-31*

ВИТЯГ З ПРОТОКОЛУ № 2/55

засідання постійної комісії Київської міської ради з питань екологічної політики

від 14.02.2018

Місце проведення: Київська міська рада, м. Київ, вул. Хрещатик, 36, десятий поверх, кабінет 1017, початок проведення засідання о 14:00.

Склад комісії: 8 депутатів Київської міської ради.

Присутні: 8 депутатів Київської міської ради – членів постійної комісії:

Яловий К.В.	– голова постійної комісії, головуючий;
Пилипенко С.О.	– заступник голови постійної комісії;
Сандалова Г.О.	– заступник голови постійної комісії;
Новіков О.О.	– секретар постійної комісії;
Антонова О.Ю.	– член постійної комісії;
Мірошниченко І.М.	– член постійної комісії;
Москаль Д.Д.	– член постійної комісії;
Пинзеник О.О.	– член постійної комісії.

Запрошені:

Гришко В.В.	– депутат Київської міської ради;
Задерейко А.І.	– депутат Київської міської ради;
Фіщук А.В.	– директор Департаменту міського благоустрою виконавчого органу Київської міської ради (Київської міської державної адміністрації);
Симонов С.А.	– директор Департаменту транспортної інфраструктури виконавчого органу Київської міської ради (Київської міської державної адміністрації);
Панчій Т.М.	– перший заступник директора Департаменту міського благоустрою виконавчого органу Київської міської ради (Київської міської державної адміністрації);
Кулаковський Ю.П.	– заступник директора Департаменту земельних ресурсів виконавчого органу Київської міської ради (Київської міської державної адміністрації);
Мальований А.М.	– заступник начальника Управління екології та природних ресурсів виконавчого органу Київської

	міської ради (Київської міської державної адміністрації);
Наконечний М.В.	– генеральний директор КО «Київзеленбуд»;
Заславський М.В.	– директор КП «Київська міська лікарня ветеринарної медицини»;
Мотуз В.В.	– заступник генерального директора КО «Київзеленбуд»;
Осипов В.О.	– заступник генерального директора з експлуатаційного утримання, розвитку та функціонування вулично-дорожньої мережі КК «Київавтодор»;
Гінзула М.Я.	– начальник служби екологічного нагляду на землях водного фонду;
Дюжев С.А.	– головний спеціаліст Інституту архітектурного менеджменту;
Агеєва В.С.	– голова ГО «За збереження Біличанського лісу»;
Давиденко В.О.	– представник за довіреністю Лапунова В.В.;
Корецький С.П.	– представник ГО «Незалежний інтелектуальний центр»;
Ренк Я.Я.	– автор електронної петиції;
Чумак К.А.	– представник ГО «Водний Рух Київщини».

Порядок денний:

40. Про повторний розгляд проекту рішення Київської міської ради «Про передачу громадянці Євлантьєвій Валерії Валеріївні, члену садівничого товариства "Будівельник-1" Дарницького району м. Києва у приватну власність земельної ділянки для ведення колективного садівництва на вул. Садовій, 70, діл. 56 у Дарницькому районі м. Києва», А-22618 (доручення заступника міського голови – секретаря Київської міської ради від 12.05.2017 № 08/231-1263/ПР).

СЛУХАЛИ:
Яловий К.В.

ВИРІШИЛИ: Підтримати проект рішення Київської міської ради «Про передачу громадянці Євлантьєвій Валерії Валеріївні, члену садівничого товариства "Будівельник-1" Дарницького району м. Києва у приватну власність земельної ділянки для ведення колективного садівництва на вул. Садовій, 70, діл. 56 у Дарницькому районі м. Києва», А-22618 (доручення заступника міського голови – секретаря Київської міської ради від 12.05.2017 № 08/231-1263/ПР).

ГОЛОСУВАЛИ: За – 5, Проти – 0, Утримались – 0, Не голосували – 3.

Рішення прийнято.

Голова комісії **Костянтин Яловий**

Секретар комісії **Олексій Новіков**

П.11.12.4

Голові Постійної комісії Київської міської ради з питань містобудування, архітектури та землекористування
Міщенку О.Г.
01044, м. Київ, вул. Хрещатик, 36

Вержанської Тетяни Ромуальдівни
паспорт серії [illegible] виданий
[illegible]
Києві [illegible], яка зареєстрована за
адресою: [illegible]
податковий номер: [illegible]

А-23106

На засіданні Постійної комісії Київської міської ради з питань містобудування, архітектури та землекористування від 24.11.2017 р. (протокол №26/59 засідання) підтримано проект рішення «Про передачу громадянці Вержанській Тетяні Ромуальдівні у приватну власність земельної ділянки «для будівництва і обслуговування жилого будинку, господарських будівель і споруд на вул. Редьчинській, 22 в Оболонському районі м. Києва» **(Кадастрова справа А-23106).**

Зважаючи на те, що на земельній ділянці кадастровий номер: 8000000000:78:139:0286 по вул. Редьчинській, 22 в Оболонському районі м. Києва знаходиться житловий будинок, який перебуває в моїй приватній власності на підставі договору купівлі-продажу житлового будинку від 07.04.2016 р. №307 (документи на майно знаходяться в кадастровій справі), прошу вважати бажане цільове призначення земельної ділянки: «для обслуговування жилого будинку, господарських будівель і споруд».

Зважаючи на все вищевикладене, просимо включити до порядку денного найближчого засідання Постійної комісії Київської міської ради з питань містобудування, архітектури та землекористування комісії та підтримати проект рішення про передачу мені, Вержанській Т.Р у приватну власність земельної ділянки **для обслуговування жилого будинку, господарських будівель і споруд на вул. Редьчинській, 22 в Оболонському районі м. Києва** з урахуванням бажаного цільового призначення земельної ділянки та з подальшим розглядом питання на пленарному засіданні сесії Київської міської ради.

Додаток:
1. Копія довіреності на представництво інтересів.

«27» 12 2017 р.

З повагою

Представник
Вержанської Т.Р. **М.М. Жарій**

Київська міська рада
27.12.2017 № 08/В-10285

11.13. Розгляд кадастрових справ ***(відмова у поновленні договору оренди земельної ділянки та відмова у наданні земельних ділянок):***

		Деснянський район
1.	А-23247 **ПР-15735**	Громадянин Карпов Дмитро Васильович вул. Радистів, 1-д відмова у наданні земельної ділянки у власність площа 0,0985 га для будівництва і обслуговування жилого будинку, господарських будівель і споруд **(доручення заступника міського голови – секретаря Київської міської ради від 13.03.2018 №08/231-847/ПР)**
2.	А-23304 **ПР-14191 від 20.09.2017**	Товариство з обмеженою відповідальністю «ФОРЕСТ ГРУП» вул. Кіото, 10 (біля ст. м. «Лісова») відмовити в поновленні договору оренди земельної ділянки від 10.11.2009 №62-6-00540 площа 0,3972 га для експлуатації та обслуговування існуючого торговельного майданчика **(доручення заступника міського голови – секретаря Київської міської ради від 21.09.2017 №08/231-2207/ПР)**
3.	А-24343 **ПР-14793 від 29.11.2017**	Громадянин Нагорський Роман Сергійович м. Київ *(без зазначення адреси)* відмова у наданні земельної ділянки у власність площа 0,10 га для будівництва і обслуговування жилого будинку, господарських будівель і споруд **(доручення заступника міського голови – секретаря Київської міської ради від 11.12.2017 №08/231-3138/ПР)**

Голова комісії **О. Міщенко**

Секретар комісії **І. Картавий**

12. Розгляд справ-клопотань - ***матеріали додаються***

12.1. Розгляд справ-клопотань ***(надання дозволів на розроблення проектів землеустрою щодо відведення земельних ділянок - юридичні особи):***

		Голосіївський район
1.	К-27633 **ПР-12879 від 20.02.2017**	Товариство з обмеженою відповідальністю «КОМПАНІЯ «АСТРА ГРУП» вул. Антоновича, 5а, 5б в оренду на 10 років площа 0,11 га для експлуатації та обслуговування нежитлових будинків (офісне приміщення) **(доручення заступника міського голови – секретаря Київської міської ради від 22.02.2017 №08/231-500/ПР)**
		Дніпровський район
2.	К-28269 **ПР-12438 від 29.12.2016**	ТОВАРИСТВО З ОБМЕЖЕНОЮ ВІДПОВІДАЛЬНІСТЮ «АРМОРГАРАНТ» вул. Березняківська, 21-а в оренду на 10 років площа 0,10 га для експлуатації та обслуговування СТО та мийки з об'єктами автотранспортного обслуговування **(доручення Київського міського голови від 10.01.2017 №08/231-62/ПР)**
3.	К-30811 **ПР-15057**	Науково-виробнича фірма «Хельга» вул. Володимира Сосюри, 3 в оренду на 5 років площа 0,002 га для експлуатації підприємства торгівлі **(доручення Київського міського голови від 10.01.2018 №08/231-35/ПР)** *Проект рішення підтриманий постійною комісією Київської міської ради з питань торгівлі, підприємництва та регуляторної політики.*
		Подільський район
4.	К-30971 **ПР-14607 від 17.11.2017**	Приватне акціонерне товариство «ГАЛАНТ-ІНДУСТРІ» вул. Кирилівська, 39 в оренду на 10 років площа 0,42 га для експлуатації та обслуговування адміністративно-виробничих будівель і споруд **(доручення заступника міського голови – секретаря Київської міської ради від 22.11.2017 №08/231-2822/ПР)**

Святошинський район		
5.	К-24098 **ПР-11111 від 22.08.2016**	Публічне акціонерне товариство «КИЇВЕНЕРГО» вул. Генерала Вітрука, 7-А (літера В) в оренду до 31.12.2016 площа 0,05 га для експлуатації та обслуговування будівлі бойлерної **(доручення заступника міського голови – секретаря Київської міської ради від 30.07.2016 №08/231-3609/ПР)** *Проект рішення **відхилено** на засіданні постійної комісії Київської міської ради з питань житлово-комунального господарства та паливно-енергетичного комплексу (витяг від 06.03.2018 №08/284-45 з протоколу №5/65 від 05.03.2018).*
6.	К-31424 **ПР-14718 від 24.11.2017**	Кооператив по будівництву та експлуатації гаражів «Ленінградець» вул. Академіка Туполєва, 19а в оренду на 10 років площа 1,09 га для експлуатації та обслуговування гаражів **(доручення заступника міського голови – секретаря Київської міської ради від 28.11.2017 №08/231-2908/ПР)** *Проект рішення підтриманий постійною комісією Київської міської ради з питань транспорту, зв`язку та реклами.*

Голова комісії **О. Міщенко**

Секретар комісії **І. Картавий**

К-24

КИЇВСЬКА МІСЬКА РАДА

VIII СКЛИКАННЯ

ПОСТІЙНА КОМІСІЯ З ПИТАНЬ ЖИТЛОВО-КОМУНАЛЬНОГО ГОСПОДАРСТВА ТА ПАЛИВНО-ЕНЕРГЕТИЧНОГО КОМПЛЕКСУ

01044, м. Київ, вул. Хрещатик, 36 к. 1013 *тел.:(044)202-70-29*

06.03.2018 № 08/284-45

на № _____ від _____

Голові постійної комісії з питань містобудування, архітектури та землекористування Міщенку О.Г.

ВИТЯГ
із протоколу №5/65 засідання постійної комісії Київради з питань житлово-комунального господарства та паливно-енергетичного комплексу
від 05.03.2018 року

Місце проведення: Київська міська рада, вул. Хрещатик, 36, 10-й поверх, каб.1017, 15-00

Склад комісії: 11 депутатів Київської міської ради

Присутні: 7 депутатів Київської міської ради, членів постійної комісії з питань житлово-комунального господарства та паливно-енергетичного комплексу:

1. ***Бондаренко Володимир Дмитрович*** – *голова постійної комісії, головуючий*
2. ***Дегтярьова Лариса Вікторівна*** – *заступник голови постійної комісії*
3. ***Кутняк Святослав Вікторович*** – *заступник голови постійної комісії*
4. ***Тесленко Павло Петрович*** – *заступник голови постійної комісії*
5. ***Гуманенко Валерій Леонідович*** – *член постійної комісії*
6. ***Грушко Віктор Валентинович*** – *член постійної комісії*
7. ***Онуфрійчук Вадим Михайлович*** – *член постійної комісії*

Відсутні: 4 депутата Київської міської ради, члена постійної комісії з питань житлово-комунального господарства та паливно-енергетичного комплексу:

П.12.1.5

098

1. ***Ноздря Вадим Ігорович*** – ***перший заступник голови постійної комісії***
2. ***Костюшко Олег Петрович*** – ***секретар постійної комісії***
3. ***Богатов Костянтин Володимирович*** – ***член постійної комісії***
4. ***Манойленко Наталія Вікторівна*** – ***член постійної комісії***

Запрошені:

Депутат Київської міської ради
Артеменко С.В.;

Заступник голови КМДА
Пантелеєв П.О.;

Перший заступник директора Департаменту комунальної власності м. Києва
Шмуляр О.В.;

Директор Департаменту міського благоустрою
Фіщук А.В.;

Директор Департаменту житлово - комунальної інфраструктури
Науменко Д.В.;

Заступник директора Департаменту житлово - комунальної інфраструктури
Пастухов І.А.;

Заступник директора Департаменту земельних ресурсів
Мосійчук Ю.А.;

В.о. начальника Управління екології
Мальований А.М.;

Начальник управління Департаменту житлово-комунальної інфраструктури
Мрига С.С.;

Начальник управління Департаменту житлово - комунальної інфраструктури
Радченко В.М.;

Представник Департаменту будівництва та житлового забезпечення
Сидорчук Р.Д.;

Начальник відділу майнових відносин АТ «Київенерго»
Білик О.М.;

Голова правління ЖБК «Приборист-5»
Толстушко С.Ю.;

Голова правління ЖБК «Електрон-2»
Кузюкова С.І.;

Голова правління ОСББ «Київенерго»
Свінтозельська О.В.;

Мешканка ж/м «Нивки»
Дорошенко С.К.;

Представник ОСН «Галагани»
Вінарський А.О.;

Представник ГО «Галагани»
Турчин С.І.

ПОРЯДОК ДЕННИЙ:

1. Пропозиції щодо коригування Бюджету м. Києва на 2018 рік та Програми економічного і соціального розвитку м. Києва на 2018 рік у першому кварталі 2018 р.
2. Звіт Департаменту житлово-комунальної інфраструктури по підсумках роботи у 2017 році.
3. Інформація щодо вирішення проблем маневреного фонду в інших містах України та у світі, та пропозиції щодо підходів по врегулюванню питань маневреного фонду в м. Києві.
4. Про розгляд проекту рішення Київської міської ради «Про надання дозволу на знесення та списання основних засобів, які належать до комунальної власності територіальної громади міста Києва та обліковуються на балансі комунального підприємства виконавчого органу Київської міської ради (Київської міської державної адміністрації) по охороні, утриманню та експлуатації земель водного фонду м. Києва «Плесо» доручення заступника міського голови-секретаря Київської міської ради від 30.01.18 №08/231-266/ПР.
5. Про розгляд проекту рішення Київської міської ради «Про надання дозволу на розроблення проекту землеустрою щодо відведення земельної ділянки комунальному підприємству "Київський метрополітен" на просп. Повітрофлотському, 1 у Солом'янському районі міста Києва для експлуатації та обслуговування вентиляційного кіоску № 1» К-30865 доручення заступника міського голови-секретаря Київської міської ради від 12.09.17 №08/231-2090/ПР.
6. Про розгляд проекту рішення Київської міської ради «Про передачу земельної ділянки ПАТ «КИЇВЕНЕРГО» для експлуатації та обслуговування розподільчого пункту (РП-240) на вул. Олени Теліги, 1 (літ.К) у Шевченківському районі м.

Києва» Д-5401 доручення заступника міського голови-секретаря Київської міської ради від 16.06.2016 №08/231-2644 ПР.

7. Про розгляд проекту рішення Київської міської ради «Про передачу земельної ділянки ПУБЛІЧНОМУ АКЦІОНЕРНОМУ ТОВАРИСТВУ "КИЇВЕНЕРГО" для експлуатації та обслуговування трансформаторної підстанції (ТП-2177) на вул. Дорогожицькій, 14-а (літ. Б) у Шевченківському районі м. Києва» Д-6556 доручення заступника міського голови-секретаря Київської міської ради від 16.06.2016 №08/231-2637 ПР.

8. Про розгляд проекту рішення Київської міської ради «Про передачу земельної ділянки ПАТ «КИЇВЕНЕРГО» для експлуатації та обслуговування трансформаторної підстанції (ТП-2067) на вул. Тимофія Шамрила, 19-а (літ.А) у Шевченківському районі м. Києва» Д-6550 доручення заступника міського голови-секретаря Київської міської ради від 04.07.2016 №08/231-2802 ПР.

9. Про розгляд проекту рішення Київської міської ради «Про передачу земельної ділянки ПУБЛІЧНОМУ АКЦІОНЕРНОМУ ТОВАРИСТВУ "КИЇВЕНЕРГО" для експлуатації та обслуговування трансформаторної підстанції (ТП-1156) на вул. Банковій, 6-8 (літ. В) у Печерському районі м. Києва» Д-5506 доручення заступника міського голови-секретаря Київської міської ради від 08.09.2016 №08/231-3781 ПР.

10. Про розгляд проекту рішення Київської міської ради «Про передачу земельної ділянки ПУБЛІЧНОМУ АКЦІОНЕРНОМУ ТОВАРИСТВУ "КИЇВЕНЕРГО" для експлуатації та обслуговування трансформаторної підстанції (ТП-4073) на вул. Івана Гонти, 3-а (літ. З) у Шевченківському районі м. Києва» Д-6553 доручення заступника міського голови-секретаря Київської міської ради від 08.09.2016 №08/231-3777 ПР.

11. Про розгляд проекту рішення Київської міської ради «Про передачу земельної ділянки ПУБЛІЧНОМУ АКЦІОНЕРНОМУ ТОВАРИСТВУ "КИЇВЕНЕРГО" для експлуатації та обслуговування трансформаторної підстанції (ТП-3817) на вул. Шулявській, 26-а (літ. А) у Шевченківському районі м. Києва» Д-6451 доручення заступника міського голови-секретаря Київської міської ради від 08.09.2016 №08/231-3778 ПР.

12. Про розгляд проекту рішення Київської міської ради «Про передачу ПАТ «КИЇВЕНЕРГО» земельної ділянки для експлуатації та обслуговування трансформаторної підстанції (ТП-4893) на вул. Залізничному шосе, 41-А (літ.А) у Печерському районі м. Києва» Д-6436 доручення заступника міського голови-секретаря Київської міської ради від 06.09.2016 №08/231-3729 ПР.

13. Про розгляд проекту рішення Київської міської ради «Про передачу земельної ділянки ПУБЛІЧНОМУ АКЦІОНЕРНОМУ ТОВАРИСТВУ "КИЇВЕНЕРГО" для експлуатації та обслуговування трансформаторної підстанції (ТП-4528) на вул. Дмитрівській, 68-а (літ. А) у Шевченківському районі м. Києва» Д-6447 доручення заступника міського голови-секретаря Київської міської ради від 13.09.2016 № 08/231-3811 ПР.

14. Про розгляд проекту рішення Київської міської ради «Про надання дозволу на розроблення проекту землеустрою щодо відведення земельної ділянки публічному акціонерному товариству «КИЇВЕНЕРГО» на вул. Генерала Вітрука,

7-А (літера В) у Святошинському районі м. Києва для експлуатації та обслуговування будівлі бойлерної» доручення заступника міського голови-секретаря Київської міської ради від 30.08.2016 №08/231-3609 ПР.

15. Про розгляд проекту рішення Київської міської ради «Про передачу ПАТ «КИЇВЕНЕРГО» земельної ділянки для експлуатації та обслуговування єдиного майнового комплексу з виробництва та постачання теплової та електричної енергії на вул. Пухівській, 1-а у Деснянському районі м. Києва» Д-6829 доручення заступника міського голови-секретаря Київської міської ради від 01.02.16 №08/231-623/ПР.

16. Про розгляд проекту рішення Київської міської ради «Про передачу земельної ділянки ПУБЛІЧНОМУ АКЦІОНЕРНОМУ ТОВАРИСТВУ "КИЇВЕНЕРГО" для експлуатації та обслуговування трансформаторної підстанції (ТП-2414) на вул. Олени Теліги, 4 (літ. И) у Шевченківському районі м. Києва» Д-6564 доручення заступника міського голови-секретаря Київської міської ради від 16.06.2016 №08/231-2636 ПР.

СЛУХАЛИ: Бондаренка В.Д. щодо прийняття за основу порядку денного із 16 питань засідання постійної комісії Київської міської ради з питань житлово-комунального господарства та паливно-енергетичного комплексу від 05.03.2018р.

ВИРІШИЛИ: Прийняти за основу порядку денного із 16 питань засідання постійної комісії Київської міської ради з питань житлово-комунального господарства та паливно-енергетичного комплексу від 05.03.2018р.

ГОЛОСУВАЛИ: за –7, проти-0, утр.-0, не голосували – 0.

Рішення прийнято

Питання, винесені на розгляд з голосу:

СЛУХАЛИ: Дегтярьову Л.В., заступника голови постійної комісії.

17. Про пропозицію Дегтярьової Л.В., заступника голови постійної комісії, щодо включення до проекту порядку денного проекту рішення Київської міської ради «Про окремі питання використання нежитлових об'єктів комунальної власності спеціального призначення» доручення заступника міського голови-секретаря Київської міської ради від 16.02.18 №08/231-593/ПР.

ВИРІШИЛИ: Включити до проекту порядку денного проект рішення Київської міської ради «Про окремі питання використання нежитлових об'єктів комунальної власності спеціального призначення» доручення заступника міського голови-секретаря Київської міської ради від 16.02.18 №08/231-593/ПР.

ГОЛОСУВАЛИ: за –7, проти-0, утр.-0, не голосували – 0.

Рішення прийнято

СЛУХАЛИ: Дегтярьову Л.В., заступника голови постійної комісії.
18. Про пропозицію Дегтярьової Л.В., заступника голови постійної комісії, щодо включення до проекту порядку інформації про рейдерські захоплення ОСББ та ЖБК у м. Києві.
ВИРІШИЛИ: Включити до проекту порядку денного інформацію про рейдерські захоплення ОСББ та ЖБК у м. Києві.

ГОЛОСУВАЛИ: за –7, проти-0, утр.-0, не голосували – 0.

Рішення прийнято

СЛУХАЛИ: Бондаренка В.Д. щодо прийняття в цілому порядку денного із 18 питань засідання постійної комісії Київської міської ради з питань житлово-комунального господарства та паливно-енергетичного комплексу від 05.03.2018р.

ВИРІШИЛИ: Прийняти в цілому порядок денний із 18 питань засідання постійної комісії Київської міської ради з питань житлово-комунального господарства та паливно-енергетичного комплексу від 05.03.2018р.

ГОЛОСУВАЛИ: за –7, проти-0, утр.-0, не голосували – 0.

Рішення прийнято

СЛУХАЛИ: Бондаренка В.Д. з пропозицією покласти обов'язки секретаря на це засідання постійної комісії на заступника голови постійної комісії Дегтярьову Л.В.

ВИРІШИЛИ: у зв'язку з відсутністю секретаря постійної комісії покласти обов'язки секретаря на це засідання постійної комісії на заступника голови постійної комісії Дегтярьову Л.В.;

ГОЛОСУВАЛИ: за –7, проти-0, утр.-0, не голосували – 0.

Рішення прийнято

Розгляд (обговорення) питань порядку денного:

5. Про розгляд проекту рішення Київської міської ради «Про надання дозволу на розроблення проекту землеустрою щодо відведення земельної ділянки комунальному підприємству "Київський метрополітен" на просп. Повітрофлотському, 1 у Солом'янському районі міста Києва для експлуатації та

13. Про розгляд проекту рішення Київської міської ради «Про передачу земельної ділянки ПУБЛІЧНОМУ АКЦІОНЕРНОМУ ТОВАРИСТВУ "КИЇВЕНЕРГО" для експлуатації та обслуговування трансформаторної підстанції (ТП-4528) на вул. Дмитрівській, 68-а (літ. А) у Шевченківському районі м. Києва» Д-6447 доручення заступника міського голови-секретаря Київської міської ради від 13.09.2016 № 08/231-3811 ПР.

СЛУХАЛИ: Бондаренка В.Д. – який поінформував про тринадцяте питання порядку денного.

ВИСТУПИЛИ: Мосійчук Ю.А.

ВИРІШИЛИ:

1. відхилити проект рішення Київської міської ради «Про передачу земельної ділянки ПУБЛІЧНОМУ АКЦІОНЕРНОМУ ТОВАРИСТВУ "КИЇВЕНЕРГО" для експлуатації та обслуговування трансформаторної підстанції (ТП-4528) на вул. Дмитрівській, 68-а (літ. А) у Шевченківському районі м. Києва» Д-6447 доручення заступника міського голови-секретаря Київської міської ради від 13.09.2016 № 08/231-3811 ПР.

ГОЛОСУВАЛИ: за –6, проти-0, утр.-1, не голосували – 0.

Рішення прийнято

14. Про розгляд проекту рішення Київської міської ради «Про надання дозволу на розроблення проекту землеустрою щодо відведення земельної ділянки публічному акціонерному товариству «КИЇВЕНЕРГО» на вул. Генерала Вітрука, 7-А (літера В) у Святошинському районі м. Києва для експлуатації та обслуговування будівлі бойлерної» доручення заступника міського голови-секретаря Київської міської ради від 30.08.2016 №08/231-3609 ПР.

СЛУХАЛИ: Бондаренка В.Д. – який поінформував про чотирнадцяте питання порядку денного.

К-24098

ВИСТУПИЛИ: Мосійчук Ю.А.

ВИРІШИЛИ:

1. відхилити проект рішення Київської міської ради «Про надання дозволу на розроблення проекту землеустрою щодо відведення земельної ділянки публічному акціонерному товариству «КИЇВЕНЕРГО» на вул. Генерала Вітрука, 7-А (літера В) у Святошинському районі м. Києва для експлуатації та обслуговування будівлі бойлерної» доручення заступника міського голови-секретаря Київської міської ради від 30.08.2016 №08/231-3609 ПР.

ГОЛОСУВАЛИ: за –6, проти-0, утр.-1, не голосували – 0.

Рішення прийнято

15. Про розгляд проекту рішення Київської міської ради «Про передачу ПАТ «КИЇВЕНЕРГО» земельної ділянки для експлуатації та обслуговування єдиного майнового комплексу з виробництва та постачання теплової та електричної енергії на вул. Пухівській, 1-а у Деснянському районі м. Києва» Д-6829 доручення заступника міського голови-секретаря Київської міської ради від 01.02.16 №08/231-623/ПР.

СЛУХАЛИ: Бондаренка В.Д. – який поінформував про п'ятнадцяте питання порядку денного.

ВИСТУПИЛИ: Мосійчук Ю.А.

ВИРІШИЛИ:

1. відхилити проект рішення Київської міської ради «Про передачу ПАТ «КИЇВЕНЕРГО» земельної ділянки для експлуатації та обслуговування єдиного майнового комплексу з виробництва та постачання теплової та електричної енергії на вул. Пухівській, 1-а у Деснянському районі м. Києва» Д-6829 доручення заступника міського голови-секретаря Київської міської ради від 01.02.16 №08/231-623/ПР.

ГОЛОСУВАЛИ: за –6, проти-0, утр.-1, не голосували – 0.

Рішення прийнято

16. Про розгляд проекту рішення Київської міської ради «Про передачу земельної ділянки ПУБЛІЧНОМУ АКЦІОНЕРНОМУ ТОВАРИСТВУ "КИЇВЕНЕРГО" для експлуатації та обслуговування трансформаторної підстанції (ТП-2414) на вул. Олени Теліги, 4 (літ. И) у Шевченківському районі м. Києва» Д-6564 доручення заступника міського голови-секретаря Київської міської ради від 16.06.2016 №08/231-2636 ПР.

СЛУХАЛИ: Бондаренка В.Д. – який поінформував про шістнадцяте питання порядку денного.

ВИСТУПИЛИ: Мосійчук Ю.А.

ВИРІШИЛИ:

1. відхилити проект рішення Київської міської ради «Про передачу земельної ділянки ПУБЛІЧНОМУ АКЦІОНЕРНОМУ ТОВАРИСТВУ "КИЇВЕНЕРГО" для експлуатації та обслуговування трансформаторної підстанції (ТП-2414) на вул. Олени Теліги, 4 (літ. И) у Шевченківському районі м. Києва» Д-6564 доручення заступника міського голови-секретаря Київської міської ради від 16.06.2016 №08/231-2636 ПР.

ГОЛОСУВАЛИ: за –6, проти-0, утр.-1, не голосували – 0.

Рішення прийнято

З протоколом згідно.

Голова постійної комісії **В. Бондаренко**

Заступник голови постійної комісії **Л. Дегтярьова**